

행정간행물 등록번호

77-4760000-000001-10

하나되어, 모두가 행복한 임실

제61회  
임실통계연보

STATISTICAL YEARBOOK OF IMSIL-GUN



임 실 군  
IM SIL GUN



# 목 차

<b>I. 연 혁</b>	<b>History</b> .....	<b>9</b>
1. 우리군의 연혁	Histoy of Imsil-gun .....	11
<b>II. 토지 및 기후</b>	<b>Land and Climate</b> .....	<b>13</b>
1. 행정구역	Area and Number of Administrative Units .....	15
2. 토지 지목별 현황	Area of Land Category .....	16
3. 일기일수	Weather Days .....	22
4. 기상개황	Summary of Meteorological Data .....	24
5. 강수량	Precipitation .....	28
<b>III. 인 구</b>	<b>Population</b> .....	<b>31</b>
1. 인 구 추 이	Population Trend .....	34
2. 시·군별 세대 및 인구(주민등록)	Households and Population by Si and Gun .....	38
3. 읍·면별 세대 및 인구	Households and Population by Eup and Myeon .....	40
4. 연령(5세계급) 및 성별인구	Population by Five-Year Age Group and Gender .....	42
4-1. 읍면별 연령(5세계급) 및 성별 인구	Population by 5-Year Age Group and Gender .....	44
5. 인구동태	Vital Statistics .....	50
6. 인구이동	Internal Migration .....	52
7. 외국인 국적별 현황	Registered Foreigners by Major Nationality .....	54
8. 외국인과의 혼인	Marriages to Foreigners .....	58
9. 사망원인별 사망	Deaths by Causes of Death .....	60
10. 다문화 가구 및 가구원	Multicultural Households and Household Members .....	62
11. 가구원수별 가구(일반가구)	Households by Household Members .....	64
<b>IV. 노 동</b>	<b>Labor</b> .....	<b>65</b>
1. 경제활동인구 총괄	Economically Active Population .....	68
2. 연령별 취업자	Employed Persons by Age Group .....	70
3. 산업별 취업자	Employed Persons by Industry .....	72
4. 직업별 취업자	Employed Persons by Occupation .....	74

## V. 사업체

1. 산업대분류별 사업체총괄(산업분류별)
2. 종사자규모별 사업체수 및 종사자수
3. 산업별 사업체수 및 종사자수

## VI. 농림수산업

1. 농가 및 농가인구
2. 연령별 농가인구
3. 경 지 면 적
4. 경지규모별 농가
5. 식량작물 생산량(정곡)
  - 5-1. 미 곡
  - 5-2. 맥 류
  - 5-3. 잡 곡
  - 5-4. 두 류
  - 5-5. 서 류
6. 채소류 생산량
7. 특용작물 생산량
8. 과실류 생산량
9. 농업기계 보유현황
10. 가축사육
11. 가 축 전 염 병 발 생
12. 임 산 물 생 산 량
13. 입목벌채 허가(신고)
14. 조 림
15. 불법 산림훼손 피해현황
16. 어가 및 어가인구
17. 어선보유
18. 친환경농축산물 출하현황

## Establishment ..... 77

- Summary of Establishments by Industry ..... 80
- Number of Establishments and Workers, by Workforce Size ..... 82
- Number of Establishments and Works by Industry ..... 84

## Agriculture, Forestry and Fishing ..... 89

- Farm Households and Population ..... 92
- Farm Population by Age - Group ..... 94
- Area of Cultivated Land ..... 96
- Farm Households, by Size of Cultivated Land ..... 98
- Production of Food Grain(Polished) ..... 100
- Rice ..... 102
- Wheat and Barley ..... 104
- Miscellaneous Grains ..... 106
- Beans ..... 108
- Potatoes ..... 110
- Vegetable Production ..... 112
- Production of Oil Seeds and Cash Crops ..... 118
- Fruit Production ..... 120
- Agricultural Machinery Holdings ..... 122
- Number of Livestock, Poultry and Feeders ..... 124
- Infectious Livestock Diseases by Case ..... 128
- Production of Forest Products ..... 130
- Lumbering Permits ..... 132
- Reforestation ..... 134
- Uncontrolled Forest Damages by Cause ..... 136
- Fishery Households and Fishery Households Population ..... 138
- Fishing Vessel Ownership ..... 140
- Shipments of Eco-Friendly Agricultural·Livestock Products ..... 142

## VII. 광업·제조업

1. 광업·제조업 현황
2. 사업체 규모별(중분류별) 광업·제조업
3. 제조업 중분류별 사업체수 및 종사자수
4. 산업 및 농공단지
5. 석유류 소비량

## VIII. 전기·가스·수도

1. 용도별 전력사용량
2. 제조업종별 전력사용량
3. 가스 공급량
4. 도시가스보급률
5. 상수도 보급현황
6. 상수도관
7. 급수사용량
8. 급수사용료 부과
9. 하수도 보급률
10. 하 수 사 용 료 부 과
11. 하 수 관 거

## IX. 유통·금융·보험 및 기타 서비스

1. 가계대출규모
2. 수출입 통관실적
  - 2-1. 수 출 실 적
  - 2-2. 수 입 실 적

## X. 주택·건설

1. 주택 현황 및 보급률
2. 주택소유현황
3. 건축연도별 주택
4. 연면적별 주택

## Mining and Manufacturing ..... 145

Mining and Manufacturing .....	148
Mining and Manufacturing by Division of Industry .....	150
Number of Establishments and Workers, by Division of Manufacturing Industry .....	152
Industrial and Agricultural Complex .....	158
Petroleum Consumption .....	160

## Electricity, Gas, and Water-Supply ..... 163

Electric Power Consumption by Use .....	166
Electric Power Consumption by Division of Industry .....	168
Gas Supply .....	170
City Gas Supply Rate .....	172
Water Supply Service .....	173
Public Water Pipe .....	174
Water Consumption by Use .....	176
Charges For Water Consumption .....	178
Sewage System .....	180
Charges For Use of Sewage Facilities .....	182
Sewerage Pipe .....	184

## Trade, Banking, Insurance and Other Services ..... 187

Volume of House Loan .....	190
Exports and Imports Cleared .....	192
Exports .....	194
Imports .....	196

## Housing and Construction ..... 199

Type of Housing Units and Housing Supply Rate .....	202
Housing Ownership Status .....	204
Housing Units by Year of Construction .....	206
Housing Units by Floor Space .....	208

5. 건축허가	Building Constrution Permis(By Use) .....	210
6. 읍·면별 건축허가	Building Permits by Eup, Myeon .....	214
7. 아파트 건립	Construction of Apartment .....	216
8. 토지거래 허가	Permits For Land Transaction .....	218
9. 지가변동률	Land Price Changing Rate .....	220
10. 토 지 거 래 현 황	Land Transactions .....	222
11. 용 도 지 역	Specific Use Area .....	226
12. 용 도 지 구	Land by Use District .....	230
13. 공 원	Park .....	232
14. 도 로	Roads .....	234
15. 교 량	Bridges .....	236
16. 건 설 장 비	Construction Machinery and Equipments .....	238
 <b>XI. 교통·관광 및 정보통신</b>	 <b>Transportation, Tourism and Information Telecommunications .....</b>	 <b>241</b>
1. 자 동 차 등 록	Registered Motor Vehicles .....	244
1-1. 자동차 연료 종류별 등록	Registered Motor Vehicles .....	246
2. 영업용자동차 업종별 수송	by Type of Business .....	248
3. 철 도 수 송	Railway Transportation .....	250
4. 관 광 사 업 체 등 록	Registration of Tourist Service Establishments .....	252
5. 주요 관광지 방문객수	Number of Visitors .....	254
 <b>XII. 보건 및 사회복지</b>	 <b>Health and Social Security .....</b>	 <b>255</b>
1. 의 료 기 관	Medical Institutions .....	258
2. 의료기관종사 의료인력	Medical Staff .....	260
3. 보건소 인력	Personnel In Health Centers .....	262
4. 보건지소 및 보건진료소, 건강생활지원센터 인력현황	Personnel In Sub-Health Centers and Primary Health Care Posts, Commu Health Promotion Centers by City/Province .....	264
5. 의약품등 제조업소 및 판매업소	Manufactures and Stores of Pharmaceutical Goods Etc. ....	266
6. 식품위생관계업소	Number of Food Establishment by Year, Business Type .....	268
7. 공 중 위 생 영 업 소	Number of Licensed Sanitary Premises, by Business Type ....	272
8. 예 방 접 종	Vaccinations Against Major Communicable Diseases .....	274
9. 주요 법정감염병 발생 및 사망	Incidence and Mortality For Major Infectious Diseases .....	276

10. 결핵환자 현황	Registered Tuberculosis Patients .....	288
11. 보건소 구강보건사업 실적	Oral Health Activities At Health Centers .....	292
12. 모자보건사업실적	Maternal and Child Health Care Activites .....	293
13. 건강보험적용인구	Beneficiaries of Health Insurance .....	294
14. 건강보험급여	Benefits In Medical Insurance .....	296
15. 건강보험대상자 진료실적	Medical Treatment Activities of The Medically Insured .....	298
16. 국민연금가입자	National Pension Insurants by Insurance Type .....	300
17. 국민연금 급여 지급현황	Cases and Benefits In National Pension by Benefit Type .....	302
18. 노인여가 복지시설	Leisure Facilities For The Elderly .....	306
19. 노인주거 복지시설	Residential Welfare Facilities For The Elderly .....	308
20. 노인의료 복지시설	Medical Welfare Facilities For The Elderly .....	310
21. 재가 노인 복지시설	Community Care Facilities For The Elderly .....	312
22. 국민기초생활보장수급자	Recipients of National Basic Livelihood Security Benefit .....	314
23. 기초노령연금 수급자 수	Recipients of Basic Pension .....	316
24. 여성 복지시설	Women'S Welfare Facilities .....	318
25. 여성폭력 상담	Counseling Activities For Women .....	320
26. 아동복지시설	Children Welfare Institutions .....	322
27. 장애인복지 생활시설	Welfare Institutions For The Disabled .....	324
28. 장애인등록현황	Registered Disabled Persons .....	326
29. 헌혈사업실적	Blood Donation Activities .....	328
30. 어린이집	Childcare Facilities .....	330
31. 사회복지 자원봉사자 현황	Social Welfare Volunteers .....	332

### **XIII. 환 경**

1. 환경오염물질 배출사업장	Environmental Pollutant Emitting Facilities .....	338
2. 환경오염배출사업장 단속 및 행정조치	Inspection and Administrative Measures For Environmental Pollutant Emitt Facilities .....	340
3. 배출부과금 부과 및 징수현황	Imposition & Collection of Pollution Charges .....	342
4. 대기오염	Air Pollutant Emission .....	343
5. 쓰레기 수거	Waste Collection and Disposal .....	344
6. 생활폐기물 매립지	General Waste Landfill .....	346
7. 폐기물 재활용률	Waste Recycling Rate .....	348
8. 공공하수처리시설	Sewage Treatment Plants .....	350

### **Environment ..... 335**

## **XIV. 교육 및 문화**

1. 학 교 총 개 황
2. 유 치 원
3. 초 등 학 교
4. 중 학 교(국,공립)
5. 일반계고등학교 (국,공립)
6. 특성화고등학교 (국,공립)
7. 대 학 교
8. 적 령 아 동 취 학(입학상황)
9. 사설학원
10. 공 공 도 서 관
11. 문 화 재
12. 체 육 시 설
13. 청소년수련시설

## **Education and Culture ..... 353**

General Status of Schools .....	356
Kindergartens .....	358
Elementary Schools .....	360
Middle School(National and Public) .....	362
General High Schools (National and Public) .....	364
Specialist -Nurturing High School(National and Public) .....	366
University .....	368
Admission of Freshmen .....	370
Private Institutes .....	372
Public Libraries .....	374
Cultural Properties .....	376
Public Sports Facilities .....	378
Youth Facilities .....	382

## **XV. 재 정**

1. 지 방 세 부 담
2. 지방세 징수
3. 지방재정자립지표

## **Public Finance ..... 385**

Household Local Tax .....	388
Collection of Local Taxes .....	390
Financial Indicators of Local Government .....	394

## **XVI. 공공행정 및 사법**

1. 공무원 총괄
2. 군 본청 공무원
3. 군의회사무과, 군직속기관 및 사업소 공무원
4. 읍·면 공무원
5. 소 방 공 무 원
6. 경찰 공무원
7. 퇴직사유별 공무원
8. 화 재 발 생
9. 발화요인별 화재 발생
10. 장소별 화재 발생
11. 산불 발생 현황

## **Public Administration and Justice ..... 395**

Summary of Government Employees(Authorized) .....	398
Government Employees of Gun .....	400
Government Employees of Gun & Direct Or Affiliated Agencues .....	402
Government Employees of Eup and Myeon .....	404
Fire-Fighting Officials .....	406
Police Officials .....	408
Government Employees by Cause of Retirement .....	410
Fire Incidents .....	412
Fire Incidents by Cause .....	414
Fire Incidents by Place .....	416
Forest Fires .....	418



12. 소 방 장 비	Fire-Fighting Equipment .....	420
13. 119 구급활동실적	Performance of Ems Activity .....	424
14. 119 구조활동실적	Performance of 119 Rescue Activity .....	426
15. 재난사고 발생 및 피해현황	Calamities and Damage .....	428
16. 풍수해 발생	Damage From Storms and Floods .....	430
17. 소방대상물 현황	Facilities Subject to Fire-Fighting Regulation .....	432
18. 위험물제조소 설치현황	Manufactory, Stores and Agencies of Dangerous Objects .....	436
19. 교통사고 발생(자동차)	Traffic Accidents(Motor Vehicles) .....	438
20. 자동차단속 및 처리	Traffic Regulation and Punishment of Violations .....	440
21. 운전면허 소지자	Number of Driver'S Lecense Holders .....	442

## 부 록 ..... 445

1. 역대 군수 명단 .....	448
2. 역대 부군수 명단 .....	450
3. 군 간부 명단 .....	451
4. 국회의원(임실군) .....	453
5. 도의회의원(임실군) .....	453
6. 임실군의회의원 .....	454
7. 행정구역 명감 .....	455
8. 군기구표 .....	458
9. 도량형 환산표 .....	460
10. 곡류 용량 중량 환산표 .....	465
11. 군도 .....	467



I . 연 혁

History



## 1. 임실군의 연혁

---

임실은 삼국시대에 마한에 속하여 읍터를 현 청웅면 구고리에 두고 현명을 청웅현이라 칭하였다가 백제시대에 이르러 읍터를 현 임실읍으로 옮기고 임실현이라 개칭하였으며, 일명 운수현이라 칭하였음.

신라시대에 이르러서는 남원부에 속하고 감무(監務)를 두었으며, 35대 경덕왕 때 행정구역 개편시에 전주 남원부 밑에 임실읍을 두고 청웅현, 마령현 외 2현을 관할하였으며, 고려시대에 이르러서는 재차 행정구역 개혁이 있었음. 제16대 선종때 전라도 전주목 밑에 임실군을 두었다가, 조선시대에 이르러 제3대 태종때 군을 현으로 개칭하였으며 제26대 고종(1895년 을미년)때 현을 군으로 승격하고 1903년 행정구역 개칭시에 남원부에 속하였던 지사면, 둔덕면, 오지면, 주천면, 석현면, 하산면을 임실군으로 편입하여 총 24개면 359개 리였으며, 그 후 1914년 12개면 130개 리로 변경, 1959년 지방자치법 개정에 따라 838방을 두게 되었음.

1961년 9월 1일 법률 제707호 지방자치에 관한 임시조치법 공포로 1961년 10월 1일부터 군이 지방자치단체로 발족하였으며, 1979년 5월 7일 임실면이 읍으로 승격되었고, 1983년 2월 15일 남원군 덕과면 금암리가 임실군으로 편입, 둔남면(현 오수면) 금암리로 되어 131개 리가 되었으며, 1987년 1월 1일 정읍, 군산 내면 중성리 등이 강진면 용수리에, 1990년 4월 1일 행정구역 개편으로 관촌면 금성리가 임실읍으로 편입되었으며, 1992년 8월 10일 둔남면이 오수면으로 개칭되었고, 1994년 12월 12일 행정구역 개편으로 삼계면 신정, 망전리가 임실읍으로 편입되었음.

1997년 2월 6일 대통령 제15259호 시군간 경계 조정으로 지사면 영천리, 방계리 일부가 장수군에 편입되었으며, 1998년 8월 1일 대통령 제15857호 시군간 경계 조정으로 오수면 둔덕리, 용수리 일부가 남원시에 편입되었고, 1998년 10월 7일 임실군 제1475호로 하운암 출장소가 폐지되었음.

---



## Ⅱ . 토지 및 기후

Land and Weather





# 1. 행정 구역

## AREA AND NUMBER OF ADMINISTRATIVE UNITS

단위 : 개

연 별 읍면별	면 적		읍·면			민원중계소		리		반	Year & eup, myeon
	(km <sup>2</sup> )	구성비(%)	계	읍	면			Ri			
	Area	Composition	sum	Eup	Myeon	군	읍면	행 정	법 정		
			sum	Eup	Myeon	Gun	Eup, Myeon	Administrative	Legal	Ban	
2015	597.34	100.00	12	1	11	1	-	256	131	739	2015
2016	597.34	100.00	12	1	11	1	-	256	131	744	2016
2017	597.37	100.00	12	1	11	1	-	256	131	744	2017
2018	597.29	100.00	12	1	11	1	-	259	131	746	2018
2019	597.29	100.00	12	1	11	-	-	260	131	744	2019
<b>2020</b>	<b>597.22</b>	<b>100.00</b>	<b>12</b>	<b>1</b>	<b>11</b>	<b>-</b>	<b>-</b>	<b>262</b>	<b>131</b>	<b>751</b>	<b>2020</b>
임실읍	67.76	11.35	1	1	-	-	-	40	16	128	Imsil-eup
청웅면	34.78	5.82	1	-	1	-	-	16	8	41	Cheongung-myeon
운암면	76.28	12.77	1	-	1	-	-	18	14	60	Unam-myeon
신평면	33.87	5.67	1	-	1	-	-	11	7	43	Sinpyeong-myeon
성수면	60.35	10.11	1	-	1	-	-	21	11	57	Seongsu-myeon
오수면	40.51	6.78	1	-	1	-	-	33	14	98	Osu-myeon
신덕면	65.86	11.03	1	-	1	-	-	17	9	37	Sindeok-myeon
삼계면	53.94	9.03	1	-	1	-	-	21	14	72	Samgye-myeon
관촌면	53.53	8.96	1	-	1	-	-	28	13	67	Gwanchon-myeon
강진면	50.52	8.46	1	-	1	-	-	21	10	65	Gangjin-myeon
덕치면	42.03	7.04	1	-	1	-	-	19	8	39	Deokchi-myeon
지사면	17.79	2.98	1	-	1	-	-	17	7	44	Jisa-myeon

자료 : 자료 : 면적 - 주택토지과, 행정구역 - 행정지원과

Source : Housing &amp; Land Division, Administrative Management Division

## 2. 토지 지목별 현황

단위 : m<sup>2</sup>

연 별	계	전	답	과 수 원	목장용지
읍 면 별	Total	Dry paddy field	paddy field	Orchard	Pasture
2015	597,340,032.4	41,193,201.2	60,214,206.7	541,932.0	2,780,138.6
2016	597,336,613.2	41,217,973.9	60,129,559.2	544,293.0	2,808,175.6
2017	597,367,625.3	41,142,153.2	59,865,565.6	564,619.0	2,834,622.2
2018	597,287,447.0	41,179,801.9	59,552,513.6	587,159.0	2,841,697.9
2019	597,222,768.0	41,194,614.8	59,525,191.3	588,605.0	2,821,604.8
<b>2020</b>	<b>597,223,324.2</b>	<b>41,090,139.7</b>	<b>59,040,891.7</b>	<b>586,514.0</b>	<b>2,801,088.7</b>
임실읍	67,759,621.7	4,582,296.8	7,626,767.7	60,455.0	434,447.7
청웅면	34,782,575.0	2,564,748.1	4,457,855.2	651.0	110,883.0
운암면	76,279,003.4	5,058,869.0	1,526,312.4	2,235.0	66,310.0
신평면	33,873,245.2	2,738,221.0	2,878,052.2	39,056.0	80,848.0
성수면	60,352,478.6	1,836,354.2	5,474,043.8	37,927.0	194,852.7
오수면	40,500,959.6	2,618,099.1	9,899,189.0	39,385.0	152,990.6
신덕면	65,859,226.3	3,855,170.2	3,986,932.0	35,342.0	221,243.4
삼계면	53,937,667.9	2,892,245.7	7,719,338.0	34,600.0	389,006.0
관촌면	53,531,949.8	4,888,292.6	4,271,132.2	247,999.0	644,401.0
강진면	50,521,776.7	5,628,273.8	2,928,541.0	40,335.0	109,965.0
덕치면	42,028,265.5	2,787,376.9	3,203,291.7	33,126.0	278,614.3
지사면	17,796,554.5	1,640,192.3	5,069,436.5	15,403.0	117,527.0

자료 : 주택토지과

## AREA OF LAND CATEGORY

Unit : m<sup>2</sup>

임 야	광 천 지	염 전	대 지	Year &
Forestry	Mineral spring site	Saltern	Building site	eup, myeon
408,769,111.6	-	-	8,165,311.3	2015
408,556,749.6	-	-	8,243,713.9	2016
408,333,124.6	-	-	8,301,143.0	2017
407,805,987.6	-	-	8,379,076.1	2018
407,426,411.6	-	-	8,416,364.4	2019
<b>406,888,309.5</b>	-	-	<b>8,465,785.9</b>	<b>2020</b>
44,583,486.6	-	-	1,370,525.1	Imsil-eup
24,205,259.0	-	-	481,935.0	Cheongung-myeon
49,158,231.0	-	-	644,795.3	Unam-myeon
21,433,389.0	-	-	516,645.0	Sinpyeong-myeon
46,830,675.0	-	-	670,195.2	Seongsu-myeon
18,698,220.7	-	-	1,147,270.9	Osu-myeon
53,413,693.0	-	-	407,900.7	Sindeok-myeon
37,063,296.2	-	-	808,553.0	Samgye myeon
36,805,052.0	-	-	788,322.8	Gwanchon-myeon
35,938,198.0	-	-	681,946.0	Gangjin-myeon
30,860,467.1	-	-	501,446.8	Deokchi-myeon
7,898,341.9	-	-	446,250.1	Jisa-myeon

Source : Housing &amp; Land Division

## II. 토지 및 기후

### 토지 지목별 현황(속1)

단위 : m<sup>2</sup>

연 별	공장용지	학교용지	주차장	주유소용지	창고용지	도로
읍 면 별	Factory site	School site	parking lot	Service station site	Warehouse site	Road
2015	740,657.9	687,370.0	65,744.3	45,134.0	183,415.8	18,356,686.3
2016	737,895.9	687,780.0	69,962.3	45,592.0	209,893.3	18,307,614.6
2017	974,223.6	687,769.0	70,338.3	44,448.0	228,589.1	18,410,375.1
2018	987,734.6	677,269.3	70,620.3	44,448.0	246,569.1	18,610,440.2
2019	992,329.6	675,127.3	71,689.3	43,543.0	252,479.1	18,900,031.8
<b>2020</b>	<b>1,004,508.6</b>	<b>673,365.4</b>	<b>72,541.7</b>	<b>42,430.0</b>	<b>269,350.1</b>	<b>19,384,435.1</b>
임실읍	458,253.6	104,473.1	15,529.4	1,863.0	53,656.6	2,238,637.7
청웅면	8,265.0	45,035.0	1,300.0	-	6,191.0	1,120,665.3
운암면	5,573.0	59,695.0	4,431.3	-	17,001.0	1,384,748.2
신평면	141,848.0	72,220.0	5,271.0	1,465.0	11,417.0	761,125.2
성수면	41,649.0	57,455.3	7,375.0	4,130.0	26,068.4	2,360,254.2
오수면	190,915.0	102,760.0	7,434.0	14,703.0	29,122.5	2,951,032.8
신덕면	34,921.0	28,347.0	298.0	1,747.0	15,263.0	1,218,352.9
삼계면	35,475.0	26,369.0	5,239.0	-	20,933.1	1,828,854.8
관촌면	47,731.0	74,397.0	23,325.0	13,059.0	42,641.0	1,918,082.3
강진면	9,042.0	55,718.0	2,339.0	2,870.0	11,075.0	1,319,557.3
덕치면	13,744.0	18,628.0	0.0	2,000.0	17,444.8	1,399,604.4
지사면	17,092.0	28,268.0	0.0	593.0	18,536.7	883,520.0

자료 : 주택토지과

## AREA OF LAND CATEGORY(Cont'd 1)

					Unit : m <sup>2</sup>
철도용지	제 방	하 천	구 거	유 지	Year &
Railway	Bank	Rivers	Ditch	Marsh	eup, myeon
910,395.0	694,447.6	12,193,947.0	11,467,606.4	22,531,501.2	2015
908,496.0	689,827.6	12,185,715.0	11,397,623.1	22,630,515.8	2016
903,156.0	683,544.6	12,219,905.0	11,395,502.5	22,642,636.0	2017
898,344.0	749,174.6	12,211,293.2	11,396,067.6	22,641,578.0	2018
896,135.0	749,174.6	12,209,588.2	11,390,861.6	22,478,400.0	2019
<b>896,135.0</b>	<b>777,884.1</b>	<b>12,229,760.2</b>	<b>11,408,273.6</b>	<b>22,546,547.0</b>	<b>2020</b>
116,701.0	39,720.0	826,515.8	1,376,076.5	316,538.0	Imsil-eup
-	21,147.0	183,128.2	1,077,226.1	284,258.0	Cheongung-myeon
-	-	165,664.0	590,150.3	17,282,386.0	Unam-myeon
238.0	89,797.0	1,228,848.0	520,519.0	1,667,118.8	Sinpyeong-myeon
105,770.0	1,569.0	1,367,497.9	805,849.6	289,804.6	Seongsu-myeon
400,453.0	198,710.4	1,913,666.3	1,328,477.7	209,616.0	Osu-myeon
-	53,846.5	477,833.0	1,355,573.6	508,497.0	Sindeok-myeon
-	139,285.7	1,252,964.4	1,156,097.6	230,916.6	Samgye myeon
256,547.0	91,331.5	1,388,675.8	790,224.8	204,379.0	Gwanchon-myeon
16,426.0	64,054.0	1,086,882.3	900,661.3	1,342,250.0	Gangjin-myeon
-	38,728.0	1,929,644.5	588,606.1	78,741.0	Deokchi-myeon
-	39,695.0	408,440.0	918,811.0	132,042.0	Jisa-myeon

Source : Housing &amp; Land Division

## 토지 지목별 현황(속2)

단위 : m<sup>2</sup>

연 별	양어장	수도용지	공 원	체육용지	유 원 지
읍면별	Fish fam	Water supply site	Park	Sporting facilities site	Recreation areas
2015	61,169.0	78,419.7	92,474.5	281,027.0	100,252.0
2016	62,865.0	78,483.7	92,474.5	307,273.0	100,252.0
2017	62,865.0	78,460.7	146,467.1	307,273.0	100,252.0
2018	65,016.0	78,441.7	146,011.1	307,273.0	287,110.0
2019	66,579.0	74,908.7	146,011.1	316,707.0	287,110.0
<b>2020</b>	<b>76,795.5</b>	<b>75,093.7</b>	<b>147,384.1</b>	<b>322,962.6</b>	<b>287,110.0</b>
임실읍	2,161.0	15,805.0	55,365.6	178,449.8	-
청웅면	10,563.0	134.0	-	38,041.0	-
운암면	-	-	18,768.3	5,333.0	-
신평면	3,612.0	13.0	-	1,327.0	-
성수면	3,448.0	-	-	7,790.0	-
오수면	12,716.0	7,824.7	35,882.0	2,548.0	190,616.0
신덕면	2,151.0	2,070.0	-	79,113.0	-
삼계면	6,097.0	-	-	3,419.8	-
관촌면	4,712.0	35,288.0	37,368.2	0.0	96,494.0
강진면	5,273.0	13,224.0	-	1,759.0	-
덕치면	26,062.5	-	-	3,872.0	-
지사면	-	735.0	-	1,310.0	-

자료 : 주택토지과

## AREA OF LAND CATEGORY(Cont'd 2)

Unit : m<sup>2</sup>

종교용지 Religion site	사 적 지 Historic site	묘 지 Burial	잡 종 지 Miscellaneous site	Year & eup, myeon
93,335.0	532.0	1,447,819.1	5,644,197.2	2015
94,307.0	1,062.0	1,449,919.0	5,778,596.2	2016
96,258.0	1,062.0	1,446,784.0	5,826,488.7	2017
97,758.7	1,062.0	1,474,849.5	5,950,150.0	2018
98,871.7	1,062.0	1,472,148.5	6,127,218.6	2019
<b>102,099.3</b>	<b>1,062.0</b>	<b>1,475,202.5</b>	<b>6,557,654.2</b>	<b>2020</b>
18,464.6	-	123,901.3	3,159,530.8	Imsil-eup
2,279.0	-	100,039.6	62,971.5	Cheongung-myeon
8,489.0	-	225,828.0	54,183.6	Unam-myeon
3,774.0	532.0	69,476.0	1,608,433.0	Sinpyeong-myeon
19,968.7	-	81,024.6	128,776.4	Seongsu-myeon
12,085.0	-	95,218.0	242,023.9	Osu-myeon
11,301.0	-	72,399.0	77,232.0	Sindeok-myeon
4,612.0	-	166,005.0	154,360.0	Samgye myeon
9,856.0	530.0	68,995.0	783,113.6	Gwanchon-myeon
747.0	-	325,286.0	37,354.0	Gangjin-myeon
6,395.0	-	98,526.0	141,946.4	Deokchi-myeon
4,128.0	-	48,504.0	107,729.0	Jisa-myeon

Source : Housing &amp; Land Division

### 3. 일 기 일 수

가. 유인관측지점

단위 : 일

연월 별	맑음 Clear	구름조금 Partly cloudy	구름많음 Mostly cloudy	흐림 Cloud	강수 Rainy	서리 Frost
2015	84	-	62	113	119	59
2016	61	-	77	103	132	60
2017	102	-	80	82	99	72
2018	90	-	70	88	95	55
2019	165	-	141	59	118	73
<b>2020</b>	<b>63</b>	<b>108</b>	<b>76</b>	<b>116</b>	<b>122</b>	<b>53</b>
1월	3	9	8	11	10	14
2월	7	12	3	7	11	10
3월	10	10	3	8	6	7
4월	12	11	2	5	4	1
5월	2	9	6	14	8	-
6월	4	6	7	12	15	-
7월	-	3	6	20	23	-
8월	3	7	8	13	16	-
9월	2	6	15	7	12	-
10월	7	11	8	5	3	-
11월	9	7	6	8	6	6
12월	4	17	4	6	8	15

자료 : 「기상관측통계」 기상청 국가기후데이터센터

주: 전주자료(임실군 자체 관측 안함)



## WEATHER DAYS

Unit : Day

안 개 Fog	눈 Snow	뇌 전 Thunder storm	폭 풍 Gale	황 사 Yellow sand	Year & Month
13	12	9	-	12	2015
19	22	7	-	5	2016
17	30	17	-	7	2017
21	25	13	-	5	2018
13	14	13	-	2	2019
<b>14</b>	<b>21</b>	<b>19</b>	-	<b>2</b>	<b>2020</b>
1	3	-	-	-	Jan.
3	8	-	-	1	Feb.
2	1	-	-	-	Mar.
-	-	1	-	-	Apr.
3	-	1	-	-	May.
-	-	2	-	-	Jun.
2	-	5	-	-	Jul.
1	-	7	-	-	Aug.
-	-	2	-	-	Sep.
-	-	-	-	1	Oct.
1	-	1	-	-	Nov.
1	9	-	-	-	Dec.

Source : Korea Meteorological Administration

## 4. 기 상 개 황

### 가. 유인관측지점

단위 : °C, mm, %

연별 월별	기 온 (°C) Air temperature					강 수 량 (mm) Precipitation	상 대 습 도 (%) Relative humidity	
	평 균 Mean	평균최고 Mean maximum	최고극값 Highest	평균최저 Min.	최저극값 Lowest		평 균 Average	최소 Min.
2015	12.1	18.6	35.6	6.5	-15.0	843.1	72.0	2.0
2016	12.5	19.1	36.3	7.0	-20.6	1,326.5	72.0	8.0
2017	11.6	18.6	36.5	5.6	-14.9	958.3	71.0	7.0
2018	12.0	18.8	37.5	6.0	-20.0	1,468.2	71.0	7.0
2019	12.2	19.1	35.3	6.4	-12.4	1,069.7	72.1	9.0
<b>2020</b>	<b>12.0</b>	<b>18.0</b>	<b>32.7</b>	<b>6.9</b>	<b>-13.2</b>	<b>1,869.8</b>	<b>78.0</b>	<b>14.0</b>
1 월	1.7	7.0	15.0	-2.6	-9.3	73.9	79.0	19.0
2 월	2.4	8.7	18.2	-3.1	-11.5	59.6	76.0	16.0
3 월	6.4	13.6	23.0	-0.3	-6.6	45.3	67.0	14.0
4 월	8.9	16.5	24.9	1.7	-3.8	40.5	63.0	15.0
5 월	17.1	23.2	28.2	11.5	5.3	77.7	76.0	20.0
6 월	21.9	27.6	32.0	17.3	9.8	173.9	82.0	28.0
7 월	22.1	25.7	29.6	19.5	15.8	514.6	90.0	53.0
8 월	25.7	30.1	32.7	22.7	20.4	631.4	88.0	51.0
9 월	19.0	24.4	30.6	14.8	8.1	158.0	86.0	39.0
10 월	12.3	19.6	24.1	6.0	0.5	7.6	77.0	18.0
11 월	7.3	13.7	21.2	1.5	-3.8	71.0	74.0	20.0
12 월	-0.5	5.6	12.3	-5.7	-13.2	16.3	73.0	17.0

자료 : 「기상관측통계」 기상청 국가기후데이터센터

## SUMMARY OF METEOROLOGICAL DATA

Unit : °C,mm,%

평균해면기압 (hPa) Ave. sea level air pressure	이슬점온도 (°C) Dewpoint temperature	평균운량 (1/10) Mean Cloud	일조시간 Duration of sunshine	최심신적설 (cm) Max. depth Snow Fall	바 람 (㎫) Wind			Year & Month
					평균풍속 Average	최대풍속 Max.	최대순간풍속 Maximum instantaneous	
1,016.8	6.2	-	1,964.9	-	1.3	8.5	15.8	2015
1,016.9	6.8	-	1,965.9	-	1.3	9.4	18.9	2016
1,017.2	5.4	-	2,182.1	-	1.5	9.7	20.4	2017
1,017.1	6.0	-	2,205.6	-	1.2	7.9	14.7	2018
1,016.7	6.3	-	2,095.8	-	1.3	9.9	18.4	2019
<b>1,017.2</b>	<b>7.5</b>	<b>-</b>	<b>1,986.3</b>	<b>-</b>	<b>1.1</b>	<b>8.2</b>	<b>18.5</b>	<b>2020</b>
1,023.8	-2.0	-	95.2	-	0.9	7.3	14.5	Jan.
1,025.4	-2.2	-	161.7	-	1.0	5.3	12.1	Feb.
1,018.7	-0.3	-	218.2	-	1.3	8.2	18.5	Mar.
1,018.4	0.7	-	269.0	-	1.6	7.9	15.9	Apr.
1,010.7	12.0	-	212.5	-	1.4	7.0	12.9	May
1,006.6	18.0	-	171.0	-	1.1	6.5	12.7	June
1,006.8	20.1	-	74.6	-	1.1	5.8	11.7	July
1,009.4	23.3	-	146.9	-	1.3	6.6	14.0	Aug.
1,012.2	16.2	-	136.6	-	1.0	7.1	15.3	Sept.
1,021.1	7.4	-	213.7	-	0.8	5.1	9.9	Oct.
1,025.7	2.1	-	152.2	-	1.0	6.4	13.0	Nov.
1,027.3	-5.4	-	134.7	-	0.9	5.2	12.3	Dec.

Source : Korea Meteorological Administration

## II. 토지 및 기후

### 기 상 개 황(속)

#### 나. 종관기상관측지점

단위 : °C, mm, %

연별 월별	기 온 (°C) Air temperature					강 수 량 (mm) Precipitation	상 대 습 도 (%) Relative humidity	
	평 균 Mean	평균최고 Mean maximum	최고극값 Highest	평균최저 Min.	최저극값 Lowest		평 균 Average	최소 Min.
2018	12.0	18.8	37.5	6.0	-20.0	1,468.2	71.0	7.0
2019	12.2	19.1	35.3	6.4	-12.4	1,069.7	72.1	9.0
<b>2020</b>	<b>12.0</b>	<b>18.0</b>	<b>32.7</b>	<b>6.9</b>	<b>-13.2</b>	<b>1,869.8</b>	<b>78.0</b>	<b>14.0</b>
1 월	1.7	7.0	15.0	-2.6	-9.3	73.9	79.0	19.0
2 월	2.4	8.7	18.2	-3.1	-11.5	59.6	76.0	16.0
3 월	6.4	13.6	23.0	-0.3	-6.6	45.3	67.0	14.0
4 월	8.9	16.5	24.9	1.7	-3.8	40.5	63.0	15.0
5 월	17.1	23.2	28.2	11.5	5.3	77.7	76.0	20.0
6 월	21.9	27.6	32.0	17.3	9.8	173.9	82.0	28.0
7 월	22.1	25.7	29.6	19.5	15.8	514.6	90.0	53.0
8 월	25.7	30.1	32.7	22.7	20.4	631.4	88.0	51.0
9 월	19.0	24.4	30.6	14.8	8.1	158.0	86.0	39.0
10 월	12.3	19.6	24.1	6.0	5.0	7.6	77.0	18.0
11 월	7.3	13.7	21.2	1.5	-3.8	71.0	74.0	20.0
12 월	-0.5	5.6	12.3	-5.7	-13.2	16.3	73.0	17.0

자료 : 「기상관측통계」 기상청 국가기후데이터센터

## SUMMARY OF METEOROLOGICAL DATA(Cont'd)

Unit : °C,mm,%

평균해면기압 (hPa) Ave. sea level air pressure	이슬점온도 (°C) Dewpoint temperature	평균운량 Mean Cloud (1/10)	일조시간 Duration of sunshine	바 람 (%) Wind			Year & Month
				평균풍속 Average	최대풍속 Max.	최대순간풍속 Maximum instantaneous	
1,017.1	6.0	-	2,205.6	1.2	7.9	14.7	2018
1,016.7	6.3	-	2,095.8	1.3	9.9	18.4	2019
<b>1,017.2</b>	<b>7.5</b>	<b>-</b>	<b>1,986.3</b>	<b>1.1</b>	<b>8.2</b>	<b>18.5</b>	<b>2020</b>
1,023.8	-2.0	-	95.2	0.9	7.3	14.5	Jan.
1,025.4	-2.2	-	161.7	1.0	5.3	12.1	Feb.
1,018.7	-0.3	-	218.2	1.3	8.2	18.5	Mar.
1,018.4	0.7	-	269.0	1.6	7.9	15.9	Apr.
1,010.7	12.0	-	212.5	1.4	7.0	12.9	May
1,006.6	18.0	-	171.0	1.1	6.5	12.7	June
1,006.8	20.1	-	74.6	1.1	5.8	11.7	July
1,009.4	23.3	-	146.9	1.3	6.6	14.0	Aug.
1,012.2	16.2	-	136.6	1.0	7.1	15.3	Sept.
1,021.1	7.4	-	213.7	0.8	5.1	9.9	Oct.
1,025.7	2.1	-	152.2	1.0	6.4	13.0	Nov.
1,027.3	-5.4	-	134.7	0.9	5.2	12.3	Dec.

Source : Korea Meteorological Administration

## 5. 강 수 량

단위 : mm

연 별	계 Total	1월 January	2월 February	3월 March	4월 April	5월 May
2015	843.1	31.5	12.7	35.6	97.6	44.5
2016	1,326.5	36.1	42.4	61.1	186.1	108.8
2017	958.3	8.6	39.4	32.6	54.0	43.1
2018	1,468.2	41.8	19.6	95.1	129.7	97.7
2019	1,069.7	11.1	30.9	34.6	84.7	63.7
2020	1,869.8	73.9	59.6	45.3	40.5	77.7

자료 : 「기상관측통계」 기상청 국가기후데이터센터

**PRECIPITATION**

Unit : mm

6월	7월	8월	9월	10월	11월	12월	Year
June	July	August	September	October	November	December	
71.8	159.6	67.0	36.0	111.8	104.7	70.3	2015
67.2	271.7	90.0	234.5	152.2	23.3	53.1	2016
52.5	283.5	226.0	115.5	57.7	14.2	31.2	2017
181.4	157.1	415.6	142.9	117.4	42.5	27.4	2018
98.5	259.1	141.6	151.8	121.6	42.2	29.9	2019
<b>173.9</b>	<b>514.6</b>	<b>631.4</b>	<b>158.0</b>	<b>7.6</b>	<b>71.0</b>	<b>16.3</b>	<b>2020</b>

Source : Korea Meteorological Administration





### Ⅲ . 인 구

Population



### Ⅲ . 인 구

Population

### Ⅲ. 인 구

## 1. 인 구 추 이

#### 가. 등록인구추이 Registered population Trend

단위 : 세대, 명

연 별	세 대 1) Number of Households	등 록 인 구 Population					
		합 계			한국인		
		Total	남 Male	여 Female	Korean	남 Male	여 Female
1966	20,044	118,277	59,396	58,881			
1967	19,864	117,449	58,689	58,760			
1968	19,445	115,425	57,609	57,816			
1969	19,369	110,646	55,122	55,524			
1970	18,839	107,898	53,481	54,417			
1971	18,449	107,282	53,659	53,623			
1972	17,689	107,655	54,170	53,485			
1973	17,771	107,528	53,801	53,727			
1974	17,785	107,521	54,014	53,507			
1975	18,546	104,307	52,494	51,813			
1976	17,787	102,756	51,469	51,287			
1977	17,682	100,247	50,073	50,174			
1978	17,294	94,019	46,681	47,338			
1979	16,624	88,818	43,865	44,953			
1980	16,912	83,955	41,984	41,971			
1981	16,424	83,617	41,884	41,733			
1982	16,361	82,230	41,100	41,130			
1983	16,368	79,810	40,091	39,719			
1984	16,055	76,095	38,012	38,083			
1985	15,916	68,486	34,421	34,065			
1986	15,551	65,947	32,961	32,986			
1987	15,205	61,709	30,780	30,929			
1988	14,862	57,589	28,566	29,023			
1989	14,501	53,081	26,174	26,907			
1990	14,076	48,339	23,869	24,470			

자료 : 「주민등록인구현황」 행정지원과, 「지적통계」 주택토지과

주 : 1) 세대 및 65세이상은 외국인 제외

## POPULATION TREND

unit : Household, Person

등 록 인 구 Population			인구증가율(%)  Population  increase  rate	세대당인구  Person per  household	65세이상 고령자 person 65years old and over	인구밀도		Year
외국인		Population  Density				면 적 (km²) Area		
Foreigner	남 Male						여 Female	
				6.0	...	199.3		1965
				5.9	...	190.4		1966
				5.9	...	189.1		1967
				5.9	...	185.8		1968
				5.7	...	178.2		1969
				5.7	...	173.7		1970
				5.8	...	172.7		1971
				6.1	...	173.3		1972
				6.1	...	173.1		1973
				6.0	...	173.1		1974
				5.6	...	167.9		1975
				5.8	...	165.4		1976
				5.7	...	161.4		1977
				5.4	...	151.4		1978
				5.3	...	142.7		1979
				5.0	...	141.3		1980
				5.1	...	140.7		1981
				5.0	...	138.4		1982
				4.9	...	133.7		1983
				4.7	...	127.5		1984
				4.3	...	114.7		1985
				4.2	...	110.1		1986
				4.1	5,865	103.0		1987
				3.9	5,918	96.2		1988
				3.7	6,086	88.6		1989

Source : Administrative Management Division  
 Note : 1) Foreign households excluded(since 1998)

### Ⅲ. 인 구

## 1-1. 인 구 추 이(속)

#### 가. 등록인구추이 Registered population Trend

단위 : 세대, 명

연 별	세 대 1) Number of Households	등 록 인 구 Population					
		합 계			한국인		
		Total	남 Male	여 Female	Korean	남 Male	여 Female
1991	13,582	45,137	21,954	23,183			
1992	13,991	50,252	25,087	25,165			
1993	13,883	47,974	23,983	23,991			
1994	13,733	46,078	23,061	23,017			
1995	13,771	44,637	22,415	22,222			
1996	13,679	43,028	21,596	21,432			
1997	13,691	41,395	20,794	20,601			
1998	13,814	40,572	20,368	20,204			
1999	13,735	39,327	19,724	19,603			
2000	13,604	37,605	18,919	18,686			
2001	13,703	37,439	18,746	18,693			
2002	13,506	35,165	17,664	17,501			
2003	13,340	33,166	16,673	16,493			
2004	13,340	33,166	16,673	16,493			
2005	13,451	32,681	16,509	16,172			
2006	13,657	32,219	16,281	15,938	31,976	16,186	15,790
2007	13,769	32,297	16,273	16,024	31,952	16,108	15,844
2008	13,604	31,541	15,945	15,596	31,133	15,755	15,378
2009	13,721	31,127	15,734	15,393	30,703	15,514	15,189
2010	13,876	30,941	15,638	15,303	30,593	15,488	15,105
2011	14,083	31,120	15,774	15,346	30,789	15,643	15,146
2012	13,916	30,264	15,278	14,986	29,956	15,161	14,795
2013	13,947	30,064	15,154	14,910	29,739	15,027	14,712
2014	14,157	30,306	15,325	14,981	29,966	15,197	14,769
2015	14,269	30,631	15,501	15,130	30,271	15,368	14,903
2016	14,332	30,197	15,387	14,810	30,197	15,387	14,810
2017	14,557	30,575	15,578	14,997	30,162	15,391	14,771
2018	14,790	30,442	15,445	14,997	30,072	15,288	14,784
2019	14,788	29,244	14,810	14,434	28,902	14,659	14,243
<b>2020</b>	<b>14,801</b>	<b>27,604</b>	<b>14,079</b>	<b>13,525</b>	<b>27,314</b>	<b>13,966</b>	<b>13,348</b>

자료 : 「주민등록인구현황」 행정지원과, 「지적통계」 주택토지과

주 : 2020. 12. 31. 주민등록인구통계 자료(외국인 포함)

1) 외국인 세대수 제외

## REGISTERED POPULATION TREND(CONT'D)

unit : Household, Person

등 록 인 구 Population			인구증가율(%) Population increase rate	세대당인구 Person per household	65세이상 고령자 person 65years old and over	인구밀도		Year
외국인		면적(km²) Area						
Foreigner	남 Male					여 Female		
				3.4	...	80.7		1990
				3.3	6,067	75.4		1991
				3.6	5,763	84.2		1992
				3.5	5,928	80.4		1993
				3.4	5,990	77.2		1994
				3.2	6,112	74.8		1995
				3.1	6,291	72.1		1996
				3.0	6,423	69.4		1997
				2.9	6,598	68.0		1998
				2.9	6,743	65.9		1999
				2.8	6,986	63.0		2000
				2.7	7,320	62.7		2001
				2.6	7,512	58.9		2002
				2.5	7,779	55.5		2003
				2.5	8,053	55.5		2004
243	95	148	-1.4	2.4	8,370	54.0		2006
345	165	180	-0.2	2.3	8,732	54.1		2007
408	190	218	-2.4	2.3	8,759	53.1		2008
424	220	204	-1.3	2.3	8,754	52.1		2009
348	150	198	-0.6	2.2	8,854	51.8		2010
331	131	200	0.6	2.2	8,944	51.6		2011
308	117	191	3.0	2.1	9,104	50.2		2012
325	127	198	-0.7	2.2	9,219	50.3		2013
340	128	212	0.8	2.1	9,353	50.7		2014
360	133	227	1.1	2.1	9,529	51.3		2015
375	149	226	-0.4	2.1	9,552	50.6		2016
413	187	226	-0.1	2.1	9,669	51.2		2017
370	157	213	-0.4	2.0	9,776	50.9		2018
342	151	191	-3.9	2.0	9,830	48.4		2019
290	113	177	-5.6	1.85	9,952	46.2	597.2	2020

Source : Administrative Management Division

Note : 1) Foreign households excluded(since 1998)

### Ⅲ. 인 구

## 2. 시·군별 세대 및 인구(주민등록)

단위 : 세대, 명

연 별 시군별	세 대 1) Number of Households	등 록 인 구			Population		
		합 계 Total			Korean	한국인	
			남 Male	여 Female		남 Male	여 Female
2015	782,986	1,895,905	944,040	951,865	1,869,711	930,255	939,456
2016	790,084	1,892,111	941,897	950,214	1,864,791	927,505	937,286
2017	797,916	1,883,195	937,407	945,788	1,854,607	922,307	932,300
2018	806,235	1,868,179	930,289	937,890	1,836,832	913,297	923,535
2019	1,089,944	2,515,089	1,248,738	1,266,351	2,473,311	1,226,346	1,246,965
<b>2020</b>	<b>836,660</b>	<b>1,835,392</b>	<b>914,168</b>	<b>921,224</b>	<b>1,804,104</b>	<b>896,874</b>	<b>907,230</b>
전주시	284,106	666,177	327,719	338,458	657,432	323,542	333,890
완 산 구	149,040	343,915	167,437	176,478	339,718	165,413	174,305
덕 진 구	135,066	322,262	160,282	161,980	317,714	158,129	159,585
군산시	121,220	273,651	139,035	134,616	267,859	135,332	132,527
익산시	128,400	286,990	143,046	143,944	282,276	140,573	141,703
정읍시	54,335	111,239	55,497	55,742	108,508	53,791	54,717
남원시	39,457	81,615	39,964	41,651	80,662	39,560	41,102
김제시	42,459	84,326	42,156	42,170	82,450	40,844	41,606
완주군	43,275	94,835	49,046	45,789	91,609	47,077	44,532
진안군	13,406	25,730	12,966	12,764	25,394	12,832	12,562
무주군	12,674	24,252	12,020	12,232	24,036	11,959	12,077
장수군	11,554	22,436	11,158	11,278	22,085	11,000	11,085
<b>임실군</b>	<b>14,801</b>	<b>27,604</b>	<b>14,079</b>	<b>13,525</b>	<b>27,314</b>	<b>13,966</b>	<b>13,348</b>
순창군	14,097	28,164	13,655	14,509	27,810	13,520	14,290
고창군	29,057	55,424	27,437	27,987	54,529	26,964	27,565
부안군	27,819	52,949	26,390	26,559	52,140	25,914	26,226

자료 : 「주민등록인구현황」 행정지원과, 「지적통계」 주택토지과

주 : 2020.12.31 주민등록인구통계 자료(외국인 포함)

1) 외국인 세대수 제외



# HOUSEHOLDS AND POPULATION BY SI AND GUN

Unit : Household, Person

Foreigner	외국인		세대당인구 ② / ① Person Per household	65세이상 고령자 persons 65 and older	평균연령 Average age	인구밀도(명/km <sup>2</sup> )		Year & City , County
	남 Male	여 Female				Population Density	면적(km <sup>2</sup> ) Area	
26,194	13,785	12,409	2.4	333,524	42.5	235.0	8,066.5	2015
27,320	14,392	12,928	2.4	241,203	43.1	231.1	8,067.6	2016
28,588	15,100	13,488	2.4	351,282	43.6	229.8	8,069.3	2017
31,347	16,992	14,355	2.3	358,410	44.3	227.6	8,069.1	2018
41,778	22,392	19,386	34	463,837	770	11,993	8,275	2019
<b>31,288</b>	<b>17,294</b>	<b>13,994</b>	<b>2.16</b>	<b>386,203</b>	<b>45.6</b>	<b>227.4</b>	<b>8,069.8</b>	<b>2020</b>
8,745	4,177	4,568	2.31	98,562	41.7	3,233.9	206.0	Jeonju-si
4,197	2,024	2,173	2.28	53,907	42.5	3,718.0	92.5	Wansan-gun
4,548	2,153	2,395	2.35	44,655	40.8	2,839.3	113.5	Deokjin-gun
5,792	3,703	2,089	2.21	50,700	44.3	688.8	397.3	Gunsan-si
4,714	2,473	2,241	2.20	56,167	45.1	566.6	506.5	Iksan-si
2,731	1,706	1,025	2.00	30,258	49.3	160.5	693.1	Jeongeup-si
953	404	549	2.04	22,694	49.3	108.5	752.2	Namwon-si
1,876	1,312	564	1.94	26,322	51.7	154.5	545.9	Gimje-si
3,226	1,969	1,257	2.12	21,410	46.7	115.5	821.1	Wanju-gun
336	134	202	1.89	8,898	53.6	32.6	789.0	Jinan-gun
216	61	155	1.90	8,075	52.7	38.4	631.8	Muju-gun
351	158	193	1.91	7,557	52.7	42.1	533.2	Jangsu-gun
<b>290</b>	<b>113</b>	<b>177</b>	<b>1.85</b>	<b>9,952</b>	<b>54.1</b>	<b>46.2</b>	<b>597.2</b>	<b>Imsil-gun</b>
354	135	219	1.97	9,455	52.4	56.8	495.8	Sunchang-gun
895	473	422	1.88	18,782	52.8	91.2	607.5	Gochang-gun
809	476	333	2.16	17,371	52.5	107.4	493.2	Buan-gun

Source : Statistics Korea, Office of Director General for Planning

Note : Based on Resident registration data(Including foreigners)

1) Excepting foreign Households

### Ⅲ. 인 구

## 3. 읍·면별 세대 및 인구

단위 : 세대, 명

연 별 읍면별	세 대 Number of Households	등 록 인 구					
		합 계			한국인	남	여
		Total	남 Male	여 Female			
2019	14,788	29,244	14,810	14,434	28,902	14,659	14,243
<b>2020</b>	<b>14,801</b>	<b>27,604</b>	<b>14,079</b>	<b>13,525</b>	<b>27,314</b>	<b>13,966</b>	<b>13,348</b>
임실읍	3,676	7,531	3,841	3,690	7,447	3,811	3,636
청웅면	755	1,316	659	657	1,302	653	649
운암면	937	1,630	841	789	1,613	836	777
신평면	842	1,485	764	721	1,454	741	713
성수면	924	1,695	872	823	1,683	869	814
오수면	2,020	3,773	1,904	1,869	3,727	1,882	1,845
신덕면	762	1,321	690	631	1,305	684	621
삼계면	902	1,532	759	773	1,522	758	764
관촌면	1,723	3,359	1,717	1,642	3,343	1,714	1,629
강진면	886	1,560	824	736	1,541	820	721
덕치면	699	1,183	592	591	1,169	588	581
지사면	675	1,219	616	603	1,208	610	598

자료 : 「주민등록인구현황」, 행정지원과

주 : 1) 작성기준년도의 세대 및 인구 작성

2) 외국인 세대수 제외

# HOUSEHOLDS AND POPULATION BY EUP AND MYEON

Unit : Household, Person

Population			세대당 인구  Person per household	65세이상 고 령 자 person 65years old and over	Year & eup, myeon
외국인					
Foreigner	남 Male	여 Female			
342	151	191	1.95	9,830	2019
290	113	177	1.85	9,952	2020
84	30	54	2.03	1,813	Imsil- eup
14	6	8	1.72	620	Cheongung- myeon
17	5	12	1.72	588	Unam- myeon
31	23	8	1.73	610	Sinpyeong- myeon
12	3	9	1.82	730	Seongsu- myeon
46	22	24	1.85	1,477	Osu- myeon
16	6	10	1.71	571	Sindeok- myeon
10	1	9	1.69	746	Samgye myeon
16	3	13	1.94	1,203	Gwanchon- myeon
19	4	15	1.74	585	Gangjin- myeon
14	4	10	1.67	480	Deokchi- myeon
11	6	5	1.79	529	Jisa- myeon

Source : Policy Planning Office

Note : 1) Foreign households excluded

### Ⅲ. 인 구

## 4. 연령(5세계급) 및 성별인구

단위 : 명, %

5세 계급별	2017년 (주민등록인구통계)						2018년 (주민등록인구통계)					
	인구			구성비			인 구			구성비		
	Population	남 Male	여 Female	Composition	남 Male	여 Female	Population	남 Male	여 Female	Composition	남 Male	여 Female
<b>총 계</b>	<b>30,162</b>	<b>15,391</b>	<b>14,771</b>	<b>100.0</b>	<b>51.0</b>	<b>49.0</b>	<b>30,072</b>	<b>15,288</b>	<b>14,784</b>	<b>100.0</b>	<b>50.8</b>	<b>49.2</b>
0 ~ 4 세	891	471	420	100.0	52.9	47.1	828	449	379	100.0	54.2	45.8
5 ~ 9 세	955	510	445	100.0	53.4	46.6	871	447	424	100.0	51.3	48.7
10 ~ 14 세	930	504	426	100.0	54.2	45.8	924	497	427	100.0	53.8	46.2
15 ~ 19 세	1,215	681	534	100.0	56.0	44.0	1,167	635	532	100.0	54.4	45.6
20 ~ 24 세	1,484	886	598	100.0	59.7	40.3	1,500	882	618	100.0	58.8	41.2
25 ~ 29 세	1,310	722	588	100.0	55.1	44.9	1,326	757	569	100.0	57.1	42.9
30 ~ 34 세	1,171	637	534	100.0	54.4	45.6	1,172	638	534	100.0	54.4	45.6
35 ~ 39 세	1,445	822	623	100.0	56.9	43.1	1,340	740	600	100.0	55.2	44.8
40 ~ 44 세	1,505	903	602	100.0	60.0	40.0	1,469	880	589	100.0	59.9	40.1
45 ~ 49 세	2,048	1,222	826	100.0	59.7	40.3	1,943	1,154	789	100.0	59.4	40.6
50 ~ 54 세	2,325	1,338	987	100.0	57.5	42.5	2,383	1,363	1,020	100.0	57.2	42.8
55 ~ 59 세	2,851	1,532	1,319	100.0	53.7	46.3	2,869	1,536	1,333	100.0	53.5	46.5
60 ~ 64 세	2,363	1,293	1,070	100.0	54.7	45.3	2,510	1,367	1,143	100.0	54.5	45.5
65 ~ 69 세	2,231	1,075	1,156	100.0	48.2	51.8	2,171	1,061	1,110	100.0	48.9	51.1
70 ~ 74 세	1,946	868	1,078	100.0	44.6	55.4	2,049	952	1,097	100.0	46.5	53.5
75 ~ 79 세	2,511	966	1,545	100.0	38.5	61.5	2,378	913	1,465	100.0	38.4	61.6
80 ~ 84 세	1,775	615	1,160	100.0	34.6	65.4	1,883	647	1,236	100.0	34.4	65.6
85 세 이 상	1,206	346	860	100.0	28.7	71.3	1,289	370	919	100.0	28.7	71.3

자료 : 「주민등록인구현황」, 행정지원과

주 : 외국인 제외

## POPULATION BY FIVE-YEAR AGE GROUP AND GENDER

Unit : Person, %

2019년 (주민등록인구통계)						2020년 (주민등록인구통계)						5years. Age unit
인구			구성비			인구			구성비			
	남	여		남	여		남	여		남	여	
Population	Male	Female	Composition	Male	Female	Population	Male	Female	Composition	Male	Female	
28,902	14,659	14,243	100	50.7	49.3	27,314	13,966	13,348	100	51.1	48.9	Total
743	401	342	100	54.0	46.0	671	367	304	100	54.7	45.3	0 ~ 4 years
782	413	369	100	52.8	47.2	672	348	324	100	51.8	48.2	5 ~ 9 years
872	454	418	100	52.1	47.9	814	411	403	100	50.5	49.5	10 ~14 years
1,031	560	471	100	54.3	45.7	866	475	391	100	54.8	45.2	15 ~19 years
1,293	759	534	100	58.7	41.3	1,075	635	440	100	59.1	40.9	20 ~24 years
1,216	679	537	100	55.8	44.2	1,026	600	426	100	58.5	41.5	25 ~29 years
1,074	574	500	100	53.4	46.6	919	509	410	100	55.4	44.6	30 ~34 years
1,207	663	544	100	54.9	45.1	1,022	557	465	100	54.5	45.5	35 ~39 years
1,380	835	545	100	60.5	39.5	1,227	758	469	100	61.8	38.2	40 ~44 years
1,800	1,075	725	100	59.7	40.3	1,617	978	639	100	60.5	39.5	45 ~49 years
2,312	1,304	1,008	100	56.4	43.6	2,180	1,231	949	100	56.5	43.5	50 ~54 years
2,716	1,498	1,218	100	55.2	44.8	2,508	1,438	1,070	100	57.3	42.7	55 ~59 years
2,646	1,433	1,213	100	54.2	45.8	2,765	1,503	1,262	100	54.4	45.6	60 ~64 years
2,198	1,110	1,088	100	50.5	49.5	2,229	1,166	1,063	100	52.3	47.7	65 ~69 years
2,103	986	1,117	100	46.9	53.1	2,242	1,065	1,177	100	47.5	52.5	70 ~74 years
2,198	851	1,347	100	38.7	61.3	2,056	834	1,222	100	40.6	59.4	75 ~79 years
1,916	678	1,238	100	35.4	64.6	1,911	659	1,252	100	34.5	65.5	80 ~84 years
1,415	386	1,029	100	27.3	72.7	1,514	432	1,082	100	28.5	71.5	85&Over

Source : Policy Planning Office

Note : Excepting foreigners

### Ⅲ. 인 구

#### 4-1. 읍면별 연령(5세계급) 및 성별 인구

단위 : 명(외국인 제외)

연 별 읍면별	계 sum			0 - 4 세 0 - 4 years			5 - 9 세 5 - 9 years		
	계 sum	남 male	여 female	계 sum	남 male	여 female	계 sum	남 male	여 female
2015	30,271	15,368	14,903	943	494	449	932	474	458
2016	30,197	15,387	14,810	911	487	424	950	494	456
2017	30,162	15,391	14,771	891	471	420	955	510	445
2018	30,072	15,288	14,784	828	449	379	871	447	424
2019	28,902	14,659	14,243	743	401	342	782	413	369
<b>2020</b>	<b>27,314</b>	<b>13,966</b>	<b>13,348</b>	<b>671</b>	<b>367</b>	<b>304</b>	<b>672</b>	<b>348</b>	<b>324</b>
임실읍	7,447	3,811	3,636	311	181	130	355	188	167
청웅면	1,302	653	649	13	5	8	18	9	9
운암면	1,613	836	777	27	13	14	19	10	9
신평면	1,454	741	713	30	14	16	26	12	14
성수면	1,683	869	814	34	14	20	18	11	7
오수면	3,727	1,882	1,845	46	28	18	66	39	27
신덕면	1,305	684	621	21	13	8	17	9	8
삼계면	1,522	758	764	28	13	15	13	6	7
관촌면	3,343	1,714	1,629	86	49	37	79	36	43
강진면	1,541	820	721	23	11	12	20	9	11
덕치면	1,169	588	581	23	10	13	16	4	12
자사면	1,208	610	598	29	16	13	25	15	10

자료 : 「주민등록인구현황」, 행정지원과

## POPULATION BY 5-YEAR AGE GROUP AND GENDER

Unit : Person

10 - 14 세 10 - 14 years			15 - 19 세 15 - 19 years			20 - 24 세 20 - 24 years			Year & eup, myeon
계 sum	남 male	여 female	계 sum	남 male	여 female	계 sum	남 male	여 female	
974	536	438	1,381	747	634	1,564	919	645	2015
931	506	425	1,289	718	571	1,585	914	671	2016
930	504	426	1,215	681	534	1,484	886	598	2017
924	497	427	1,167	635	532	1,500	882	618	2018
872	454	418	1,031	560	471	1,293	759	534	2019
<b>814</b>	<b>411</b>	<b>403</b>	<b>866</b>	<b>475</b>	<b>391</b>	<b>1,075</b>	<b>635</b>	<b>440</b>	<b>2020</b>
418	198	220	315	168	147	339	193	146	Imsil- eup
30	17	13	23	11	12	38	25	13	Cheongung- myeon
28	17	11	30	20	10	55	28	27	Unam- myeon
32	21	11	38	24	14	46	32	14	Sinpyeong- myeon
37	26	11	44	23	21	54	33	21	Seongsu- myeon
87	43	44	143	85	58	164	100	64	Osu- myeon
17	6	11	34	18	16	47	26	21	Sindeok- myeon
34	19	15	31	11	20	39	23	16	Samgye myeon
71	35	36	95	47	48	137	80	57	Gwanchon- myeon
18	9	9	60	41	19	71	44	27	Gangjin- myeon
21	6	15	24	15	9	42	25	17	Deokchi- myeon
21	14	7	29	12	17	43	26	17	Jisa- myeon

### Ⅲ. 인 구

#### 4-1. 읍면별 연령(5세계급) 및 성별 인구(속1)

단위 : 명(외국인 제외)

연 별 읍면별	25 - 29 세 25 - 29 years			30 - 34 세 30 - 34 years			35 - 39 세 35 - 39 years		
	계	남	여	계	남	여	계	남	여
	sum	male	female	sum	male	female	sum	male	female
2015	1,303	742	561	1,311	714	597	1,417	863	554
2016	1,337	779	558	1,233	676	557	1,403	835	568
2017	1,310	722	588	1,171	637	534	1,445	822	623
2018	1,326	757	569	1,172	638	534	1,340	740	600
2019	1,216	679	537	1,074	574	500	1,207	663	544
<b>2020</b>	<b>1,026</b>	<b>600</b>	<b>426</b>	<b>919</b>	<b>509</b>	<b>410</b>	<b>1,022</b>	<b>557</b>	<b>465</b>
임실읍	399	236	163	379	203	176	416	207	209
청웅면	38	23	15	24	14	10	38	22	16
운암면	58	30	28	37	15	22	56	34	22
신평면	53	29	24	43	25	18	54	35	19
성수면	50	32	18	43	26	17	45	26	19
오수면	119	63	56	113	67	46	126	69	57
신덕면	37	27	10	34	19	15	30	16	14
삼계면	37	25	12	29	16	13	42	23	19
관촌면	117	61	56	116	66	50	115	69	46
강진면	69	45	24	35	20	15	31	21	10
덕치면	22	9	13	33	20	13	38	21	17
지사면	27	20	7	33	18	15	31	14	17

자료 : 「주민등록인구현황」, 행정지원과



## POPULATION BY 5-YEAR AGE GROUP AND GENDER (Cont'd 1)

Unit : Person

40 - 44 세 40 - 44 years			45 - 49 세 45 - 49 years			50 - 54 세 50 - 54 years			Year & eup, myeon
계 sum	남 male	여 female	계 sum	남 male	여 female	계 sum	남 male	여 female	
1,695	1,033	662	2,088	1,202	886	2,361	1,347	1,014	2015
1,592	944	648	2,063	1,216	847	2,340	1,344	996	2016
1,505	903	602	2,048	1,222	826	2,325	1,338	987	2017
1,469	880	589	1,943	1,154	789	2,383	1,363	1,020	2018
1,380	835	545	1,800	1,075	725	2,312	1,304	1,008	2019
<b>1,227</b>	<b>758</b>	<b>469</b>	<b>1,617</b>	<b>978</b>	<b>639</b>	<b>2,180</b>	<b>1,231</b>	<b>949</b>	<b>2020</b>
554	314	240	506	275	231	579	315	264	Imsil-eup
50	32	18	75	55	20	95	55	40	Cheongung-myeon
44	28	16	97	58	39	142	84	58	Unam-myeon
59	38	21	66	38	28	100	60	40	Sinpyeong-myeon
51	33	18	93	63	30	111	61	50	Seongsu-myeon
131	79	52	231	135	96	292	164	128	Osu-myeon
46	32	14	70	41	29	105	67	38	Sindeok-myeon
51	31	20	68	47	21	115	58	57	Samgye myeon
117	80	37	207	126	81	304	176	128	Gwanchon-myeon
57	46	11	95	67	28	138	75	63	Gangjin-myeon
29	17	12	57	38	19	96	63	33	Deokchi-myeon
38	28	10	52	35	17	103	53	50	Jisa-myeon

### Ⅲ. 인 구

#### 4-1. 읍면별 연령(5세계급) 및 성별 인구(속2)

단위 : 명(외국인 제외)

연 별 읍면별	55 - 59 세 55 - 59 years			60 - 64 세 60 - 64 years			65 - 69 세 65 - 69 years		
	계	남	여	계	남	여	계	남	여
	sum	male	female	sum	male	female	sum	male	female
2015	2,608	1,402	1,206	2,165	1,114	1,051	2,293	1,087	1,206
2016	2,742	1,485	1,257	2,269	1,203	1,066	2,278	1,090	1,188
2017	2,851	1,532	1,319	2,363	1,293	1,070	2,231	1,075	1,156
2018	2,869	1,536	1,333	2,510	1,367	1,143	2,171	1,061	1,110
2019	2,716	1,498	1,218	2,646	1,433	1,213	2,198	1,110	1,088
<b>2020</b>	<b>2,508</b>	<b>1,438</b>	<b>1,070</b>	<b>2,765</b>	<b>1,503</b>	<b>1,262</b>	<b>2,229</b>	<b>1,166</b>	<b>1,063</b>
임실읍	495	283	212	568	294	274	453	230	223
청웅면	111	61	50	129	73	56	120	65	55
운암면	197	109	88	235	130	105	158	85	73
신평면	139	73	66	158	86	72	137	67	70
성수면	183	101	82	190	114	76	134	66	68
오수면	327	188	139	405	212	193	342	178	164
신덕면	142	93	49	134	77	57	125	76	49
삼계면	136	91	45	153	74	79	155	86	69
관촌면	341	192	149	355	183	172	302	151	151
강진면	178	104	74	161	96	65	120	62	58
덕치면	143	82	61	145	81	64	87	47	40
자사면	116	61	55	132	83	49	96	53	43

자료 : 「주민등록인구현황」, 행정지원과

## POPULATION BY 5-YEAR AGE GROUP AND GENDER (Cont'd 2)

Unit : Person

70 - 74 세 70 - 74 years			75 - 79 세 75 - 79 years			80 세이상 80 years over			Year & eup, myeon
계 sum	남 male	여 female	계 sum	남 male	여 female	계 sum	남 male	여 female	
2,276	950	1,326	2,375	906	1,469	2,585	838	1,747	2015
2,136	896	1,240	2,357	896	1,461	2,781	904	1,877	2016
1,946	868	1,078	2,511	966	1,545	2,981	961	2,020	2017
2,049	952	1,097	2,378	913	1,465	3172	1017	2155	2018
2,103	986	1,117	2,198	851	1,347	3,331	1,064	2,267	2019
<b>2,242</b>	<b>1,065</b>	<b>1,177</b>	<b>2,056</b>	<b>834</b>	<b>1,222</b>	<b>3,425</b>	<b>1,091</b>	<b>2,334</b>	<b>2020</b>
426	207	219	355	143	212	579	176	403	Imsill-eup
127	53	74	138	58	80	235	75	160	Cheongung-myeon
125	62	63	113	48	65	192	65	127	Unam-myeon
144	71	73	124	50	74	205	66	139	Sinpyeong-myeon
145	67	78	184	82	102	267	91	176	Seongsu-myeon
362	161	201	259	101	158	514	170	344	Osu-myeon
129	62	67	120	38	82	197	64	133	Sindeok-myeon
168	83	85	137	60	77	286	92	194	Samgye myeon
261	139	122	262	112	150	378	112	266	Gwanchon-myeon
126	62	64	137	51	86	202	57	145	Gangjin-myeon
105	47	58	128	49	79	160	54	106	Deokchi-myeon
124	51	73	99	42	57	210	69	141	Jisa-myeon

Ⅲ. 인 구

## 5. 인 구 동 태

단위 : 명, 건

연 별	출 생 Birth			사 망 Death
	계 Total	남 Male	여 Female	계 Total
2015	189	109	80	375
2016	162	85	77	388
2017	178	104	74	397
2018	156	91	65	393
2019	151	78	73	424
2020	165	95	70	426

자료 : 「인구동향조사」, 통계청

## VITAL STATISTICS

Unit : Person, Cases

사 망 Death		혼 인 Marriage	이 혼 Divorce	Year
남 Male	여 Female			
198	177	94	55	2015
215	173	111	48	2016
201	196	111	60	2017
210	183	99	46	2018
224	200	102	55	2019
185	241	87	55	2020

Source : Statistics Korea

### Ⅲ. 인 구

## 6. 인구이동

단위 : 명, %

연별	총 이 동 Total migrants						시·군·구 내 Intra-City·County·District			시·군·구 간 Inter-City·County·District		
	전 입 In-migrants			전 출 Out-migrants						전 입 In-migrants		
	남자 Male	여자 Female		남자 Male	여자 Female		남자 Male	여자 Female		남자 Male	여자 Female	
2015	4,011	2,065	1,946	3,519	1,801	1,718	361	184	177	2,447	1,264	1,183
2016	4,181	2,225	1,956	4,052	2,088	1,964	444	241	203	2,624	1,394	1,230
2017	4,291	2,276	2,015	4,088	2,159	1,929	382	201	181	2,761	1,462	1,299
2018	4,471	2,244	2,227	4,341	2,238	2,103	444	218	226	2,828	1,406	1,422
2019	3,800	1,971	1,829	4,695	2,442	2,253	467	250	217	2,282	1,177	1,105
2020	2,789	1,522	1,267	4,133	2,129	2,004	416	211	205	1,399	751	648

자료 : 「국내인구이동통계」 통계청

주 : 주민등록 전입신고 자료이며, 시군구내 이동은 전입인구 기준

## Internal Migration

Unit : person, %

시·군·구 간 Inter-City·County·District			시도간 이동 Intera Province						순 이 동 Net migrants			Year
전 출 Out-migrants			전 입 In-migrants			전 출 Out-migrants			Net migrants			
남자 Male	여자 Female		남자 Male	여자 Female		남자 Male	여자 Female		남자 Male	여자 Female		
Male	Female		Male	Female		Male	Female		Male	Female		
2,097	1,062	1,035	1,203	617	586	1,061	555	506	142	62	80	2015
2,452	1,258	1,194	1,113	590	523	1,156	589	567	129	137	-8	2016
2,513	1,322	1,191	1,148	613	535	1,193	636	557	203	117	86	2017
2,672	1,368	1,304	1,199	620	579	1,225	652	573	130	6	124	2018
2,962	1,528	1,434	1,051	544	507	1,266	664	602	-895	-471	-424	2019
2,548	1,307	1,241	974	560	414	1,169	611	558	-1,344	-607	-737	2020

Source : Statistics Korea

### Ⅲ. 인 구

## 7. 외국인 국적별 현황

단위 : 명

연 별	총 계 Total			중 국 China			중국(한국계) china(Korean-Chinese)		
	계 Total	남 Male	여 Female	계 Total	남 Male	여 Female	계 Total	남 Male	여 Female
2015	357	132	225	53	22	31			
2016	375	149	226	51	21	30			
2017	413	187	226	53	21	32			
2018	370	157	213	44	20	24	10	4	6
2019	342	151	191	42	20	22	8	3	5
2020	290	113	177	32	12	20	10	4	6

자료 : 「출입국자 및 체류외국인통계」 법무부 출입국관리사무소



## REGISTERED FOREIGNERS BY MAJOR NATIONALITY

Unit : Person

베트남 Viet Nam			필 리 핀 Philippine			인도네시아 Indonesia			Year
계 Total	남 Male	여 Female	계 Total	남 Male	여 Female	계 Total	남 Male	여 Female	
159	44	115	14	2	12	1	-	1	2015
162	49	113	16	3	13	2	1	1	2016
159	45	114	16	4	12	3	2	1	2017
154	44	110	13	4	9	4	3	1	2018
133	37	96	13	5	8	4	3	1	2019
121	31	90	10	3	7	2	1	1	2020

Ⅲ. 인 구

## 외국인 국적별 현황(속)

단위 : 명

연 별	일 본 Japan			미 국 United States			캐 나 다 Canada		
	계 Total	남 Male	여 Female	계 Total	남 Male	여 Female	계 Total	남 Male	여 Female
2015	11	-	11	5	2	3	2	-	2
2016	11	-	11	4	2	2	-	-	-
2017	10	-	10	4	1	3	-	-	-
2018	10	-	10	4	3	1	-	-	-
2019	9	-	9	4	3	1	-	-	-
2020	8	-	8	2	-	2	-	-	-

자료 : 「출입국자 및 체류외국인통계」 법무부 출입국관리사무소

**REGISTERED FOREIGNERS BY MAJOR NATIONALITY(Cont'd)**

Unit : Person

영 국 United Kingdom			독 일 Germany			기 타 Other Nations			Year
계 Total	남 Male	여 Female	계 Total	남 Male	여 Female	계 Total	남 Male	여 Female	
1	-	1	-	-	-	114	62	52	2015
1	-	1	-	-	-	128	73	55	2016
-	-	-	-	-	-	168	114	54	2017
-	-	-	-	-	-	131	79	52	2018
-	-	-	-	-	-	129	80	49	2019
-	-	-	-	-	-	105	62	43	2020

## 8. 외국인과의 혼인

단위 : 건

연 별 시군별	남편-전체혼인건수 Bridegroom-Marriage	한국인 남편+외국인 아내 Korea bridegroom + Foreign bride
2015	94	10
2016	111	9
2017	111	18
2018	99	18
2019	102	16
2020	87	5

자료 : 「인구동향조사」 통계청

주 : '남편 혼인건수'는 아내의 국적과 상관없는 남자의 전체 혼인건수, 아내 혼인건수도 마찬가지로

## Marriages to Foreigners

Unit : cases

아내-전체혼인건수 Bride-Marriage	한국인 아내+외국인남편 Korean bride + Foreign bridegroom	Year Si, Gun
96	-	2015
80	-	2016
74	1	2017
71	-	2018
82	1	2019
82	-	2020

Source : Statistics Korea

## 9. 사망원인별 사망

단위 : 명

연별 시군구별	계 Total			특정 감염성 및 기생충성질환 Certain infectious and parasitic diseases			신생물 Neoplasms			혈액 및 조혈기관 질환과 면역메커니즘을 침범하는 특정장애 Diseases of the blood and blood-forming organs and certain disorders involving the immune mechanism			내분비, 영양 및 대사질환 Endocrine, nutritional and metabolic diseases		
	남 Male	여 Female		남 Male	여 Female		남 Male	여 Female		남 Male	여 Female		남 Male	여 Female	
2018	393	210	183	8	5	3	109	71	38	1	1	0	9	5	4
2019	424	224	200	13	7	6	107	70	37	1	0	1	9	4	5
2020	426	185	241	13	4	9	102	57	45	1	1	0	4	1	3

단위 : 명

연별	호흡 계통의 질환Diseases of the respiratory system			소화 계통의 질환Diseases of the digestive system			피부 및 피부조직의 질환 Diseases of the skin and subcutaneous tissue			근골격 계통 및 결합 조직의 질환 Diseases of the musculoskeletal system and connective tissue			비뇨생식 계통의 질환 Diseases of the genitourinary		
	남 Male	여 Female		남 Male	여 Female		남 Male	여 Female		남 Male	여 Female		남 Male	여 Female	
2018	56	30	26	11	5	6	1	0	1	-	-	-	9	3	6
2019	66	39	27	10	5	5	0	0	0	3	1	2	11	5	6
2020	53	26	27	11	6	5	3	0	3	1	0	1	18	8	10

자료 : 「사망원인통계」 통계청

기준 : 한국질병사인분류 KCD-7(현재)

## Deaths by Causes of Death

Unit : deaths, Person

정신 및 행동장애 Mental and behavioural disorders			신경계통의 질환 Diseases of the nervous system			눈 및 눈 부속기의 질환 Diseases of the eye and adnexa			귀 및 유도의 질환 Diseases of the ear and mastoid process			순환계통의 질환 Diseases of the circulatory system			year
남 Male	여 Female		남 Male	여 Female		남 Male	여 Female		남 Male	여 Female		남 Male	여 Female		
3	0	3	20	7	13	-	-	-	-	-	-	79	33	46	2018
6	4	2	21	7	14	-	-	-	-	-	-	93	34	59	2019
1	0	1	13	4	9	0	0	0	0	0	0	96	25	71	2020

Unit : deaths, Person

임신, 출산 및 산후기Pregnancy, childbirth and the puerperium			출생전후기에 기원한 특정병태Certain conditions originating in the perinatal period			선천기형, 변형 및 염색체 이상 Congenital malformations, deformations and chromosomal abnormalities			달리 분류되지 않은 증상, 징후 Symptoms, signs and abnormal clinical and laboratory findings, not elsewhere classified			질병이환 및 사망의 외인 External causes of morbidity and mortality			year
남 Male	여 Female		남 Male	여 Female		남 Male	여 Female		남 Male	여 Female		남 Male	여 Female		
-	-	-	-	-	-	1	-	1	61	31	30	25	19	6	2018
-	-	-	2	1	1	-	-	-	54	25	29	28	22	6	2019
0	0	0	0	0	0	0	0	0	79	31	48	31	22	9	2020

Source : Statistics Korea

### Ⅲ. 인 구

## 10. 다문화 가구 및 가구원

단위 : 가구, 명

연 별 시군구별	다문화	총 계			내국인(출생) <sup>1)</sup>		
	가구	Total			korean(natural)		
	Multicultural						
	Households	남 Male	여 Female		남 Male	여 Female	
2018	306	1,194	...	...	897	...	...
2019	307	1,165	...	...	874	...	...
2020	308	1,149	...	...	870	...	...

자료 : 「인구주택총조사」 통계청

주 : 1) 출생에 의한 대한민국 국민인 자이며, 한국인 배우자 또는 한국인 자녀

2) 국적법상 귀화에 의한 국적취득자로 현재 대한민국 국민인 자

3) 내국인(귀화자 포함)과 결혼한 외국인

4) 그 외 가구 내 외국인



## Multicultural households and household members

Unit : household, person

내국인(귀화) <sup>2)</sup>			외국인(결혼이민자) <sup>3)</sup>			외국인(기타) <sup>4)</sup>			year
korean(naturalized)			foreigner (marriage-based immigrants)			foreigner(etc)			
남 Male	여 Female		남 Male	여 Female		남 Male	여 Female		
147	...	...	128	...	...	22	...	...	2018
154	...	...	118	...	...	19	...	...	2019
151	...	...	111	...	...	17	...	...	2020

Source : Statistics Korea

## 11. 가구원수별 가구(일반가구<sup>1)</sup>) Households by Household Members

단위 : 가구

Unit : household, person

연도별	일반가구 <sup>1)</sup> General Households	가구원수 Number of household numbers							평균가구원수	year
		1	2	3	4	5	6	7인이상 7 person s and over	Average number of household members	
2018	11,940	4,451	4,179	1,723	969	406	144	68	2	2018
2019	11,985	4,534	4,190	1,753	943	366	136	63	2	2019
2020	12,288	4,800	4,338	1,754	894	345	104	53	2	2020

자료 : 「인구주택총조사」 통계청

주 : 1) 일반가구\*를 대상으로 집계.

단, 집단가구(6인 이상 비혈연가구, 기숙사, 사회시설 등) 및 외국인가구 제외

\* 일반가구(일반가구내 외국인도 포함)

- 가족으로 이루어진 가구

- 가족과 5인 이하의 남남이 함께 사는 가구

- 1인가구

- 가족이 아닌 남남끼리 함께 사는 5인 이하의 가구

Source : Statistics Korea

Note : 1) General households to aggregate.

however, group house(more 6person non blood relation household, dormitory, society establishment and etc) and

foreign households were excluded

## IV. 노동

Labor



## IV. 노동

Labor

## 1. 경제활동인구 총괄

단위 : 천명

분기별		15세이상 인구 ① Population 15 years old and over					
		경제활동인구 ② Economically Active Population				비경제활동인구	
			취업자 ③ Employed	실업자 ④ Unemployed		가사·육아 Housekeeping & caring for child	
2018	1/2	23.7	16.2	16.1	0.2	7.4	
	2/2	23.2	16.0	15.8	0.2	7.3	
2019	1/2	23.2	15.9	15.5	0.4	7.3	
	2/2	22.8	16.2	16.1	0.1	6.6	
2020	1/2	22.7	16.4	16.1	0.3	6.3	-
	2/2	22.2	15.9	15.7	0.1	6.3	-

자료 : 「경제활동인구조사」, 「지역별고용조사」 통계청

주 1) 정규교육기관 재학, 입시학원 수강, 취업을 위한 학원·기관 수강 등을 포함

## Economically Active Population

Unit : 1,000 persons

15세이상 인구		경제활동 참가율(%) ② / ①	고용률(%) ③ / ①	실업률(%) ④ / ②	Quarter	
Not Economically Active Population						
통학1) Attending school	기타2) Others	Economic Participation rate	Employment population ratio	Unemployment rate		
		68.5	67.9	1.0	1/2	2018
		67.8	67.8	1.3	2/2	
		68.5	66.8	2.4	1/2	2019
		71.1	70.8	0.4	2/2	
-	-	72.3	70.9	1.9	1/2	2020
-	-	71.4	70.7	0.9	2/2	

Source : Statistics Korea

## 2. 연령별 취업자

단위 : 천명

분기별 성별		합계 Total	15~29세 Years old	30~49세 Years old
2018	1/2	15.8	1.0	3.6
	2/2	16.1	1.1	4.1
2019	1/2	15.5	1.1	3.5
	2/2	16.1	1.1	3.6
2020	1/2	16.1	0.9	3.4
	2/2	15.7	0.8	3.2
남	1/2	8.7	0.6	2.1
	2/2	8.5	0.4	2.0
여	1/2	7.4	0.3	1.4
	2/2	7.2	0.3	1.2

자료 : 「경제활동인구조사」, 「지역별고용조사」 통계청



## Employed Persons by Age Group

Unit : 1,000 persons

50~64세 Years old	65세 이상 Years old and over	55세 이상 Years old and over	Quarter Sex	
5.6	5.5	9.5	1/2	2018
5.6	5.3	9.3	2/2	
5.6	5.2	9.2	1/2	2019
5.7	5.7	9.7	2/2	
<b>5.8</b>	<b>6.0</b>	<b>10.0</b>	<b>1/2</b>	<b>2020</b>
<b>5.6</b>	<b>6.1</b>	<b>10.2</b>	<b>2/2</b>	
3.2	2.9	5.0	1/2	Male
3.1	2.9	5.2	2/2	
2.6	3.1	5.0	1/2	Female
2.5	3.2	5.0	2/2	

Source : Statistics Korea

### 3. 산업별 취업자

단위 : 천명

분기별		합계 Total	구성비 Composition	농림어업 Agriculture, forestry and fishing	구성비 Composition	광업·제조업 Mining and manufacturing	구성비 Composition
2019	1/2	15.5	100	7.4	47.7	1.1	7.1
	2/2	16.1	100	8.1	50.3	1.1	6.8
2020	1/2	16.1	100	8.1	50.3	0.9	5.6
	2/2	15.7	100	7.6	48.4	0.9	5.7

자료 : 「경제활동인구조사」 「지역별고용조사」 통계청

## Employed Persons by Industry

Unit : 1,000 persons

사회간접자본 및 기타사업서비스업 Social overhead capital and other services						Quarter	
구성비 Composition	건설업 Construction	도소매· 음식숙박업 Wholesale & Retail trade, restaurants & hotels	전기·운수· 통신·금융 Electricity, transport, storage finance	사업·개인· 공공서비스 및 기타 Business, personal. Public service & other			
7.0	45.2	0.7	2.0	0.7	3.6	1/2	2019
6.8	42.2	0.6	2.1	0.6	3.5	2/2	
7.1	44.1	0.6	2.2	0.6	3.7	1/2	2020
7.1	45.2	0.6	1.8	0.7	4.0	2/2	

Source : Statistics Korea

## 4. 직업별 취업자

단위 : 천명

분기별		합계 Total	관리자, 전문가 및 관련 종사자		사무 종사자		서비스 종사자, 판매 종사자	
			Managers, Professionals Related workers	구성비 Composition	Clerks	구성비 Composition	Service workers, Sales workers	구성비 Composition
2019	1/2	15.5	0.9	5.8	1.1	7.1	2.6	16.8
	2/2	16.1	0.9	5.6	1.2	7.5	2.6	16.1
2020	1/2	16.1	0.7	4.3	1.1	6.8	2.7	16.8
	2/2	15.7	0.7	4.5	1.0	6.4	2.6	16.6

자료 : 「지역별고용조사」 통계청

## Employed Persons by Occupation

Unit : 1,000 persons

농림어업 숙련근로자		기능원 및 관련기능 종사자, 장치·기계조작 및 조립 종사자		단순노무 종사자		Quarter	
Skilled Agricultural Forestry & Fishery workers	구성비 Composition	Craft and related trades workers, Equipment, Machine Operating & Assembling workers	구성비 Composition	Elementary workers	구성비 Composition		
7.3	47.1	1.6	10.3	2.0	12.9	1/2	2019
8.0	49.7	1.6	9.9	1.9	11.8	2/2	
7.9	49.1	1.4	8.7	2.3	14.3	1/2	2020
7.5	47.8	1.6	10.2	2.4	15.3	2/2	

Source : Statistics Korea



V . 사 업 체

Establishment





## V. 사 업 체

Establishment

# V. 사업체

## 1. 산업대분류별 사업체총괄 (산업분류별)

단위 : 개소, 명

연 별 산업분류별	합 계 Total					조직형태별 Type of Legal Organization					
	사업체수		종사자수			개 인 Individual		회사법인 Company		회사이외법인 Other Juridical	
	Establishments	여성대표자 Female representativer	Workers			사업체수 Estab.	종사자수 Workers	사업체수 Estab.	종사자수 Workers	사업체수 Estab.	종사자수 Workers
			계 Total	남성 Male	여성 Female						
2015	2,248		9,848	5,599	4,249	1,539	2,778	210	2,332	320	4,203
2016	2,209		9,166	5,291	3,875	1,513	2,777	208	2,213	328	3,758
2017	2,162		9,145	5,170	3,975	1,478	2,656	195	2,023	324	4,062
2018	2,178		9,949	5,598	4,351	1,482	2,698	204	2,243	339	4,589
<b>2019</b>	<b>2,257</b>	<b>778</b>	<b>10,374</b>	<b>5,672</b>	<b>4,702</b>	<b>1,539</b>	<b>2,843</b>	<b>201</b>	<b>2,222</b>	<b>356</b>	<b>4,765</b>
A 농 업 임 업 및 어 업	32	2	204	129	75	-	-	8	54	22	133
B 광 업	1	-	X	X	X	-	-	1	X	-	-
C 제 조 업	254	76	1,700	1,143	557	171	307	52	1,121	31	272
D 전기, 가스, 증기 및 공기조절 공급업	10	1	61	49	12	7	7	2	X	1	X
E 수도, 하수 및 폐기물 처리, 원료 재생업	12	-	93	82	11	3	5	1	X	8	87
F 건 설 업	126	33	683	568	115	63	207	63	476	-	-
G 도 매 및 소 매 업	543	188	1,054	597	457	480	800	27	99	31	133
H 운 수 및 창 고 업	177	8	336	291	45	167	183	7	135	3	18
I 숙 박 및 음 식 점 업	401	262	898	286	612	386	793	8	70	4	10
J 정 보 통 신 업	22	6	111	73	38	5	5	4	11	13	95
K 금 융 및 보 험 업	31	14	200	103	97	4	5	5	22	22	173
L 부 동 산 업	18	4	37	29	8	11	14	5	10	-	-
M 전문, 과학 및 기술 서비스업	27	4	232	142	90	14	24	6	81	6	125
N 사업시설 관리, 사업 지원 및 임대 서비스업	35	4	115	95	20	17	21	8	41	7	27
O 공공행정, 국방 및 사회보장 행정	49	4	1,052	709	343	-	-	-	-	49	1,052
P 교 육 서 비 스 업	80	40	953	357	596	26	41	1	X	49	894
Q 보건업 및 사회복지 서비스업	121	44	1,869	515	1,354	39	227	-	-	59	1,379
R 예술, 스포츠 및 여가관련 서비스업	54	18	322	191	131	28	56	2	X	16	184
S 협회 및 단체, 수리 및 기타 개인 서비스업	264	70	453	312	141	118	148	1	X	35	152
T 가구내 고용활동 및 달리 분류되지 않은 자가 소비 생산 활동	-	-	-	-	-	-	-	-	-	-	-
U 국 제 및 외 국 기 관	-	-	-	-	-	-	-	-	-	-	-

자료 : 「사업체조사」 통계청 경제총조사과  
2020년 확정결과는 2022년 6월말 발표 예정임

## SUMMARY OF ESTABLISHMENTS BY INDUSTRY

Unit : Places, Persons

		사업체구분별 1)The Definition of Establishments						Year & Industrial classification
비법인 Non Juridical		단 A Single		공장,지사,영업소 Factory, Branch		본사,본점 Head office		
사업체수 Estab.	종사자수 Workers	사업체수 Estab.	종사자수 Workers	사업체수 Estab.	종사자수 Workers	사업체수 Estab.	종사자수 Workers	
179	535	2,104	7,700	108	854	36	1,294	2015
160	418	2,056	6,931	120	1,078	33	1,157	2016
165	404	2,015	6,741	116	1,320	31	1,084	2017
153	419	2,011	6,898	135	1,850	32	1,201	2018
161	544	2,070	7,181	149	2,071	38	1,122	2019
2	X	26	114	5	27	1	X	A
-	-	1	X	-	-	-	-	B
-	-	228	763	18	368	8	569	C
-	-	8	26	2	X	-	-	D
-	-	10	54	2	X	-	-	E
-	-	120	619	2	X	4	48	F
5	22	506	902	32	122	5	30	G
-	-	171	290	6	46	-	-	H
3	25	392	823	8	72	1	X	I
-	-	20	94	2	X	-	-	J
-	-	4	5	23	112	4	83	K
2	X	15	30	2	X	1	X	L
1	X	21	146	3	27	3	59	M
3	26	29	91	4	21	2	X	N
-	-	49	1,052	-	-	-	-	O
4	9	77	774	2	X	1	X	P
23	263	97	686	17	1,081	7	102	Q
8	22	54	322	-	-	-	-	R
110	145	242	389	21	52	1	X	S
-	-	-	-	-	-	-	-	T
-	-	-	-	-	-	-	-	U

Source: Statistics Korea, Metropolitan City and Province

V. 사업체

## 2. 종사자규모별 사업체수 및 종사자수

단위 : 개소, 명

연 별 읍면별	합 계					1 - 4명		5 - 9명		10 - 19명	
	사업체수		종사자수			사업체수	종사자수	사업체수	종사자수	사업체수	종사자수
	Estab	여성대표자 Female representativer	Workers								
			계 Total	남성 Male	여성 Female	Estab.	Workers	Estab.	Workers	Estab.	Workers
2015	2,248		9,848	5,599	4,249	...	...	...	...	...	...
2016	2,209		9,166	5,291	3,875	1,848	2,997	195	1,235	101	1,330
2017	2,162		9,145	5,170	3,975	1,822	2,914	179	1,150	93	1,261
2018	2,178		9,949	5,598	4,351	1,816	2,963	183	1,166	107	1,401
2019	2,257	778	10,374	5,672	4,702	1,858	3,006	202	1,284	113	1,490
임실읍	774	285	4,869	2,707	2,162	625	1,069	73	459	41	546
청응면	77	21	191	114	77	68	94	5	31	3	43
운암면	97	51	296	123	173	83	131	6	38	7	106
신평면	94	26	787	468	319	72	110	8	52	6	85
성수면	106	24	416	210	206	84	133	10	71	8	96
오수면	444	150	1,469	766	703	373	611	41	255	14	182
신덕면	49	9	174	105	69	41	60	4	27	3	33
삼계면	69	27	238	122	116	53	69	10	61	4	58
관촌면	299	113	1,067	556	511	254	416	24	153	15	188
강진면	122	38	427	264	163	106	163	6	37	3	37
덕치면	67	20	213	134	79	54	70	6	39	6	73
지사면	59	14	227	103	124	45	80	9	61	3	43

자료 : 「사업체조사」 통계청 경제총조사과  
2020년 확정결과는 2022년 6월말 발표 예정임

# NUMBER OF ESTABLISHMENTS AND WORKERS, BY WORKFORCE SIZE

Unit : Places, Persons

20 - 49명		50 - 99명		100 - 299명		300 - 499명		500 - 999명		1,000이상		Year & eup, myeon
사업체수	종사자수	사업체수	종사자수	사업체수	종사자수	사업체수	종사자수	사업체수	종사자수	사업체수	종사자수	
Estab.	Workers	Estab.	Workers	Estab.	Workers	Estab.	Workers	Estab.	Workers	Estab.	Workers	
...	...	...	...	...	...	...	...	...	...	...	...	2015
47	1,361	9	571	8	1,281	1	391	...	...	...	...	2016
50	1,451	11	731	5	816	2	822	...	...	...	...	2017
49	1,314	16	1,003	5	949	1	464	1	689	-	-	2018
<b>65</b>	<b>1,802</b>	<b>11</b>	<b>700</b>	<b>6</b>	<b>873</b>	<b>1</b>	<b>X</b>	<b>1</b>	<b>X</b>	<b>-</b>	<b>-</b>	<b>2019</b>
23	717	8	534	2	X	1	X	1	X	-	-	Imsil-eup
1	X	-	-	-	-	-	-	-	-	-	-	Cheongung-myeon
1	X	-	-	-	-	-	-	-	-	-	-	Unam-myeon
5	148	-	-	3	392	-	-	-	-	-	-	Sinpyeong-myeon
4	116	-	-	-	-	-	-	-	-	-	-	Seongsu-myeon
16	421	-	-	-	-	-	-	-	-	-	-	Osu-myeon
-	-	1	X	-	-	-	-	-	-	-	-	Sindeok-myeon
2	X	-	-	-	-	-	-	-	-	-	-	Samgye myeon
4	99	1	X	1	X	-	-	-	-	-	-	Gwanchon-myeon
6	133	1	X	-	-	-	-	-	-	-	-	Gangjin-myeon
1	X	-	-	-	-	-	-	-	-	-	-	Deokchi-myeon
2	X	-	-	-	-	-	-	-	-	-	-	Jisa-myeon

Source : Statistics Korea, Metropolitan City and Province

V. 사업체

### 3. 산업별 사업체수 및 종사자수

단위 : 개, 명

연 별	합 계					농업,임업 및 어업		광 업		제 조 업	
	Total					Agriculture, forestry & fishing		Mining & Quarrying		Manufacturing	
	사업체수		종사자수 Workers			사업체수	종사자수	사업체수	종사자수	사업체수	종사자수
읍면별	Estab	여성 대표자	계 Total	남성 Male	여성 Female	Estab.	Workers	Estab.	Workers	Estab.	Workers
<b>2019</b>	<b>2,257</b>	<b>778</b>	<b>10,374</b>	<b>5,672</b>	<b>4,702</b>	<b>32</b>	<b>204</b>	<b>1</b>	<b>X</b>	<b>254</b>	<b>1,700</b>
임실읍	774	285	4,869	2,707	2,162	4	81	-	-	53	491
청웅면	77	21	191	114	77	3	4	-	-	13	25
운암면	97	51	296	123	173	1	X	-	-	3	3
신평면	94	26	787	468	319	4	16	-	-	18	372
성수면	106	24	416	210	206	2	X	-	-	17	52
오수면	444	150	1,469	766	703	2	X	-	-	65	398
신태면	49	9	174	105	69	-	-	-	-	10	28
삼계면	69	27	238	122	116	3	9	-	-	14	36
관촌면	299	113	1,067	556	511	3	6	1	X	28	230
강진면	122	38	427	264	163	3	12	-	-	12	18
덕치면	67	20	213	134	79	2	X	-	-	8	17
지사면	59	14	227	103	124	5	52	-	-	13	30

자료 : 「사업체조사」 통계청 경제총조사과  
2020년 확정결과는 2022년 6월말 발표 예정임

## NUMBER OF ESTABLISHMENTS AND WORKS BY INDUSTRY

Unit : each, person

전기·가스·증기 및 공기조절 공급업		수도·하수 및 폐기물 처리, 원료재생업		건 설 업		도매 및 소매업		운수 및 창고업		숙박 및 음식점업		Year &  eup, myeon
Electricity Gas & Water supply		Sewerage,waste management, material recovery and remediation activities		Construction		Wholesale and retail trade		Transport		Accommodation & food service activities		
사업체수	종사자수	사업체수	종사자수	사업체수	종사자수	사업체수	종사자수	사업체수	종사자수	사업체수	종사자수	
Estab.	Workers	Estab.	Workers	Estab.	Workers	Estab.	Workers	Estab.	Workers	Estab.	Workers	
10	61	12	93	126	683	543	1,054	177	336	401	898	2019
5	56	2	X	53	289	181	375	58	160	158	379	Imsil-eup
-	-	-	-	5	15	19	27	5	5	11	20	Cheongung-myeon
-	-	-	-	2	X	19	30	2	X	42	96	Unam-myeon
-	-	-	-	3	9	18	42	12	12	7	13	Sinpyeong-myeon
-	-	2	X	6	29	17	41	14	28	15	28	Seongsu-myeon
4	4	2	X	15	70	135	268	43	67	72	191	Osu-myeon
-	-	-	-	2	X	8	18	-	-	6	11	Sindeok-myeon
-	-	-	-	5	41	12	14	7	7	3	7	Samgye myeon
-	-	3	23	21	120	81	151	24	42	54	101	Gwanchon-myeon
-	-	2	X	3	25	37	58	5	6	22	37	Gangjin-myeon
-	-	-	-	7	53	11	15	3	3	9	10	Deokchi-myeon
1	X	1	X	4	16	5	15	4	4	2	X	Jisa-myeon

Source: Statistics Korea, Metropolitan City and Province

V. 사업체

## 산업별 사업체수 및 종사자수(속)

단위 : 개, 명

연 별	정보통신업 Information & communications		금융 및 보험업 Financial Intermediaion and insurance		부동산업 Real Estrate and Rentina and Leasing		전문, 과학 및 기술서비스업 Professional, scientific & technical activities		사업시설관리, 사업지원 및 임대서비스업 Business facilities management & business support services	
	사업체수 Estab.	종사자수 Workers	사업체수 Estab.	종사자수 Workers	사업체수 Estab.	종사자수 Workers	사업체수 Estab.	종사자수 Workers	사업체수 Estab.	종사자수 Workers
<b>2019</b>	<b>22</b>	<b>111</b>	<b>31</b>	<b>200</b>	<b>18</b>	<b>37</b>	<b>27</b>	<b>232</b>	<b>35</b>	<b>115</b>
임실읍	4	53	10	94	12	30	19	202	13	69
청응면	1	X	1	X	-	-	-	-	-	-
운암면	4	5	2	X	-	-	-	-	1	X
신평면	1	X	1	X	-	-	1	X	1	X
성수면	2	X	1	X	-	-	1	X	3	12
오수면	1	X	5	33	3	3	2	X	2	X
신덕면	2	X	1	X	-	-	1	X	-	-
삼계면	1	X	1	X	-	-	-	-	1	X
관촌면	2	X	5	22	2	X	3	8	5	7
강진면	2	X	3	9	1	X	-	-	1	X
덕치면	1	X	0	0	-	-	-	-	8	11
지사면	1	X	1	X	-	-	-	-	-	-

자료 : 「사업체조사」 통계청 경제총조사과  
2020년 확정결과는 2022년 6월말 발표 예정임



## NUMBER OF ESTABLISHMENTS AND WORKS BY INDUSTRY(Cont'd)

Unit : each, person

공공행정, 국방 및 사회보장행정 Public administration & defence ;compulsory social security		교육서비스업 Education		보건업 및 사회복지서비스업 Human health & social work activities		예술,스포츠및여가관련 서비스업 Arts, sports & recreation related services		협회 및 단체, 수리 및 기타개인서비스업 Membership organizations , repair &other personal services		Year & eup, myeon
사업체수 Estab.	종사자수 Workers	사업체수 Estab.	종사자수 Workers	사업체수 Estab.	종사자수 Workers	사업체수 Estab.	종사자수 Workers	사업체수 Estab.	종사자수 Workers	
49	1,052	80	953	121	1,869	54	322	264	453	2019
14	783	24	224	42	1,259	29	121	93	191	Imsil-eup
3	17	3	40	1	X	2	X	10	10	Cheongung-myeon
4	30	7	75	5	25	-	-	5	5	Unam-myeon
3	21	5	195	5	79	-	-	15	16	Sinpyeong-myeon
3	16	4	58	3	49	5	34	11	26	Seongsu-myeon
4	46	12	99	25	195	4	14	48	55	Osu-myeon
4	23	2	X	3	4	1	X	9	9	Sindeok-myeon
2	X	3	42	5	34	1	X	11	12	Samgye-myeon
3	40	10	86	21	159	5	23	28	32	Gwanchon-myeon
3	27	5	65	5	13	4	45	14	71	Gangjin-myeon
3	14	2	X	4	46	-	-	9	9	Deokchi-myeon
3	16	3	39	2	X	3	14	11	17	Jisa-myeon

Source: Statistics Korea, Metropolitan City and Province



## VI. 농림수산업

Agriculture Forestry and Fishing



## VI. 농림수산업

Agriculture Forestry and Fishing

## Ⅵ. 농림수산업

### 1. 농가 및 농가인구

단위 : 가구, 명

연 별	농 가 Number of farm household		
	계	전 업	겸 업
	Total	Full - time	part - time
2015	5,255	3,235	2,019
2016	4,550	2,870	1,680
2017	4,387	3,059	1,328
2018	4,301	3,208	1,093
2019	4,254	3,008	1,245
2020	4,026	3,040	986

자료 : 「농림어업조사」, 「농림어업총조사(5,0년)」 통계청

## FARM HOUSEHOLDS AND POPULATION

Unit : household, Person

농 가 인 구      Number of farm population			Year
계 Total	남 자 Male	여 자 Female	
11,574	5,386	6,188	2015
9,758	4,632	5,126	2016
9,621	4,756	4,865	2017
9,880	4,911	4,969	2018
9,311	4,509	4,802	2019
<b>8,158</b>	<b>4,033</b>	<b>4,125</b>	<b>2020</b>

Source: Statistics Korea

## VI. 농림수산업

### 2. 연령별 농가인구

단위 : 명

연 별	합 계		0세 ~ 14세		15세 ~ 19세		20세 ~ 29세		30세 ~ 39세	
	Total		0 ~ 14 years		15 ~ 19years		20 ~ 29 years		30 ~ 39years	
	계 Total	남 Male	계 Total	남 Male	계 Total	남 Male	계 Total	남 Male	계 Total	남 Male
1995	...	...	...	...	...	...	...	...	...	...
2000	...	...	...	...	...	...	...	...	...	...
2005	...	...	...	...	...	...	...	...	...	...
2010	12,480	5,981	1,032	548	358	197	451	226	622	344
2015	9,974	4,876	588	299	241	129	328	179	361	203
2020	8,158	4,033	379	193	150	82	239	129	258	134

자료 : 「농림어업조사」, 「농림어업총조사(5,0년)」 통계청

주 : 통계표에 수록된 숫자는 추정과정의 반올림으로 인해 세목과 그 총계가 일치하지 않을 수 있음



## FARM POPULATION BY AGE-GROUP

Unit : Person

40세 ~ 49세 40 ~ 49 years		50세 ~ 59세 50 ~ 59 years		60세 ~ 64세 60 ~ 64 years		65세 ~ 69세 65 ~ 69years		70세 이상 Over 70years		Year
계	남	계	남	계	남	계	남	계	남	
Total	Male	Total	Male	Total	Male	Total	Male	Total	Male	
...	...	...	...	...	...	...	...	...	...	1995
...	...	...	...	...	...	...	...	...	...	2000
...	...	...	...	...	...	...	...	...	...	2005
1,318	657	2,039	961	1,469	683	1,543	690	3,648	1,675	2010
829	443	1,823	879	1,052	474	1,319	636	3,433	1,634	2015
517	298	1,248	594	1,100	532	1,031	504	3,236	1,567	2020

Source: Statistics Korea

### 3. 경 지 면 적

단위 : ha , %

연별	군내면적 Land	경지 Farmland	논	
			구성비 Composition	Paddy field
2015	59,721	7,701	13%	4,433
2016	59,721	7,701	13%	4,433
2017	59,721	7,594	13%	4,324
2018	59,721	7,511	13%	4,257
2019	59,721	7,496	13%	4,266
<b>2020</b>	<b>59,721</b>	<b>7,404</b>	<b>12%</b>	<b>4,257</b>

자료 : 「농업면적조사(경지면적통계)」 통계청

## AREA OF CULTIVATED LAND

Unit : ha, %

밭 Field	가구당경지면적(ha) Farm area by per household			Year
	계 Total	논 Paddy field	밭 Field	
3,268	2.52	1.07	1.45	2015
3,268	1.69	0.97	0.72	2016
3,270	1.73	0.99	0.75	2017
3,254	1.75	0.99	0.76	2018
3,230	1.76	1.00	0.76	2019
<b>3,147</b>	<b>1.84</b>	<b>1.06</b>	<b>0.78</b>	<b>2020</b>

Source: Statistics Korea

## 4. 경지규모별 농가

단위 : 가구

연 별	합 계 Total	경지 없는 농가수 no cultivated land	0.1ha 미만 Less than 0.1ha	0.1ha 이상~ 0.5ha 미만 0.1 and over less than 0.5	0.5ha 이상~ 1.0ha 미만 0.5 and over less than 1.0	1.0ha 이상~ 1.5ha 미만 1.0 and over less than 1.5
2015	4,729	87		112	1,566	1,153
2020	4,026	63	38	1,603	958	414

자료 : 「농림어업조사」, 「농림어업총조사(5,0년)」 통계청

주 : 농림어업총조사 5년 단위 실시

## Farm Households by Size of Cultivated Land

Unit : household

1.5ha 이상~ 2.0ha 미만	2.0ha 이상 ~ 3.0 ha미만	3.0ha 이상 ~ 5.0ha미만	5.0ha 이상 ~ 10.0ha미만	10.0ha 이상 ~	Year
1.5 and over less than 2.0	2.0 and over less than 3.0	3.0 and over less than 5.0	5.0 and over less than 10.0	10.0 and Lager	
372	370	295	165	26	2015
261	261	250	155	23	2020

Source: Statistics Korea

## 5. 식량작물 생산량(정곡)

단위 : ha, M/T

연별 읍면별	합계 Total		미곡 Rice		맥류 Wheat & Barley	
	면적	생산량	면적	생산량	면적	생산량
	Area	Production	Area	Production	Area	Production
2015	4,256.0	30,638.0	4,256.0	30,638.0	-	-
2016	4,646.2	33,100.9	4,062.0	29,246.4	134.3	365.0
2017	4,429.5	31,289.4	3,936.0	28,339.2	85.0	147.3
2018	4,064.9	30,250.0	3,636	27,631.0	65.5	112.9
2019	4,196.6	22,076.0	3,773.9	19,511.0	62.2	108.4
<b>2020</b>	<b>4,133.1</b>	<b>21,820.0</b>	<b>3,683.0</b>	<b>19,092.0</b>	<b>62.5</b>	<b>113.8</b>
임실읍	525.8	2,718.7	476.0	2,466.9	7.8	14.2
청웅면	324.6	1,718.7	289.0	1,498.2	4.6	8.3
운암면	97.8	528.5	76.0	394.0	3.1	5.7
신평면	246.8	1,437.0	196.0	1,016.1	4.4	8.0
성수면	338.1	1,784.1	301.0	1,560.4	5.0	9.1
오수면	758.1	3,996.3	713.0	3,696.2	9.9	18.0
신덕면	272.7	1,441.5	253.0	1,311.6	2.5	4.6
삼계면	576.2	2,961.7	528.0	2,737.2	11.6	21.0
관촌면	251.8	1,250.8	172.0	891.6	5.6	10.2
강진면	132.5	693.6	118.0	611.7	2.2	4.0
덕치면	167.7	882.3	156.0	808.7	1.6	3.0
지사면	440.9	2,406.7	405.0	2,099.5	4.3	7.7

자료 : 농촌활력과, 「농작물생산조사, 농업면적조사」 통계청

# PRODUCTION OF FOOD GRAIN(POLISHED)

Unit : ha, M/T

잡곡 Miscellaneous		두류 Pulses		서류 Potatoes		Year & eup, myeon
면적	생산량	면적	생산량	면적	생산량 (정곡)	
Area	Production	Area	Production	Area	Production	
67.6	258.7	195.1	347.0	77.0	1,636.8	2015
41.0	100.3	227.3	337.4	181.6	3,051.8	2016
35.0	40.5	218.5	318.4	155.0	2,444.0	2017
33.8	38.7	189.6	269.8	140.0	2,197.6	2018
34.6	37.8	185.8	265.1	140.1	2,153.7	2019
<b>35.0</b>	<b>49.8</b>	<b>210.6</b>	<b>357.4</b>	<b>142.0</b>	<b>2,207.0</b>	<b>2020</b>
3.1	4.5	26.3	44.7	12.6	188.4	Imsil-eup
4.2	5.8	15.4	26.1	11.5	180.3	Cheongung-myeon
1.3	1.9	10.6	17.9	6.8	109.1	Unam-myeon
6.6	9.4	14.7	24.0	25.1	379.6	Sinpyeong-myeon
3.8	5.8	16.8	28.6	11.5	180.3	Seongsu-myeon
5.0	6.9	13.0	21.4	17.2	253.8	Osu-myeon
2.1	3.2	8.4	14.3	6.7	107.9	Sindeok-myeon
3.1	4.5	22.9	29.1	10.6	170.0	Samgye myeon
3.5	4.9	55.2	105.3	15.5	238.7	Gwanchon-myeon
1.0	1.4	7.4	12.5	3.9	64.0	Gangjin-myeon
1.0	1.1	5.5	9.3	3.6	60.3	Deokchi-myeon
0.3	0.5	14.3	24.3	17.0	274.7	Jisa-myeon

# Ⅵ. 농림수산업

## 5-1. 미 곡

단위 : ha, M/T

연별 읍면별	합계 Total		논벼 Paddy Rice		
	면적	생산량	면적	생산량	kg/10a
	Area	Production	Area	Production	
2015	4,256.0	30,638.0	4,256.0	30,638.0	-
2016	4,062.0	29,246.4	4,062.0	29,246.4	-
2017	3,936.0	28,339.2	3,936.0	28,339.2	-
2018	3,636	27,631.0	3,636.0	27,631.0	760.00
2019	3,773.9	19,511.0	3,773.9	19,511.0	517.0
<b>2020</b>	<b>3,683.0</b>	<b>19,092.0</b>	<b>3,683.0</b>	<b>19,092.0</b>	<b>518.4</b>
임실읍	476.0	2,466.9	476.0	2,466.9	518.2
청웅면	289.0	1,498.2	289.0	1,498.2	518.4
운암면	76.0	394.0	76.0	394.0	518.4
신평면	196.0	1,016.1	196.0	1,016.1	518.4
성수면	301.0	1,560.4	301.0	1,560.4	518.4
오수면	713.0	3,696.2	713.0	3,696.2	518.4
신덕면	253.0	1,311.6	253.0	1,311.6	518.4
삼계면	528.0	2,737.2	528.0	2,737.2	518.4
관촌면	172.0	891.6	172.0	891.6	518.4
강진면	118.0	611.7	118.0	611.7	518.4
덕치면	156.0	808.7	156.0	808.7	518.4
지사면	405.0	2,099.5	405.0	2,099.5	518.4

자료 : 농촌활력과, 「농작물생산조사, 농업면적조사」 통계청



## R I C E

Unit : ha, M/T

발벼 Upland rice			Year & eup, myeon
면적  Area	생산량  Production	kg/10a	
-	-	-	2015
-	-	-	2016
-	-	-	2017
-	-	-	2018
-	-	-	2019
-	-	-	<b>2020</b>
-	-	-	Imsil- eup
-	-	-	Cheongung- myeon
-	-	-	Unam- myeon
-	-	-	Sinpyeong- myeon
-	-	-	Seongsu- myeon
-	-	-	Osu- myeon
-	-	-	Sindeok- myeon
-	-	-	Samgye myeon
-	-	-	Gwanchon- myeon
-	-	-	Gangjin- myeon
-	-	-	Deokchi- myeon
-	-	-	Jisa- myeon

Source : Rural Development Division, Statistics Korea

# Ⅵ. 농림 수산업

## 5-2. 맥 류

단위 : ha, M/T

연별 읍면별	합계 Total		겉보리 Unhulled barley			쌀보리 Hulled Barley		
	면적	생산량	면적	생산량	kg/10a	면적	생산량	kg/10a
	Area	Production	Area	Production		Area	Production	
2015	65.9	400.0	-	-	-	14.4	65.4	455.0
2016	134.3	365.0	-	-	-	89.3	162.5	182.0
2017	85.0	147.3	-	-	-	85.0	147.3	170.0
2018	65.5	112.9	-	-	-	65.5	112.9	170.1
2019	62.2	108.4	-	-	-	62.2	108.4	174.2
<b>2020</b>	<b>62.5</b>	<b>113.8</b>	<b>-</b>	<b>-</b>	<b>-</b>	<b>62.5</b>	<b>113.8</b>	<b>127.4</b>
임실읍	7.8	14.2	-	-	-	7.8	14.2	191.1
청웅면	4.6	8.3	-	-	-	4.6	8.3	111.6
운암면	3.1	5.7	-	-	-	3.1	5.7	76.4
신평면	4.4	8.0	-	-	-	4.4	8.0	107.0
성수면	5.0	9.1	-	-	-	5.0	9.1	122.3
오수면	9.9	18.0	-	-	-	9.9	18.0	241.6
신덕면	2.5	4.6	-	-	-	2.5	4.6	61.2
삼계면	11.6	21.0	-	-	-	11.6	21.0	282.8
관촌면	5.6	10.2	-	-	-	5.6	10.2	137.6
강진면	2.2	4.0	-	-	-	2.2	4.0	53.5
덕치면	1.6	3.0	-	-	-	1.6	3.0	39.7
지사면	4.3	7.7	-	-	-	4.3	7.7	104.0

자료 : 농업축산과, 「농작물생산조사, 농업면적조사」 통계청

## WHEAT AND BARLEY

Unit : ha, M/T

밀 Wheat			맥주보리 Beer barley			Year & eup, myeon
면적  Area	생산량  Production	kg/10a	면적  Area	생산량  Production	kg/10a	
-	-	-	-	-	-	2015
-	-	-	-	-	-	2016
-	-	-	-	-	-	2017
-	-	-	-	-	-	2018
-	-	-	-	-	-	2019
-	-	-	-	-	-	2020
-	-	-	-	-	-	Imsil-eup
-	-	-	-	-	-	Cheongung-myeon
-	-	-	-	-	-	Unam-myeon
-	-	-	-	-	-	Sinpyeong-myeon
-	-	-	-	-	-	Seongsu-myeon
-	-	-	-	-	-	Osu-myeon
-	-	-	-	-	-	Sindeok-myeon
-	-	-	-	-	-	Samgye myeon
-	-	-	-	-	-	Gwanchon-myeon
-	-	-	-	-	-	Gangjin-myeon
-	-	-	-	-	-	Deokchi-myeon
-	-	-	-	-	-	Jisa-myeon

## 5-3. 잡 곡

단위 : ha, M/T

연별 읍면별	합계 Total		옥수수 Corn		
	면적	생산량	면적	생산량	kg/10a
	Area	Production	Area	Production	
2015	47.3	220.8	24.1	110.9	460.0
2016	41.0	100.4	26.0	81.6	314.0
2017	35.0	40.5	23.5	28.6	116.0
2018	33.8	38.7	23.8	28.1	115.2
2019	34.6	37.8	23.6	27.8	117.8
<b>2020</b>	<b>35.1</b>	<b>49.8</b>	<b>24.1</b>	<b>28.4</b>	<b>117.8</b>
임실읍	2.1	4.5	2.1	2.5	119.0
청웅면	3.0	5.8	3.0	3.5	116.7
운암면	0.9	1.9	0.9	1.1	122.2
신평면	4.5	9.4	4.5	5.3	117.8
성수면	2.6	5.8	2.6	3.4	130.8
오수면	3.5	6.9	3.5	4.0	114.3
신덕면	1.4	3.2	1.4	1.7	121.4
삼계면	2.1	4.5	2.1	2.5	119.0
관촌면	2.4	4.9	2.4	2.8	116.7
강진면	0.7	1.4	0.7	0.8	114.3
덕치면	0.7	1.1	0.7	0.5	71.4
지사면	0.2	0.5	0.2	0.3	150.0

자료 : 농업축산과, 「농작물생산조사, 농업면적조사」 통계청

## MISCELLANEOUS GRAINS

Unit : ha, M/T

메밀 Buck wheat			기타 Others			Year & eup, myeon
면적	생산량	kg/10a	면적	생산량	kg/10a	
2.3	2.3	103.0	15.1	29.4	195.0	2015
2.0	1.9	97.0	13.0	16.8	129.0	2016
1.5	1.5	77.0	10.0	10.6	120.0	2017
-	-	-	10.0	10.6	95.0	2018
-	-	-	11.0	10.0	90.9	2019
-	-	-	10.9	21.4	195.0	2020
-	-	-	1.0	2.0	200.0	Imsil-eup
-	-	-	1.2	2.3	194.2	Cheongung-myeon
-	-	-	0.4	0.8	192.5	Unam-myeon
-	-	-	2.1	4.1	194.3	Sinpyeong-myeon
-	-	-	1.2	2.4	200.0	Seongsu-myeon
-	-	-	1.5	2.9	194.0	Osu-myeon
-	-	-	0.7	1.5	214.3	Sindeok-myeon
-	-	-	1.0	2.0	200.0	Samgye myeon
-	-	-	1.1	2.1	194.5	Gwanchon-myeon
-	-	-	0.3	0.6	183.3	Gangjin-myeon
-	-	-	0.3	0.6	183.3	Deokchi-myeon
-	-	-	0.1	0.2	190.0	Jisa-myeon

# Ⅵ. 농림수산업

## 5-4. 두 류

단위 : ha, M/T

연별 읍면별	합계 Total		콩 Soy beans			팥 Red beans		
	면적	생산량	면적	생산량	kg/10a	면적	생산량	kg/10a
	Area	Production	Area	Production		Area	Production	
2015	218.1	392.1	182.8	329.0	180.0	9.3	12.2	130.0
2016	227.3	337.4	220.0	327.8	149.0	7.3	9.6	131.0
2017	218.5	308.2	213.0	304.0	143.0	5.5	4.2	69.8
2018	189.6	269.8	184.0	265.9	143.0	5.6	3.9	69.8
2019	185.8	265.1	180.5	260.6	144.5	5.3	4.1	74.5
<b>2020</b>	<b>210.6</b>	<b>357.4</b>	<b>198.6</b>	<b>343.5</b>	<b>173.0</b>	<b>12.0</b>	<b>13.9</b>	<b>116.0</b>
임실읍	26.3	44.7	24.8	42.9	173.0	1.5	1.7	115.8
청웅면	15.4	26.1	14.5	25.1	173.0	0.9	1.0	110.1
운암면	10.6	17.9	10.0	17.2	171.8	0.6	0.7	116.7
신평면	14.7	24.0	13.9	23.0	165.4	0.8	1.0	121.0
성수면	16.8	28.6	15.9	27.5	173.0	1.0	1.1	110.0
오수면	13.0	21.4	11.1	19.2	178.0	1.9	2.2	115.8
신덕면	8.4	14.3	7.9	13.7	178.0	0.5	0.6	118.0
삼계면	22.9	29.1	20.7	26.5	152.2	2.2	2.6	118.2
관촌면	55.2	105.3	54.1	104.0	192.2	1.1	1.3	118.2
강진면	7.4	12.5	7.0	12.0	173.0	0.4	0.5	121.3
덕치면	5.5	9.3	5.2	8.9	173.0	0.3	0.4	114.2
지사면	14.3	24.3	13.5	23.4	173.0	0.8	0.9	112.5

자료 : 농업축산과, 「농작물생산조사, 농업면적조사」 통계청

**BEANS**

Unit : ha, M/T

녹두 Green beans			기타 Others			Year & eup, myeon
면적	생산량	kg/10a	면적	생산량	kg/10a	
0.1	0.1	103.0	26.0	50.8	195.0	2015
-	-	-	-	-	-	2016
-	-	-	-	-	-	2017
-	-	-	-	-	-	2018
-	-	-	-	-	-	2019
-	-	-	-	-	-	2020
-	-	-	-	-	-	Imsil-eup
-	-	-	-	-	-	Cheongung-myeon
-	-	-	-	-	-	Unam-myeon
-	-	-	-	-	-	Sinpyeong-myeon
-	-	-	-	-	-	Seongsu-myeon
-	-	-	-	-	-	Osu-myeon
-	-	-	-	-	-	Sindeok-myeon
-	-	-	-	-	-	Samgye myeon
-	-	-	-	-	-	Gwanchon-myeon
-	-	-	-	-	-	Gangjin-myeon
-	-	-	-	-	-	Deokchi-myeon
-	-	-	-	-	-	Jisa-myeon

Source : Agriculture &amp; Stockbreeding Division, Statistics Korea

## 5-5. 서 류

단위 : ha, M/T

연별 읍면별	합계 Total		고구마 Sweet potatoes		
	면적	생산량	면적	생산량	kg / 10a
	Area	Production	Area	Production	
2015	244.0	5,960.9	125.6	2,762.9	2,200.0
2016	181.6	3,051.8	127.6	2,058.2	1,613.0
2017	155.0	2,444.0	109.0	1,734.0	1,563.4
2018	140.0	2,197.6	97.0	1,521.9	1,563.4
2019	140.1	2,153.7	95.1	1,491.5	1,568.3
<b>2020</b>	<b>142.0</b>	<b>2,207.0</b>	<b>96.0</b>	<b>1,506.4</b>	<b>1,569.2</b>
임실읍	12.6	188.4	8.6	136.0	1,581.4
청웅면	11.5	180.3	10.5	164.8	1,569.2
운암면	6.8	109.1	3.8	62.6	1,637.4
신평면	25.1	379.6	18.1	278.0	1,535.9
성수면	11.5	180.3	10.5	164.8	1,565.2
오수면	17.2	253.8	14.2	222.8	1,569.2
신덕면	6.7	107.9	5.7	92.4	1,521.1
삼계면	10.6	170.0	8.6	135.0	1,569.2
관촌면	15.5	238.7	9.5	145.1	1,527.4
강진면	3.9	64.0	2.9	45.5	1,569.2
덕치면	3.6	60.3	2.6	44.8	1,715.1
자사면	17.0	274.7	1.0	14.7	1,470.0

자료 : 농업축산과, 「농작물생산조사, 농업면적조사」 통계청



## POTATOES

Unit : ha, M/T

감자 White potatoes			Year & eup,myeon
면적  Area	생산량  Production	kg / 10a	
118.4	3,198.0	2,700.0	2015
54.0	993.6	1,840.0	2016
46.0	710.0	1,555.8	2017
43.0	675.7	1,555.8	2018
45.0	662.2	1,471.6	2019
<b>46.0</b>	<b>700.6</b>	<b>1,527.5</b>	<b>2020</b>
4.0	52.4	1,310.0	Imsil- eup
1.0	15.5	1,550.0	Cheongung- myeon
3.0	46.5	1,550.0	Unam- myeon
7.0	101.6	1,451.4	Sinpyeong- myeon
1.0	15.5	1,550.0	Seongsu- myeon
3.0	31.0	1,033.3	Osu- myeon
1.0	15.5	1,550.0	Sindeok- myeon
2.0	35.0	1,750.0	Samgye myeon
6.0	93.6	1,560.0	Gwanchon- myeon
1.0	18.5	1,850.0	Gangjin- myeon
1.0	15.5	1,550.0	Deokchi- myeon
16.0	260.0	1,625.0	Jisa- myeon

Source : Agriculture &amp; Stockbreeding Division, Statistics Korea

## 6. 채소류 생산량

단위 : ha, M/T

연별 읍면별	과채류										
	계 Sum		수박 Watermelon			참외 Melon			딸기 Strawberry		
	면적	생산량	면적	생산량		면적	생산량		면적	생산량	
	Area	Production	Area	Production	kg/10a	Area	Production	kg/10a	Area	Production	kg/10a
2015	38.5	3,218.8	3.5	168.8	4,825.0	-	-	-	9.0	346.6	3,853.0
2016	37.5	2,496.4	3.5	168.9	4,825.0	-	-	-	8.5	327.5	3,853.0
2017	37.0	2,481.2	3.5	168.9	4,825.0	-	-	-	8.5	327.5	3,853.0
2018	37.8	2,897.3	3.5	168.9	4,825.0	-	-	-	9.0	346.8	3,853.0
2019	38.2	2,612.7	3.5	168.9	4,825.0	-	-	-	9.7	331.0	3,412.4
2020	33.8	2,276.1	-	-	-	-	-	-	8.8	241.7	2,747.0

자료 : 농업축산과, 「농작물생산조사, 농업면적조사」 통계청

**VEGETABLE PRODUCTION**

Unit : ha, M/T

Fruit & Vegetables									Year & eup, myeon
오이 Cucumber			호박 Pumpkin			토마토 Tomato			
면적	생산량		면적	생산량		면적	생산량		
Area	Production	kg/10a	Area	Production	kg/10a	Area	Production	kg/10a	
14.0	1,624.7	11,605.0	-	-	-	12.0	1,078.7	8,989.0	2015
12.5	1,025.0	8,200.0	-	-	-	13.0	975.0	7,500.0	2016
12.0	986.3	8,171.4	-	-	-	13.0	998.5	7,650.0	2017
12.5	1,398.6	11,655.0	-	-	-	12.8	983.1	7,650.0	2018
12.0	1,129.8	9,415.0	-	-	-	13.0	983.0	7,561.5	2019
12.0	1,299.8	10,832.0	-	-	-	13.0	734.6	5,651.0	2020

VI. 농림수산업

## 채소류 생산량(속1)

단위 : ha, M/T

연별 읍면별	엽 채 류 Leaf and Stem Vegetables										
	배추 Chinese Cabbages					시금치 Spinach			상추 Lettuce		
	면적	생산량	면적	생산량	kg/10a	면적	생산량	kg/10a	면적	생산량	kg/10a
	Area	Production	Area	Production		Area	Production		Area	Production	
2015	75.1	5,286.2	53.1	4,008.5	7,549.0	-	-	-	-	-	-
2016	73.8	5,023.9	52.1	3,933.0	7,549.0	-	-	-	-	-	-
2017	74.6	5,177.2	53.5	4,121.3	7,705.6	-	-	-	-	-	-
2018	68.8	5,076.6	58.5	4,506.3	7,704.2	-	-	-	-	-	-
2019	68.8	3,831.2	60.0	3,341.4	5,569.1	-	-	-	-	-	-
2020	40.0	3,169.4	34.0	2,935.2	8,633.0	2.0	19.9	997.0	-	-	-

자료 : 농업축산과, 「농작물생산조사, 농업면적조사」 통계청

# VEGETABLE PRODUCTION(Cont'd1)

Unit : ha, M/T

			근 채 류 Root Vegetable									Year & eup, myeon
양배추 Cabbage					무 Redish			당근 Carrot				
면적	생산량		면적	생산량	면적	생산량		면적	생산량			
Area	Production	kg/10a	Area	Production	Area	Production	kg/10a	Area	Production	kg/10a		
11.2	605.2	5,404.0	10.8	672.4	10.8	672.4	6,226.0	-	-	-	2015	
11.2	605.2	5,404.0	10.5	485.7	10.5	653.7	6,226.0	-	-	-	2016	
10.3	570.3	5,500.0	10.5	485.7	10.5	656.4	6,248.2	-	-	-	2017	
10.3	570.3	5,500.0	10.5	656.4	10.5	656.4	6,248.2	-	-	-	2018	
8.8	489.8	5,565.7	10.0	649.4	10.0	649.9	6,499.0	-	-	-	2019	
4.0	214.3	5,357.0	6.0	412.8	6.0	412.8	6,880.0	-	-	-	2020	

Ⅵ. 농림수산업

## 채소류 생산량(속2)

단위 : ha, M/T

연별 읍면별	조 미 채 소 류							
			고추 Red Pepper			양파 Onion		
	면적 Area	생산량 Production	면적 Area	생산량 Production	kg/10a	면적 Area	생산량 Production	kg/10a
2015	714.9	5,982.1	627.8	1,663.7	265.0	62.0	4,028.1	6,497.0
2016	664.9	9,793.6	516.8	1,401.3	265.0	122.0	8,083.6	6,497.0
2017	664.9	9,793.6	516.8	1,401.3	271.6	122.0	8,083.6	6,612.5
2018	658.1	9,330.3	517.0	1,401.8	271.6	115.0	7,619.8	6,612.5
2019	673.6	10,307.5	530.2	2,379.0	448.7	114.4	7,619.8	6,660.0
<b>2020</b>	<b>414.5</b>	<b>8,497.4</b>	<b>291.0</b>	<b>762.4</b>	<b>262.0</b>	<b>93.0</b>	<b>7,400.0</b>	<b>7,957.0</b>

자료 : 농업축산과, 「농작물생산조사, 농업면적조사」 통계청

## VEGETABLE PRODUCTION(Cont'd2)

Unit : ha, M/T

Seasonings Vegetable									Year eup, myeon
마늘 Gerlic			파 Welsh onion			생강 Ginger			
면적	생산량		면적	생산량		면적	생산량		
Area	Production	kg/10a	Area	Production	kg/10a	Area	Production	kg/10a	
11.1	130.4	1,175.0	-	-	-	14.0	159.9	1,142.0	2015
11.6	139.2	1,175.0	-	-	-	14.5	169.6	1,142.0	2016
11.6	139.2	1,200.0	0.0	0.0	0.0	14.5	169.6	13,970.0	2017
11.6	139.2	1,200.0	0.0	0.0	0.0	14.5	169.6	1,164.2	2018
14.5	139.2	960.0	0.0	0.0	0.0	14.5	169.6	1,169.7	2019
14.0	168.4	1,203.0	1.5	45.2	3,015.0	15.0	121.4	809.0	2020

VI. 농림수산업

## 7. 특용작물 생산량

단위 : ha, M/T

연별 읍면별	참깨 Sesame			들깨 Wild sesame		
	면적 Area	생산량		면적 Area	생산량	
		Production	kg/10a		Production	kg/10a
2015	64.1	46.2	72.0	72.2	103.9	144.0
2016	67.0	51.6	72.0	70.6	100.5	144.0
2017	67.0	51.6	78.7	70.6	100.5	142.7
2018	66.5	51.2	78.7	70.6	100.5	142.7
2019	74.4	47.1	63.3	87.1	106.1	121.8
2020	36.0	20.5	57.0	120.0	151.2	126.0

자료 : 농업축산과, 「농작물생산조사, 농업면적조사」 통계청



# PRODUCTION OF OIL SEEDS AND CASH CROPS

Unit : ha, M/T

면적 Area	땅콩 Peanut		Year eup, myeon
	생산량		
	Production	kg/10a	
1.0	3.7	369.0	2015
1.0	3.7	369.0	2016
0.9	3.2	350.0	2017
0.9	3.2	350.0	2018
0.9	3.2	350.0	2019
6	21.0	350.0	2020

## 8. 과실류 생산량

단위 : ha, M/T

연 별 읍면별	합 계		사 과			배			복 송 아		
	Total		Apple			Pear			Peach		
	면 적	생산량	면 적	생산량		면 적	생산량		면 적	생산량	
	Area	Production	Area	Production	kg/10a	Area	Production	kg/10a	Area	Production	kg/10a
2015	597.8	7,544.4	20.0	289.6	1,448.0	52.0	1,427.9	2,746.0	264.0	3,772.4	1,410.0
2016	611.8	7,773.3	27.0	391.0	1,448.0	52.0	1,427.9	2,746.0	275.0	3,877.5	1,410.0
2017	615.1	8,231.6	27.0	401.1	1,495.0	52.0	1,411.0	2,754.5	280.0	4,341.1	1,520.0
2018	608.6	8,123.4	26.0	386.4	1,495.0	51.5	1,397.5	2,754.5	275.0	4,261.1	1,520.0
2019	570.6	7,393.1	27.0	589.0	1,505.0	52.0	1,214.0	2,334.0	275.0	4,139.0	1,505.0
<b>2020</b>	<b>533.1</b>	<b>7,022.1</b>	<b>24.0</b>	<b>546.1</b>	<b>2,275.0</b>	<b>52.0</b>	<b>1,350.5</b>	<b>2,597.0</b>	<b>275.0</b>	<b>4,129.4</b>	<b>1,500.0</b>
임실읍	12.1	124.2	-	-	-	1.3	33.8	2,597.0	4.3	64.5	1,500.0
청웅면	10.6	140.5	2.0	45.5	2,275.00	0.1	2.6	2,597.0	5.0	75.0	1,500.0
운암면	13.4	109.6	-	-	-	0.7	18.2	2,597.0	2.1	31.5	1,500.0
신평면	19.3	304.5	2.0	45.5	2,275.00	2.0	51.9	2,597.0	13.3	199.5	1,500.0
성수면	30.4	335.1	2.0	45.5	2,275.00	-	-	-	14.3	214.5	1,500.0
오수면	162.5	2,209.5	-	-	-	4.0	103.9	2,597.0	115.7	1,735.5	1,500.0
신태면	26.7	199.7	1.0	22.8	2,275.00	0.8	20.8	2,597.0	4.0	60.0	1,500.0
삼계면	75.1	757.5	-	-	-	8.4	218.1	2,597.0	24.7	370.5	1,500.0
관촌면	101.4	1,838.8	13.0	295.8	2,275.00	30.0	779.1	2,597.0	48.0	722.5	1,500.0
강진면	24.9	305.6	4.0	91.0	2,275.00	3.0	77.9	2,597.0	5.3	79.5	1,500.0
덕치면	19.2	117.3	-	-	-	0.3	7.8	2,597.0	2.2	33.0	1,500.0
지사면	37.5	579.8	-	-	-	1.4	36.4	2,597.0	36.1	543.4	1,500.0

자료 : 농업축산과, 「농작물생산조사, 농업면적조사」 통계청

## FRUIT PRODUCTION

Unit : ha, M/T

포 도 Grape			감 Persimmon			자 두 Others			기 타 Others			Year & eup, myeon
면 적	생산량		면 적	생산량		면 적	생산량		면적	생산량		
Area	Production	kg/10a	Area	Production	kg/10a	Area	Production	kg/10a	Area	Production	kg/10a	
2.9	43.8	1,510.0	50.4	632.0	1,254.0	9.8	57.6	588.0	198.7	1,371.0	690.0	2015
2.6	39.3	1,510.0	50.7	635.8	1,254.0	9.0	52.9	588.0	195.5	1,349.0	690.0	2016
2.3	34.4	1,510.0	50.4	645.6	1,311.3	6.8	40.3	595.6	196.6	1,358.1	692.5	2017
2.3	34.4	1,510.0	50.4	645.6	1,311.3	6.8	40.3	595.6	196.6	1,358.1	692.5	2018
2.4	40.0	1,657.0	44.0	440.0	1,000.0	6.8	82.0	12,000.0	163.4	1,329.0	770.0	2019
<b>1.3</b>	<b>20.0</b>	<b>1,538.0</b>	<b>44.0</b>	<b>440.0</b>	<b>1,000.0</b>	<b>6.8</b>	<b>40.7</b>	<b>597.0</b>	<b>130.0</b>	<b>495.4</b>	<b>381.0</b>	<b>2020</b>
-	-	-	-	-	-	0.5	3.0	597.0	6.0	22.9	381.0	Imsil-eup
-	-	-	0.2	2.0	1,000.0	1.3	7.8	597.0	2.0	7.6	381.0	Cheongung-myeon
-	-	-	2.9	29.0	1,000.0	0.7	4.2	597.0	7.0	26.7	381.0	Unam-myeon
-	-	-	-	0.0	-	-	-	-	2.0	7.6	381.0	Sinpyeong-myeon
-	-	-	3.1	31.0	1,000.0	1.0	6.0	597.0	10.0	38.1	381.0	Seongsu-myeon
0.1	1.5	1,538.0	32.5	325.0	1,000.0	2.2	13.1	597.0	8.0	30.5	381.0	Osu-myeon
0.1	1.5	1,538.0	2.3	23.0	1,000.0	0.5	3.0	597.0	18.0	68.6	381.0	Sindeok-myeon
0.5	7.7	1,538.0	0.5	5.0	1,000.0	-	-	-	41.0	156.2	381.0	Samgye myeon
0.1	1.5	1,538.0	-	0.0	-	0.3	1.8	597.0	10.0	38.1	381.0	Gwanchon-myeon
0.1	1.5	1,538.0	1.2	12.0	1,000.0	0.3	1.8	597.0	11.0	41.9	381.0	Gangjin-myeon
0.4	6.3	1,538.0	1.3	13.0	1,000.0	-	-	-	15.0	57.2	381.0	Deokchi-myeon
-	-	-	-	-	-	-	-	-	-	-	-	Jisa-myeon

Ⅵ. 농림수산업

## 9. 농업기계 보유현황

단위 : 대

연별 읍면별	총계 Total	동 력 경운기 Power tiller	농용트랙터 Tractor				스피드 스프레 이어 (SS기) speeds player	동력이앙기 Rice transplanter		
			계 Total	소형 Small	중형 Medium	대형 Big		계 Total	보행형 Walking	승용형 Riding
2015	11,074	3,135	1,216	255	619	342	489	1,140	692	448
2016	10,632	2,993	1,217	209	662	346	429	1,053	579	467
2017	10,919	3,245	1,225	217	658	350	426	1,071	588	483
2018	11,106	3,289	1,287	226	681	380	432	1,030	536	494
2019	10,987	3,078	1,291	219	700	372	422	1,039	467	572
<b>2020</b>	<b>11,031</b>	<b>3,078</b>	<b>1,313</b>	<b>221</b>	<b>718</b>	<b>374</b>	<b>440</b>	<b>1,005</b>	<b>469</b>	<b>536</b>
임실읍	1,245	341	162	26	93	43	56	104	48	56
청웅면	785	221	93	16	50	27	30	65	33	32
운암면	518	144	60	10	33	17	20	50	22	28
신평면	641	179	76	13	41	22	24	61	27	34
성수면	917	258	108	18	59	31	35	78	39	39
오수면	963	268	113	19	61	33	37	91	40	51
신타면	1,027	290	122	21	66	35	40	100	44	56
삼계면	1,100	298	125	21	68	36	51	102	45	57
관촌면	1,356	389	164	28	89	47	53	113	59	54
강진면	585	160	67	11	37	19	22	55	24	31
덕치면	1,075	310	131	22	71	38	42	103	47	56
지사면	819	220	92	16	50	26	30	83	41	42

자료 : 농업축산과, 「농기계보유현황」 농림축산식품부

# AGRICULTURAL MACHINERY HOLDINGS

Unit : Each

관리기 Controller			콤바인 Combine				곡 물 건조기	농산물 건조기	Year & eup, myeon
계 Total	보행형 Walking	승용형 Riding	Total	3조이하 -3Rows	4조 4Rows	5조이상 +5Rows	Grain Dryer	Agri. Products Dryer	
1,568	1,517	51	544	38	213	293	313	2,669	2015
1,645	1,612	33	498	27	222	249	372	2,425	2016
1,695	1,661	34	511	30	223	258	363	2,383	2017
1,724	1,692	32	510	39	214	257	365	2,469	2018
1,855	1,823	32	497	37	211	249	379	2,426	2019
<b>1,818</b>	<b>1,764</b>	<b>54</b>	<b>501</b>	<b>32</b>	<b>212</b>	<b>257</b>	<b>401</b>	<b>2,475</b>	<b>2020</b>
198	190	8	56	3	24	29	48	280	Imsil- eup
136	134	2	36	3	15	18	28	176	Cheongung- myeon
89	88	1	24	2	10	12	18	113	Unam- myeon
110	108	2	29	2	12	15	22	140	Sinpyeong- myeon
161	157	4	42	3	18	21	32	203	Seongsu- myeon
167	163	4	43	3	18	22	33	211	Osu- myeon
164	160	4	47	3	20	24	36	228	Sindeok- myeon
180	170	10	48	3	20	25	42	254	Samgye myeon
222	216	6	62	3	27	32	48	305	Gwanchon- myeon
99	97	2	26	2	11	13	20	136	Gangjin- myeon
157	152	5	50	3	21	26	39	243	Deokchi- myeon
135	129	6	38	2	16	20	35	186	Jisa- myeon

Source : Agriculture &amp; Stockbreeding Division, Ministry of Agriculture Food and Rural Affairs

## 10. 가축사육

단위 : 농장, 가구, 마리

연별 읍면별	한육우 <sup>1)</sup> Native and beef cattle		젖소 <sup>1)</sup> Dairy cattle		돼지 <sup>1)</sup> Pigs		닭 <sup>1)</sup> Chicken	
	사육농장	마리수 Heads	사육농장	마리수 Heads	사육농장	마리수 Heads	사육가구 House holds	마리수 Heads
2015	699	17,149	51	3,772	51	82,938	55	2,821,900
2016	664	16,694	49	3,407	49	79,690	167	2,471,302
2017	666	16,897	49	3,595	47	79,171	120	2,821,639
2018	684	17,281	48	3,220	48	84,355	182	2,803,257
2019	710	17,825	48	3,416	47	84,444	171	2,638,991
<b>2020</b>	<b>686</b>	<b>19,134</b>	<b>47</b>	<b>3,343</b>	<b>46</b>	<b>87,056</b>	<b>33</b>	<b>1,522,206</b>
임실읍	92	2,148	16	1,200	8	14,691	4	189,840
청웅면	41	680	1	120	1	1,802	5	218,450
운암면	35	804	1	115	3	6,112	1	42,500
신평면	43	897	-	-	3	18,572	-	-
성수면	32	760	7	437	3	5,400	2	67,500
오수면	103	4,090	2	175	6	6,774	1	54,000
신덕면	53	1,166	-	-	5	10,950	9	354,880
삼계면	93	3,631	1	1	5	9,350	2	101,250
관촌면	98	2,887	8	449	3	4,368	1	48,300
강진면	46	837	3	189	2	1,240	1	45,800
덕치면	24	355	2	170	3	3,347	3	126,110
지사면	26	879	6	487	4	4,450	4	273,576

자료 : 농업축산과, 「가축동향조사」 통계청

주 : 1) 조사기준기점 : 12월 1일 기준 Based on Dec. 1.

2) 주육가축 : 한육우, 젖소, 돼지, 닭 오리/ 기타가축 : 말, 염소, 면양, 사슴, 토끼, 개, 칠면조, 거위, 꿀벌

3) 닭: 용도별 3천수이상 사육농가대상 전수조사(2006년부터)

4) 오리 : 용도별 2천수이상 사육농가대상 전수조사(2011년부터)

# NUMBER OF LIVESTOCK, POULTRY AND FEEDERS

Unit : breeding, Household Head

말 Horses		염소(유산양 포함) Goats		면양 Sheep		Year & eup, myeon
사육가구 House holds	마리수 Heads	사육가구 House holds	마리수 Heads	사육가구 House holds	마리수 Heads	
1	1	151	4,658	-	-	2015
-	-	159	4,512	-	-	2016
1	1	183	5,467	-	-	2017
4	5	135	5,954	-	-	2018
3	3	137	8,205	-	-	2019
<b>3</b>	<b>3</b>	<b>114</b>	<b>6,933</b>	-	-	<b>2020</b>
1	1	16	764	-	-	Imsil- eup
-	-	6	321	-	-	Cheongung- myeon
-	-	6	1,206	-	-	Unam- myeon
-	-	12	1,316	-	-	Sinpyeong- myeon
-	-	12	778	-	-	Seongsu- myeon
1	1	16	1,335	-	-	Osu- myeon
-	-	1	150	-	-	Sindeok- myeon
-	-	8	50	-	-	Samgye myeon
-	-	10	407	-	-	Gwanchon- myeon
-	-	12	521	-	-	Gangjin- myeon
-	-	6	30	-	-	Deokchi- myeon
1	1	9	55	-	-	Jisa- myeon

Source : Statistics Korea, Ministry of Agriculture Food and Rural Affairs

Ⅵ. 농림수산업

## 가축사육(속)

단위 : 호, 마리

연별 읍면별	사슴 Deer		토끼 Rabbits		개 Dogs		오리 Ducks	
	사육가구	마리수	사육가구	마리수	사육가구	마리수	사육가구	마리수
	House holds	Heads	House holds	Heads	House holds	Heads	House holds	Heads
2015	3	54	62	667	1,466	4,250	15	78,835
2016	5	65	55	472	1,586	4,081	17	26,385
2017	3	70	58	505	1,436	4,219	15	40,747
2018	2	59	59	449	1,388	3,671	17	51,547
2019	2	95	47	223	1,436	3,504	12	18,039
<b>2020</b>	<b>3</b>	<b>104</b>	<b>43</b>	<b>391</b>	<b>1,424</b>	<b>2,997</b>	<b>13</b>	<b>12,052</b>
임실읍	1	2	14	105	106	377	2	18
청웅면	-	-	3	10	110	194	2	12,003
운암면	-	-	-	-	57	72	-	-
신평면	-	-	5	15	109	189	-	-
성수면	-	-	-	-	160	260	-	-
오수면	-	-	4	61	206	338	4	16
신덕면	2	102	6	47	112	476	-	-
삼계면	-	-	5	80	77	250	-	-
관촌면	-	-	-	-	206	292	-	-
강진면	-	-	2	17	54	100	-	-
덕치면	-	-	-	-	126	203	2	8
지사면	-	-	4	56	101	246	3	7

자료 : 농업축산과, 「가축동향조사」 통계청



## NUMBER OF LIVESTOCK, POULTRY AND FEEDERS(Cont'd)

Unit : Household, Head

칠면조 Turkeys		거위 Goose		꿀벌 Bees		Year & eup, myeon
사육가구 House holds	마리수 Heads	사육가구 House holds	마리수 Heads	사육가구 House holds	통수 Group num	
6	14	8	19	89	7,088	2015
8	16	5	9	92	11,322	2016
13	36	5	10	98	12,957	2017
5	36	5	9	131	15,249	2018
5	37	6	13	132	16,189	2019
<b>5</b>	<b>15</b>	<b>8</b>	<b>20</b>	<b>124</b>	<b>16,711</b>	<b>2020</b>
2	4	2	4	14	1,118	Imsil- eup
-	-	-	-	19	2,675	Cheongung- myeon
-	-	-	-	16	1,250	Unam- myeon
-	-	-	-	5	560	Sinpyeong- myeon
-	-	-	-	12	1,854	Seongsu- myeon
2	6	5	14	5	1,515	Osu- myeon
-	-	-	-	9	1,135	Sindeok- myeon
-	-	-	-	13	1,570	Samgye myeon
-	-	-	-	4	940	Gwanchon- myeon
-	-	-	-	6	278	Gangjin- myeon
1	5	1	2	16	3,541	Deokchi- myeon
-	-	-	-	5	275	Jisa- myeon

Source : Agriculture &amp; Stockbreeding Division, Statistics Korea

## 11. 가축전염병발생

단위 : 농가수

연별 읍면별	구제역 Foot and Mouth Disease	돼지열병 Classical Swine Fever	돼지오제스키병 Aujeszky's Disease	돼지생식기 호흡기증후군 PRRS	브루셀라병 Brucellosis	결핵병 Tuberculo sis
2015	-	-	-	1	-	-
2016	-	-	-	-	1	-
2017	-	-	-	-	-	-
2018	-	-	-	-	-	4
2019	-	-	-	-	1	10
<b>2020</b>	-	-	-	<b>1</b>	-	<b>2</b>
임실읍	-	-	-	-	-	-
청웅면	-	-	-	-	-	-
운암면	-	-	-	-	-	-
신평면	-	-	-	-	-	-
성수면	-	-	-	-	-	-
오수면	-	-	-	-	-	-
신덕면	-	-	-	-	-	-
삼계면	-	-	-	-	-	-
관촌면	-	-	-	-	-	1
강진면	-	-	-	-	-	1
덕치면	-	-	-	1	-	-
지사면	-	-	-	-	-	-

자료 : 농업축산과, 농림축산식품부 농림축산검역본부 검역본부 역학조사과

주 : 2019년 통계연보부터 항목 및 단위 변경

## INFECTIOUS LIVESTOCK DISEASES BY CASE

Unit : Head

고병원성 조류인플루엔자	추백리	가금티프스	뉴캐슬병	사슴만성 소모성질병	낭충봉아 부패병	Year & eup, myeon
HPAI	Pullorm Disease	Fowls Typhus	Newcastle disease	Chronic Wasting Disease	Sacbrood Disease	
1	-	-	-	-	-	2015
-	-	-	-	-	-	2016
-	-	-	-	-	-	2017
-	-	1	-	-	13	2018
-	-	1	-	-	23	2019
<b>1</b>	<b>-</b>	<b>1</b>	<b>-</b>	<b>-</b>	<b>16</b>	<b>2020</b>
-	-	-	-	-	-	Imsil- eup
-	-	-	-	-	4	Cheongung- myeon
-	-	-	-	-	4	Unam- myeon
-	-	-	-	-	2	Sinpyeong- myeon
-	-	-	-	-	4	Seongsu- myeon
1	-	1	-	-	-	Osu- myeon
-	-	-	-	-	1	Sindeok- myeon
-	-	-	-	-	-	Samgye myeon
-	-	-	-	-	1	Gwanchon- myeon
-	-	-	-	-	-	Gangjin- myeon
-	-	-	-	-	-	Deokchi- myeon
-	-	-	-	-	-	Jisa- myeon

## 12. 임 산 물 생 산 량

연별	용재 (m³) Timber	죽재 (속) Bamboo	농용자재 <sup>1)</sup> (t) Manure & forage	수실 (kg) nut and fruits	산나물 (kg) Wild vegetable	죽순 (kg) Banboo shoots	약용식물 <sup>2)</sup> (kg) Medicinal use	연료 (M/T) Feul
2015	-	-	-	1,021,675	51,846	-	177,904	-
2016	-	-	-	802,594	40,422	170	162,958	-
2017	-	-	-	1,063,837	308,852	270	173,768	25,314
2018	-	-	-	670,318	23,427	26	236,726	19,899
2019	-	-	-	767,317	98,598	5	724,927	-
2020	-	-	-	852,733	65,405	-	393,191	-

자료 : 산림공원과, 「임산물생산조사」 산림청

주 : 1) 농용자재 : 녹비, 퇴비원료, 사료

2) 약용식물 : 약초, 산수유, 기타

3) 버섯 : 송이, 표고, 목이, 느타리, 기타

4) 기타 : 종실, 죽순, 기타

## PRODUCTION OF FOREST PRODUCTS

섬유원료 (kg) Fiber	톱 밥 (m³) Saw	목초액 (l) wood vinegar	버섯 <sup>3)</sup> (kg) Mushrooms	조경재 (본) Resin	수지 (kg) Resin	토석 (m³)	기타 <sup>4)</sup>	Year
-	1,500	-	110,729	5,853	-	-	-	2015
-	18,200	-	67,292	137,355	-	-	18	2016
-	-	-	79,373	101,558	-	-	2,755	2017
-	-	-	73,186	26,835	-	-	70	2018
-	-	-	36,300	76,152	-	-	5,450	2019
-	-	-	<b>34,058</b>	<b>159,610</b>	-	-	-	<b>2020</b>

Source : Forest &amp; Park Division, Korea Forest Service

Note : 1) Manure &amp; forage : green manure, bamyard manure, and fodder

2) Medicinal Use : medicinal herbs and others

3) Mushrooms : pine-mushroom, shirrake-mushroom, agaric-mushroom and so on

4) Medicinal Use : medicinal herbs and others

## 13. 입목벌채 허가(신고)

단위 : m³

연 별 시군별	합 계 Total		주 별 Final clearing		수익 속아베기 Thinning for profit		숲가꾸기 Forest tending	
	면 적 Area	재 적 Volume	면 적 Area	재 적 Volume	면 적 Area	재 적 Volume	면 적 Area	재 적 Volume
2017	1,016	40,839	136	17,250	29	1,480	390	1,382
2018	31,394	39,160	21,978	31,134	1,463	1,406	1,880	752
2019	20,646	18,228	20,141	17,723	-	-	-	-
<b>2020</b>	<b>44,853</b>	<b>36,017</b>	<b>25,843</b>	<b>20,664</b>	-	-	<b>10,334</b>	<b>8,337</b>
임실읍	10,910	8,772	7,576	6,061	-	-	1,045	847
청웅면	990	793	398	319	-	-	-	-
운암면	1,780	1,436	278	223	-	-	1,342	1,084
신평면	1,789	1,448	819	657	-	-	379	316
성수면	4,938	3,969	1,525	1,218	-	-	2,455	1,975
오수면	6,313	5,052	4,429	3,532	-	-	936	752
신덕면	4,922	3,947	3,819	3,055	-	-	542	443
삼계면	1,953	1,668	1,092	974	-	-	684	552
관촌면	3,764	2,924	1,749	1,299	-	-	1,160	931
강진면	1,992	1,595	743	594	-	-	808	648
덕치면	3,939	3,160	3,180	2,544	-	-	-	-
지사면	1,563	1,253	235	188	-	-	983	789

자료 : 산림공원과, 「임업통계연보」산림청

## Lumbering Permits

Unit : m³

수종갱신 Species conversion		피해목 Damaged Tree		산지전용 Status Co forest land		기 타 Others		Year
면 적 Area	재 적 Volume	면 적 Area	재 적 Volume	면 적 Area	재 적 Volume	면 적 Area	재 적 Volume	Si, Gun
149	17,133	300	2,764	12	830	-	-	2017
274	274	990	990	4,809	4,604	-	-	2018
505	505	-	-	-	-	-	-	2019
-	-	-	-	<b>8,676</b>	<b>7,016</b>	-	-	<b>2020</b>
-	-	-	-	2,289	1,864	-	-	Imsil-eup
-	-	-	-	592	474	-	-	Cheongung-myeon
-	-	-	-	160	129	-	-	Unam-myeon
-	-	-	-	591	475	-	-	Sinpyeong-myeon
-	-	-	-	958	776	-	-	Seongsu-myeon
-	-	-	-	948	768	-	-	Osu-myeon
-	-	-	-	561	449	-	-	Sindeok-myeon
-	-	-	-	177	142	-	-	Samgye-myeon
-	-	-	-	855	694	-	-	Gwanchon-myeon
-	-	-	-	441	353	-	-	Gangjin-myeon
-	-	-	-	759	616	-	-	Deokchi-myeon
-	-	-	-	345	276	-	-	Jisa-myeon

Source : Forest &amp; Greenspace Division

## 14. 조 림

단위 : ha, 천본

연 별 읍면별	합 계		경제림조성(1)		큰나무조림(2)	
	Total		commercial tree		Semi-mature tree	
	면적 Area	본수 Seedings	면적 Area	본수 Seedings	면적 Area	본수 Seedings
2018	358.1	836.1	260.0	681.0	40.0	61.2
2019	258.6	542.7	70.0	177.0	126.0	241.5
<b>2020</b>	<b>204.8</b>	<b>427.1</b>	<b>111.0</b>	<b>294.0</b>	<b>35.0</b>	<b>52.5</b>
임실읍	34.8	82.8	25.7	64.6	2.3	3.5
청웅면	-	-	-	-	-	-
운암면	13.4	33.8	9.4	27.3	0.8	1.2
신평면	10.2	24.4	7.0	21.0	1.2	1.8
성수면	27.0	61.7	18.5	49.8	-	-
오수면	46.7	77.5	12.0	34.7	14.8	22.2
신덕면	21.2	49.5	10.9	28.0	2.0	3.0
삼계면	11.7	28.1	8.4	23.2	3.3	4.9
관촌면	3.5	5.7	-	-	2.8	4.2
강진면	19.5	32.6	10.6	26.5	0.8	1.2
덕치면	16.8	31.0	8.5	18.9	7.0	10.5
지사면	-	-	-	-	-	-

자료 : 산림공원과, 「임업통계연보」 산림청

주) 항목명 변경(2019년) : 경제수조림→경제림조성, 유후토지조림→지역특화조림,  
산불피해복구조림→미세먼지 저감 조림, 금강소나무후계숲→밀원수림 조성



# REFORESTATION

unit : ha, 1000 seedlings

지역특화조림		미세먼지저감조림		밀원수림조성		기 타		Year & eup, myeon
Fallow Land reforestation		Forest fire reforestation		Geumgang pine tree		Others		
면적 Area	본수 Seedings	면적 Area	본수 Seedings	면적 Area	본수 Seedings	면적 Area	본수 Seedings	
38.1	86.5	-	-	-	-	20.0	7.4	2018
20.0	28.0	42.6	96.2	-	-	-	-	2019
20.0	6.2	30.0	55.0	-	-	8.8	19.4	2020
-	-	3.8	5.7	-	-	3.0	9.0	Imsil-eup
-	-	-	-	-	-	-	-	Cheongung-myeon
-	-	2.8	4.2	-	-	0.4	1.1	Unam-myeon
-	-	-	-	-	-	2.0	1.6	Sinpyeong-myeon
4.5	0.4	4.0	11.5	-	-	-	-	Seongsu-myeon
6.5	0.5	13.4	20.1	-	-	-	-	Osu-myeon
-	-	6.0	13.5	-	-	2.3	5.0	Sindeok-myeon
-	-	-	-	-	-	-	-	Samgye-myeon
-	-	-	-	-	-	0.7	1.5	Gwanchon-myeon
8.0	4.6	-	-	-	-	0.1	0.3	Gangjin-myeon
1.0	0.7	-	-	-	-	0.3	0.9	Deokchi-myeon
-	-	-	-	-	-	-	-	Jisa-myeon

Source : Forest Administration Division

## 15. 불법 산림훼손 피해현황

단위: 건, ha, m³, 천원

연별 읍면별	합계 Total				도벌 secret logging				무허가벌채 Unauthorized cutting			
	건수	면적	재적	피해액	건수	면적	재적	피해액	건수	면적	재적	피해액
	Cases	Area	volume	Value of damage	Cases	Area	volume	Value of damage	Cases	Area	volume	Value of damage
2015	13	4.0	120.44	3,358	-	-	-	-	5	0.9	120.44	3,358
2016	10	0.50	8.15	72,089	-	-	-	-	1	0.1	5.58	269
2017	8	2.74	5,165.63	1,524	-	-	-	-	1	0.01	1.63	78
2018	10	2.30	87.08	3,979	-	-	-	-	1	1	87.08	3,979
2019	19	3.78	219	3,980	-	-	-	-	2	2.84	219	3,980
<b>2020</b>	<b>12</b>	<b>1.2589</b>	<b>107</b>	<b>4,705</b>	-	-	-	-	-	-	-	-
임실읍	1	0.4430	107	4,705	-	-	-	-	-	-	-	-
청응면	-	-	-	-	-	-	-	-	-	-	-	-
운암면	4	0.1102	-	-	-	-	-	-	-	-	-	-
신평면	-	-	-	-	-	-	-	-	-	-	-	-
성수면	1	-	-	-	-	-	-	-	-	-	-	-
오수면	-	-	-	-	-	-	-	-	-	-	-	-
신덕면	2	0.1396	-	-	-	-	-	-	-	-	-	-
삼계면	-	-	-	-	-	-	-	-	-	-	-	-
관촌면	-	-	-	-	-	-	-	-	-	-	-	-
강진면	1	0.08	-	-	-	-	-	-	-	-	-	-
덕치면	3	0.4861	-	-	-	-	-	-	-	-	-	-
지사면	-	-	-	-	-	-	-	-	-	-	-	-

자료 : 산림공원과, 「임업통계연보」 산림청

## Uncontrolled Forest Damages by Cause

Unit : case, ha, m³, 1,000 won

불법산지전용 illegal conversion of forest to other uses				산불 Mt. fire				기타 Others				Year & eup, myeon
건수	면적	재적	피해액	건수	면적	재적	피해액	건수	면적	재적	피해액	
			Value of				Value of				Value of	
Cases	Area	volume	damage	Cases	Area	volume	damage	Cases	Area	volume	damage	
8	0.2	-	-	-	-	-	-	-	-	-	-	2015
7	0.40	2.57	71,820	-	-	-	-	2	-	-	-	2016
6	1.63	5,164.00	1,446	1.00	1.10	-	-	-	-	-	-	2017
8	1	-	-	1	0	-	-	-	-	-	-	2018
12	1	-	-	2	0	-	-	3	-	-	-	2019
<b>10</b>	<b>0.8159</b>	-	-	<b>1</b>	<b>0.443</b>	<b>107</b>	<b>4,705</b>	<b>1</b>	-	-	-	<b>2020</b>
-	-	-	-	1	0.443	107	4,705	-	-	-	-	Imsil-eup
-	-	-	-	-	-	-	-	-	-	-	-	Cheongung-myeon
4	0.1102	-	-	-	-	-	-	-	-	-	-	Unam-myeon
-	-	-	-	-	-	-	-	-	-	-	-	Sinpyeong-myeon
-	-	-	-	-	-	-	-	1	-	-	-	Seongsu-myeon
-	-	-	-	-	-	-	-	-	-	-	-	Osu-myeon
2	0.1396	-	-	-	-	-	-	-	-	-	-	Sindeok-myeon
-	-	-	-	-	-	-	-	-	-	-	-	Samgye myeon
0	-	-	-	-	-	-	-	-	-	-	-	Gwanchon-myeon
1	0.08	-	-	-	-	-	-	-	-	-	-	Gangjin-myeon
3	0.4861	-	-	-	-	-	-	-	-	-	-	Deokchi-myeon
-	-	-	-	-	-	-	-	-	-	-	-	Jisa-myeon

## 16. 어가 및 어가인구

단위 : 가구, 명

연 도 별	어 가 Fishery households					어 가 인 구	
	전 가 Total	전 업	겸 업	종 류		총 인 구 Total	호당인구 Person per household
		Full time	Part time	제1종 class I	제2종 class II		
2005	38	21	17	6	11	125	...
해수면	4	4	-	-	-	15	...
내수면	34	17	17	6	11	110	...
2010	54	27	27	14	13	164	...
해수면	11	6	5	4	1	35	...
내수면	43	21	22	10	12	129	...
2015	28	14	14	10	4	83	...
해수면	6	2	4	2	2	21	...
내수면	22	12	10	8	2	62	...
2020	22	5	17	9	8	45	2.0
해수면	-	-	-	-	-	-	-
내수면	22	5	17	9	8	45	2.0

자료 : 「농업어업조사」, 「농림어업총조사(5,0년)」 통계청 농어업통계과

# Fishery Households and Fishery Households Population

pUnit : Household, Person

Fishery population		어업종사자 Fishery workers				Year
남	여		호당종사자 Worker per household	남	여	
Male	Female			Male	Female	
65	60	65	...	38	27	2005
9	6	7	...	4	3	Sea Fishery
56	54	58	...	34	24	Inland water Fishery
84	80	95	...	58	37	2010
18	17	18	...	12	6	Sea Fishery
66	63	77	...	46	31	Inland water Fishery
41	42	42	...	29	13	2015
9	12	9	...	6	3	Sea Fishery
32	30	33	...	23	10	Inland water Fishery
<b>26</b>	<b>19</b>	<b>27</b>	<b>1.2</b>	<b>18</b>	<b>9</b>	<b>2020</b>
-	-	-	-	-	-	Sea Fishery
<b>26</b>	<b>19</b>	<b>27</b>	<b>1.2</b>	<b>18</b>	<b>9</b>	Inland water Fishery

Source : Statistics Korea

## 17. 어선보유

단위: 척, 톤

연 별	총 계 Grand Total						1톤 미만 (척수) Less than 1 ton
	합 계 Total		동 력 Power		무동력 Non-power		
	척 수	톤수	척수	톤수	척수	톤수	
	No. of boats	Ton	No. of boats	Ton	No. of boats	Ton	
2015	16	4.5	16	4.5	-	-	16
2016	16	4.5	16	4.5	-	-	16
2017	17	4.9	17	4.9	-	-	17
2018	17	4.9	17	4.9	-	-	17
2019	18	5.1	18	5.1	-	-	18
2020	18	5.1	18	5.1	-	-	18

자료 : 농업축산과, 「등록어선통계」 해양수산부

## Fishing Vessel Ownership

unit: boat, ton

1 ~ 5톤 미만	5 ~ 10톤미만	10~20톤미만	20~30톤미만	30~50톤미만	50~100톤미만	100톤 이상	Year
1~5 ton	5~10 ton	10~20 ton	20~30 ton	30~50 ton	50~100 ton	100 ton or larger	
-	-	-	-	-	-	-	2015
-	-	-	-	-	-	-	2016
-	-	-	-	-	-	-	2017
-	-	-	-	-	-	-	2018
-	-	-	-	-	-	-	2019
-	-	-	-	-	-	-	2020

Source: Maritime Affairs &amp; Fisheries Division

## 18. 친환경농축산물 출하현황

단위 : 건, 가구, ha, 톤

연 별	농산물 Agricultural products											
	합 계 Total				유기 농산물				무농약 농산물			
	건 수	농가수	면적	출하량	건 수	농가수	면적	출하량	건 수	농가수	면적	출하량
	No. of Cases	No. of Households	Area	Shipments	No. of Cases	No. of Households	Area	Shipments	No. of Cases	No. of Households	Area	Shipments
2017	98	99	128	670	12	12	16	64	86	87	112	606.0
2018	68	68	99	737	8	8	18	135	60	60	81	602.0
2019	71	71	106	1,024	9	9	18	142	62	62	88	882
2020	78	78	106	1,259	9	9	18	260	69	69	88	999

자료 : 농업축산과, 국립농산물품질관리원 전북지원 임실사무소



## Shipments of Eco-Friendly Agricultural-Livestock Products

unit : case, household, ha, ton

농산물				축산물			축산물    L <span>ivestock</span> p <span>roducts</span>						Year
저농약 농산물				합계 Total			유기축산물 Organic			무항생제축산물 Antibiotic free			
건 수	농가수	면적	출하량	건 수	농가수	출하량	건 수	농가수	출하량	건 수	농가수	출하량	
No. of Cases	No. of Households	Area	Shipments	No. of Cases	No. of Households	Shipments	No. of Cases	No. of Households	Shipments	No. of Cases	No. of Households	Shipments	
-	-	-	-	46	46	17,216	-	-	-	46	46	17,216	2017
-	-	-	-	35	35	10,566	-	-	-	35	35	10,566	2018
-	-	-	-	32	32	11,480	0	0	0	32	32	11,480	2019
-	-	-	-	32	32	14,890	1	1	3,600	31	31	11,290	2020



## VII. 광업 · 제조업

Mining and Manufacturing



## VII. 광업 · 제조업

### Mining and Manufacturing

## 1. 광업·제조업 현황

단위 : 개, 명, 백만원

연 별	합 계 (광업 + 제조업)			
	사업체수 No. of establishments	종사자수 No. of workers	연간급여액 (퇴직금제외) Wages & salaries	출 하 액 Value of shipments
2015	25	1,038	30,403	340,726
2016	28	1,047	35,818	326,874
2017	26	1,081	39,871	454,424
2018	25	1,167	45,547	450,104
<b>2019</b>	<b>27</b>	<b>1,161</b>	<b>46,105</b>	<b>409,006</b>
광업	-	-	-	-
제조업	27	1,161	46,105	409,006

자료 : 「광업제조업조사」 통계청  
2020년 확정결과는 2022년 6월말 발표예정임

## MINING AND MANUFACTURING

Unit : Each, Person, Million won

Total					Year
완제품·반제품·재공품 재고액		주요생산비 Major production costs	부가가치 Value added	유형자산연말잔액 (건설중인자산제외) Value of tangible assets at end of year	
연초 beginning of Year	연말 end of Year				
67,130	73,965	230,410	114,397	210,959	2015
45,203	41,413	210,149	112,935	260,552	2016
38,683	27,158	297,901	144,998	205,203	2017
47,858	56,648	306,180	151,713	207,572	2018
56,246	68,518	282,378	138,900	286,764	2019
-	-	-	-	-	Mining
56,246	68,518	282,378	138,900	286,764	Manufacturing

Source : Statistics Korea

## 2. 사업체 규모별(중분류별) 광업·제조업

단위 : 개, 명, 백만원

연 별	사업체수 No. of establishments	종사자수 No. of workers	연간급여액 (퇴직금제외) Wages & salaries
2014	23	1,071	37,598
2015	25	1,038	30,403
2016	28	1,047	35,818
2017	26	1,081	39,871
2018	25	1,167	45,547
<b>2019</b>	<b>27</b>	<b>1,161</b>	<b>46,105</b>
<b>광</b>	<b>-</b>	<b>-</b>	<b>-</b>
석 탄, 원 유 및 천 연 가 스 광 업	-	-	-
금 속 광 업	-	-	-
비 금 속 광 물 광 업 : 연 료 용 제 외	-	-	-
<b>제 조 업</b>	<b>27</b>	<b>1,161</b>	<b>46,105</b>
식 료 품	14	708	27,043
음 료	-	-	-
담 배	-	-	-
섬 유 ( 의 복 제 외 )	1	×	×
의 복, 의 복 액 세 서 리 및 모 피	-	-	-
가 족, 가 방 및 신 발	-	-	-
목 재 및 나 무 제 품 (가 구 제 외)	-	-	-
펄 프, 종 이 및 종 이 제 품	2	×	×
인 쇄 및 기 록 매 체 복 제 업	-	-	-
코 크 스, 연 탄 및 석 유 정 제 품	-	-	-
화 학 물 질 및 화 학 제 품	1	×	×
의 료 용 물 질 및 의 약 품	-	-	-
고 무 및 플 라 스 틱 제 품	-	-	-
비 금 속 광 물 제 품	3	74	2,599
1 차 금 속	2	×	×
금 속 가 공 제 품 (기 계 및 가 구 제 외)	2	×	×
전 자 부 품, 컴 퓨 터 영 상 음 향 및 통 신 장 비	-	-	-
의 료, 정 밀, 광 학 기 기 및 시 계	-	-	-
전 기 장 비	1	×	×
기 타 기 계 및 장 비	-	-	-
자 동 차 및 트 레 일 러	-	-	-
기 타 운 송 장 비	-	-	-
가 구 제 조	1	×	×
기 타 제 품	-	-	-

자료 : 행정지원과, 「광업제조업조사」 통계청

주 : 사업체가 2개 이하인 경우 사업체의 비밀보호를 위해 "×"로 표시하였음



## Mining and Manufacturing by Division of Industry

Unit : Each, Person, Million won

출 하 액 Value of shipments	주요생산비 Major production costs	부가가치 Census Value added	유형자산연말잔액 (건설중인자산제외) Amount of tangible assets at end of year	Year
416,311	315,205	111,176	207,882	2014
340,726	230,410	114,397	210,959	2015
326,874	210,149	112,935	260,552	2016
454,424	297,901	144,998	205,203	2017
450,104	306,180	151,713	207,572	2018
<b>409,006</b>	<b>282,378</b>	<b>138,900</b>	<b>286,764</b>	<b>2019</b>
-	-	-	-	<b>B(광 업)</b>
-	-	-	-	B05
-	-	-	-	B06
-	-	-	-	B07
<b>409,006</b>	<b>282,378</b>	<b>138,900</b>	<b>286,764</b>	<b>C(제조업)</b>
257,347	175,092	86,733	89,068	C10
-	-	-	-	C11
-	-	-	-	C12
×	×	×	×	C13
-	-	-	-	C14
-	-	-	-	C15
-	-	-	-	C16
×	×	×	×	C17
-	-	-	-	C18
-	-	-	-	C19
×	×	×	×	C20
-	-	-	-	C21
-	-	-	-	C22
12,794	7,164	5,712	5,647	C23
×	×	×	×	C24
×	×	×	×	C25
-	-	-	-	C26
-	-	-	-	C27
×	×	×	×	C28
-	-	-	-	C29
-	-	-	-	C30
-	-	-	-	C31
×	×	×	×	C32
-	-	-	-	C33

Source : Administrative Management Division, Statistics Korea

### 3. 제조업 중분류별 사업체수 및 종사자수

단위 : 개소, 명

연 별	합 계		식료품		음 료		담 배		섬유제품; 의복 제외	
	total		Food Products		Beverage		Tobacco Products		Textiles, Except Apparel	
	사업체수 Factories	종사자수 Employees	사업체수 Factories	종사자수 Employees	사업체수 Factories	종사자수 Employees	사업체수 Factories	종사자수 Employees	사업체수 Factories	종사자수 Employees
2014	23	1,071	13	561	-	-	-	-	1	x
2015	25	1,038	14	534	-	-	-	-	1	x
2016	28	1,047	14	563	-	-	-	-	2	x
2017	26	1,081	15	619	-	-	-	-	2	x
2018	25	1,167	15	725	-	-	-	-	1	x
2019	27	1,161	14	708	-	-	-	-	1	x

자료 : 「광업제조업조사」 통계청

주 : 사업체가 2개 이하인 경우 사업체의 비밀보호를 위해 "x"로 표시하였음

## Number of Establishments and Workers, by Division of Manufacturing Industry

Unit : Each, Person

의복, 액세서리 및 모피제품 Wearing apparel, Clothing Accessories & Fur Articles		가죽, 가방 및 신발 Tanning & Dressing of Leather, Luggage & Foot wear		목재 및 나무제품 ; 가구제외 Wood Products of Wood & Cork Except Furniture		펄프, 종이 및 종이제품 Pulp, Paper & Paper Products		인쇄 및 기록매체 복제업 Printing & Reproduction of Recorded Media		Year
사업체수 Factories	종사자수 Employees	사업체수 Factories	종사자수 Employees	사업체수 Factories	종사자수 Employees	사업체수 Factories	종사자수 Employees	사업체수 Factories	종사자수 Employees	
-	-	-	-	-	-	1	x	-	-	
-	-	-	-	-	-	1	x	-	-	2015
-	-	-	-	-	-	2	x	-	-	2016
-	-	-	-	-	-	2	x	-	-	2017
-	-	-	-	-	-	2	x	-	-	2018
-	-	-	-	-	-	2	x	-	-	2019

Source : Statistics Korea

## 제조업 중분류별 사업체수 및 종사자수(속1)

단위 : 개소, 명

연 별	코크스, 연탄 및 석유정제품  Coke, hard-coal & lignite fuel briquettes & Refined Petroleum Products		화합물질 및 화학제품 ; 의약품 제외  Chemicals & Chemical Products except Pharmaceuticals, Medicinal Chemicals	
	사업체수	종사자수	사업체수	종사자수
	Factories	Employees	Factories	Employees
2014	-	-	1	x
2015	-	-	1	x
2016	-	-	1	x
2017	-	-	1	x
2018	-	-	1	x
2019	-	-	1	x

자료 : 「광업제조업조사」 통계청

주 : 사업체가 2개 이하인 경우 사업체의 비밀보호를 위해 "x"로 표시하였음

## Number of Establishments and Workers, by Division of Manufacturing Industry(Cont'd 1)

Unit : Each, Person

의료용 물질 및 의약품 Pharmaceuticals, Medicinal Chemicals & Botanical Products		고무 및 플라스틱제품 Rubber & Plastic Products		비금속광물제품 Other Non-metallic Mineral Products		Year
사업체수 Factories	종사자수 Employees	사업체수 Factories	종사자수 Employees	사업체수 Factories	종사자수 Employees	
-	-	-	-	3	53	2014
-	-	-	-	4	86	2015
-	-	-	-	4	84	2016
-	-	-	-	3	73	2017
-	-	-	-	3	73	2018
-	-	-	-	3	74	2019

Source : Statistics Korea

## 제조업 중분류별 사업체수 및 종사자수(속2)

단위 : 개소, 명

연 별	제1차 금속산업		금속가공제품 (기계및가구제외)		전자부품,컴퓨터,영상,음향 및 통신장비		의료,정밀,광학기기 및 시계		전기장비	
	Basic Metals		Fabricated Metal Products Except Machinery Furniture		Electronic Components, Computer, Radio Television & Communication Equipment & Apparatuses		Medical,Precision & Optical Instruments, Watches & Clocks		Electrical Equipment	
	사업체수	사업체수	종사자수	종사자수	사업체수	종사자수	사업체수	종사자수	사업체수	종사자수
	Factories	Factories	Employees	Employees	Factories	Employees	Factories	Employees	Factories	Employees
2014	2	x	3	x	-	-	-	-	-	-
2015	1	x	1	x	-	-	-	-	-	-
2016	1	x	1	x	-	-	-	-	1	x
2017	1	x	1	x	-	-	-	-	-	-
2018	1	x	1	x	-	-	-	-	-	-
2019	2	x	-	-	2	x	-	-	1	x

자료 : 「광업제조업조사」 통계청

주 : 사업체가 2개 이하인 경우 사업체의 비밀보호를 위해 "x"로 표시하였음

## Number of Establishments and Workers, by Division of Manufacturing Industry(Cont'd 2)

Unit : Each, Person

기타 기계 및 장비		자동차 및 트레일러		기타 운송장비		가 구		기타 제품		Year
Other Machinery & Equipment		Motor Vehicles, Trailers & Semitrailers		Other Transport Equipment		Furniture		Other Manufacturing		
사업체수	종사자수	사업체수	종사자수	사업체수	종사자수	사업체수	종사자수	사업체수	종사자수	
Factories	Employees	Factories	Employees	Factories	Employees	Factories	Employees	Factories	Employees	
1	x	-	-	-	-	1	x	-	-	2014
1	x	-	-	-	-	1	x	-	-	2015
1	x	-	-	-	-	1	x	-	-	2016
-	-	-	-	-	-	1	x	-	-	2017
-	-	-	-	-	-	1	x	-	-	2018
-	-	-	-	-	-	1	x	-	-	2019

Source : Statistics Korea

## 4. 산업 및 농공단지

단위 : 개

연 별 읍 면 별	단 지 수	단지명	총 면 적 (1000㎡)	분양대상면적	분양면적
	No. of complex	Names of Complexes	Total area	Rental area	Rented area
2015	4	-	639	283	283
2016	4	-	672	511	275
2017	4	-	671	519	283
2018	4	-	670	519	519
2019	4	-	670	511	275
<b>2020</b>	<b>4</b>	<b>-</b>	<b>670</b>	<b>518</b>	<b>518</b>
임실읍	1	임실농공단지	147	133	133
임실읍	1	임실제2농공단지	338	236	236
신평면	1	신평농공단지	53	49	49
오수면	1	오수농공단지	132	100	100

자료 : 경제교통과, 「전국산업단지현황통계」 한국산업단지공단



## INDUSTRIAL AND AGRICULTURAL COMPLEX

unit: each

입주업체수			종업원수(명)	생산액(억원)	수출액(천불)	Year & eup,myeon
Number of establishments	가동업체	가동율(%)				
	Number of operating establishments	Operation	Employees	Gross output	Exports	
31	27	87	662	206	89,132	2015
35	31	283	665	1,865	228,807	2016
35	33	290	627	3,530	171,394	2017
31	31	100	596	5,485	241,172	2018
31	31	100	545	1,817	70,430	2019
<b>31</b>	<b>31</b>	<b>100</b>	<b>572</b>	<b>1,443</b>	<b>46,444</b>	<b>2020</b>
2	2	100	205	761	45,653	Imsil-eup
-	-	0	-	-	-	Imsil-eup
9	9	100	207	411	324	Sinpyeong-myeon
20	20	100	160	271	467	Osu-myeon

Source : Economy &amp; Transportation Division

## 5. 석유류 소비량

단위 : KI

연 월 별	합계  Total	휘발유  Gasoline	등유  Kerosene	경유  Diesel
2015	59,540	9,206	7,108	34,670
2016	67,886	10,449	8,569	40,661
2017	68,702	11,750	8,790	39,943
2018	67,064	11,660	8,094	39,817
2019	75,127	13,171	8,418	46,190
<b>2020</b>	<b>71,126</b>	<b>12,686</b>	<b>9,029</b>	<b>43,964</b>
1월	5,673	1,021	1,235	2,852
2월	4,805	684	938	2,765
3월	5,198	674	791	3,369
4월	6,040	954	872	3,701
5월	6,880	1,202	919	4,183
6월	5,757	1,155	295	3,874
7월	5,057	1,167	155	3,390
8월	5,552	1,309	347	3,431
9월	5,633	1,123	515	3,622
10월	5,958	1,149	593	3,815
11월	7,443	1,245	926	4,789
12월	7,130	1,003	1,443	4,173

자료 : 경제교통과

주 : 1) 경질중유, 중유, 제트유 등 포함

# PETROLEUM CONSUMPTION

Unit :Kl

병커C유 Bunker C	LPG	기타 Others	Year & Month
1,702	5,172	1,682	2015
1,515	5,192	1,500	2016
1,680	2,825	3,715	2017
1,780	4,841	872	2018
1,812	4,878	658	2019
<b>412</b>	<b>4,471</b>	<b>564</b>	<b>2020</b>
16	411	138	Jan.
9	345	64	Feb.
23	323	18	Mar.
53	354	106	Apr.
98	450	28	May
57	331	45	June
27	283	35	July
7	458	-	Aug.
15	358	-	Sept.
30	365	6	Oct.
53	405	25	Nov.
24	388	99	Dec.

Source : Economy &amp; Transportation Division



## VIII. 전기 · 가스 · 수도

Electricity, Gas, and Water-Supply



## VIII. 전기 · 가스 · 수도

Electricity, Gas, and Water-Supply

## 1. 용도별 전력사용량

단위 : MWh

연 별	합 계		가정용		공공용		서비스업	
		점유율(%)		점유율(%)		점유율(%)		점유율(%)
	Total	Percentage	Residential	Percentage	Public	Percentage	Service	Percentage
2019	303,070	100	28,164	9	24,762	8	88,631	29
2020	300,693	100	29,193	10	23,781	8	90,266	30

자료 : 경제교통과, 「한국전력통계」 한국전력공사



## Electric Power Consumption by Use

Unit : MWh

산 업 용		Industry						Year
소 계		농림수산업	Agriculture,	광 업		제조업		
	점유율(%)	forestry and	점유율(%)		점유율(%)	Manufac-	점유율(%)	
Sub-Total	Percentage	fishing	Percentage	Mining	Percentage	turing	Percentage	
161,513	53	60,737	20	51	0	100,725	33	2019
157,453	52	61,836	21	50	0	95,567	32	2020

Source : Economy &amp; Transportation Division, Korea Electric Power Corporation

## 2. 제조업종별 전력사용량

단위 : kWh

연 별	합 계 Total	식료품 Food, beverage	섬유·의복 Textile, clothes	목재·나무 Lumber, wood	펄프·종이 Pulp, paper
2019	100,725	39,818	51	1,426	4,381
2020	95,567	39,618	38	1,432	3,555

연 별	기타기계 Other Machinery	사무기기 Office apparatus	전기기기 Electricity apparatus	영상·음향 Sound, image	의료·광학 Medical, optical
2019	920		1		117
2020	956	-	1	-	106

자료 : 경제교통과, 「한국전력통계」 한국전력공사

주 : 항목명 변경, 전력공사 자료로 항목 현행화(제조업 중분류 아님)(2018년)

## Electric Power Consumption by Division of Industry

Unit : MWh

출판·인쇄 Publication, printing	석유·화학 Petroleum, chemistry	요 업 Ceramic industry	1 차 금속 Basic metal	조립금속 Fabricated metal	Year
	1,335	4,610	47,578	404	2019
-	1,298	4,480	43,551	445	2020

자 동 차 Motorcar	기타운송 Other transport	가구및기타 Furniture, others	재생재료 Recycling	Year
73			11	2019
78	-	-	9	2020

Source : Economy &amp; Transportation Division, Korea Electric Power Corporation

## 3. 가스 공급량

단위 : 개소

연 별 월 별	도시가스 Liquefied natural gas(LNG)		프 로 판
	판 매 소 수 Number of selling stores	판 매 량(1000m³) Amount sold	판 매 소 수 Number of selling stores
2015	1	14,199	7
2016	1	10,872	7
2017	1	13,964	7
2018	1	12,353	7
2019	1	12,164	7
<b>2020</b>	<b>1</b>	<b>10,888</b>	<b>7</b>
1월	1	1,096	7
2월	1	1,158	7
3월	1	1,194	7
4월	1	1,067	7
5월	1	828	7
6월	1	614	7
7월	1	600	7
8월	1	276	7
9월	1	964	7
10월	1	933	7
11월	1	1,042	7
12월	1	1,116	7

자료 : 경제교통과

주 : 프로판 및 부탄 판매량 단위 kQ에서 t으로 변경

## Gas Supply

Unit : Place

Propane gas(LPG)	부 탄 Butane gas		Year & Month
판 매 량( t ) Amount sold	판 매 소 수 Number of selling stores	판 매 량( t ) Amount sold	
1,392	1	3,782	2015
1,578	1	3,614	2016
4,350	3	2,093	2017
858	3	1,821	2018
901	3	1,793	2019
<b>899</b>	<b>3</b>	<b>1,562</b>	<b>2020</b>
97	3	126	Jan.
74	3	116	Feb.
72	3	105	Mar.
75	3	120	Apr.
85	3	164	May
67	3	114	June
31	3	129	July
87	3	165	Aug.
57	3	142	Sept.
67	3	134	Oct.
85	3	138	Nov.
102	3	109	Dec.

Source : Economy &amp; Transportation Division

## 4. 도시가스보급률 City Gas Supply Rate

단위: %, 가구

Unit: %, household

연 별	보급률 Supply rate	도시가스 수요가구 수(A) No. of supplying households	공급권역 총 가구수(B) No. of total households	Year
2015	8.2	1,168	14,269	2015
2016	8.5	1,216	14,332	2016
2017	10.3	1,502	14,557	2017
2018	14.9	2,140	14,342	2018
2019	15.7	2,326	14,790	2019
2020	17.0	2,520	14,801	2020

자료 : 경제교통과, 「지역에너지통계연보」 에너지경제연구원, 한국도시가스협회

주: 도시가스보급률 = (A) / (B) \* 100

## 5. 상수도 보급현황

### Water Supply Service

단위 : 명

Unit : Person

연별	총인구	급수인구		시설용량 (㎥/일)	급수량 (㎥/일)	1일 1인당 급수량(ℓ)	급수전수 (개)	Year
		보급률(%)	Water-Sup ply rate	Water- supply	Amount of water	Water supply amount	Number of	
	Population			Water supplied population	capacity	supplied	per porsons a day	
2015	30,631	25,096	81.9	11,700	11,425	455	9,781	2015
2016	30,572	25,790	84.4	15,500	12,239	475	10,249	2016
2017	30,575	26,464	86.6	15,500	13,883	525	10,759	2017
2018	30,442	27,027	88.8	15,500	15,117	559	11,306	2018
2019	29,244	25,933	88.7	16,500	14,146	545	11,678	2019
2020	27,604	25,463	92.2	16,500	13,820	543	12,122	2020

자료 : 상하수도과, 「상수도통계」 환경부

## 6. 상 수 도 관

단위 : m

연별	합 계 Grand Total	도수관 Transmission Pipe					
		계 Total	에나멜 코팅 도복 장강관	엑상 에폭시 도복 장강관	주철관 Cast iron	덕타일주철관	기 타 Others
2015	722,109	1,949	1,839	-	110	-	-
2016	757,461	1,949	1,839	-	110	-	-
2017	785,130	1,949	1,839	-	110	-	-
2018	827,656	1,949	1,839	-	-	110	-
2019	853,315	1,949	1,839	-	-	110	-
<b>2020</b>	<b>878,970</b>	<b>1,949</b>	<b>1,839</b>	<b>-</b>	<b>-</b>	<b>110</b>	<b>-</b>

연별	배수관 Conduit Pipe					
	계 Total	에나멜 코팅 도복 장강관	엑상 에폭시 도복 장강관	주철관 Cast iron	덕타일 주철관	기 타 Others
2015	547,572	111,098	-	122,016	-	314,458
2016	582,648	111,098	-	122,016	-	349,534
2017	602,217	111,098	-	122,016	-	369,103
2018	633,373	85,514	25,584	47,652	74,364	400,259
2019	653,110	85,514	25,584	51,202	74,364	416,446
<b>2020</b>	<b>677,748</b>	<b>85,514</b>	<b>25,584</b>	<b>53,116</b>	<b>76,158</b>	<b>437,376</b>

자료 : 상하수도과, 「상수도통계」 환경부



## Water Supply Pipes

Unit : m

송수관 Transmission Pipe					
계 Total	에나멜 코팅 도복 장강관	엑상 에폭시 도복 장강관	주철관 Cast iron	덕타일 주철관	기 타 Others
17,814	1,034	-	16,780	-	-
17,814	1,034	-	16,780	-	-
17,814	1,034	-	16,780	-	-
17,814	1,034	-	10,540	6,240	-
17,814	1,034	-	10,540	6,240	-
<b>17,814</b>	<b>1,034</b>	<b>-</b>	<b>10,540</b>	<b>6,240</b>	<b>-</b>

급수관 Water Service Pipe												Year
계 Total	에나멜 코팅 도복 장강관	엑상 에폭시 도복 장강관	주철관 Cast iron	덕타 일주 철관	PVC관	내충격 수도관	PE관	아연도 강관 Galvanized steel	스텐 레스관 Stain- less steel	동관	기 타 Others	
154,774	-	-	-	-	-	-	-	-	-	154,774	-	2015
155,050	-	-	-	-	-	-	-	-	-	155,050	-	2016
163,150	-	-	-	-	-	-	-	-	-	163,150	-	2017
174,520	-	-	-	-	43,964	276	130,280	-	-	-	-	2018
180,442	-	-	-	-	43,964	276	136,202	-	-	-	-	2019
<b>181,459</b>	<b>-</b>	<b>-</b>	<b>-</b>	<b>-</b>	<b>42,731</b>	<b>413</b>	<b>138,315</b>	<b>-</b>	<b>-</b>	<b>-</b>	<b>-</b>	<b>2020</b>

## 7. 급 수 사 용 량

단위 : m<sup>3</sup>

연별 읍면별	합계	가정용 Domestic	공 공 용 Public
2015	2,501,428	1,335,818	564,652
2016	2,438,852	1,319,120	531,784
2017	2,882,830	1,698,110	561,453
2018	3,192,915	1,718,649	749,446
2019	2,851,470	1,494,589	53,476
<b>2020</b>	<b>2,691,381</b>	<b>1,529,994</b>	-
임실읍	1,026,360	466,003	-
청웅면	67,243	63,167	-
운암면	55,095	47,213	-
신평면	271,684	94,240	-
성수면	119,868	71,269	-
오수면	378,319	217,679	-
신덕면	88,488	80,628	-
삼계면	72,189	70,260	-
관촌면	350,747	209,894	-
강진면	106,519	72,975	-
덕치면	73,216	58,562	-
지사면	81,653	78,104	-

자료 : 상하수도과, 「상수도통계」 환경부

## Water Consumption by Use

Unit : m³

일 반 용	욕탕용	기 타	Year & eup, myeon
General	Public bath	Others	
201,448	2,630	396,880	2015
222,818	6,112	359,018	2016
228,475	19,146	375,646	2017
259,231	16,893	448,696	2018
801,046	9,352	493,007	2019
<b>679,023</b>	<b>3,506</b>	<b>478,858</b>	<b>2020</b>
347,611	1,000	211,746	Imsil- eup
3,559	-	517	Cheongung- myeon
6,804	617	461	Unam- myeon
62,255	551	114,638	Sinpyeong- myeon
33,929	-	14,670	Seongsu- myeon
97,846	299	62,495	Osu- myeon
2,504	-	5,356	Sindeok- myeon
1,601	-	328	Samgye myeon
73,030	-	67,823	Gwanchon- myeon
32,505	1,039	-	Gangjin- myeon
13,830	-	824	Deokchi- myeon
3,549	-	-	Jisa- myeon

## 8. 급 수 사 용 료 부 과

단위 : 천원

연별 읍면별	합계  Total	가정용  Domestic	공 공 용  Public
2015	1,745,268	801,622	572,190
2016	1,903,508	871,488	621,858
2017	2,027,005	915,807	675,160
2018	2,272,165	1,041,918	764,919
2019	2,557,519	1,047,368	58,795
<b>2020</b>	<b>2,704,813</b>	<b>1,291,344</b>	-
임실읍	1,020,180	366,798	-
청웅면	55,880	51,168	-
운암면	50,910	40,530	-
신평면	313,209	78,416	-
성수면	129,488	60,325	-
오수면	374,844	185,898	-
신덕면	78,558	71,665	-
삼계면	68,474	65,868	-
관촌면	353,967	192,701	-
강진면	112,400	61,376	-
덕치면	73,926	48,305	-
지사면	72,977	68,294	-

자료 : 상하수도과, 「상수도통계」 환경부

## CHARGES FOR WATER CONSUMPTION

Unit : Thousand won

일 반 용	욕탕용	기타	Year & eup, myeon
General	Public bathFirst class	Others	
197,916	2,704	170,836	2015
235,414	5,290	169,458	2016
249,422	15,698	170,902	2017
263,806	13,860	187,662	2018
1,175,791	8,446	267,119	2019
<b>1,187,827</b>	<b>6,632</b>	<b>219,010</b>	<b>2020</b>
605,471	1,104	46,807	Imsil- eup
4,381	-	331	Cheongung- myeon
9,425	660	295	Unam- myeon
160,301	590	73,902	Sinpyeong- myeon
59,774	-	9,389	Seongsu- myeon
145,137	3,120	40,689	Osu- myeon
3,465	-	3,428	Sindeok- myeon
2,396	-	210	Samgye myeon
117,835	-	43,431	Gwanchon- myeon
51,023	-	1	Gangjin- myeon
23,936	1,158	527	Deokchi- myeon
4,683	-	-	Jisa- myeon

## 9. 하수도 보급률

단위 : 명, %

연 별	소 계	총인구(명) (A)	미처리인구 (B)	처리대상인구 (C=A-B)
시군별	Water System	Total Population	Non-serviced population	Object population for treatment
2019	-	27,604	-	27,604
<b>2020</b>	-	<b>27,604</b>	-	<b>27,604</b>
임실읍	-	7,737	-	7,737
청웅면	-	1,302	-	1,302
운암면	-	1,613	-	1,613
신평면	-	1,454	-	1,454
성수면	-	1,683	-	1,683
오수면	-	3,727	-	3,727
신덕면	-	1,305	-	1,305
삼계면	-	1,522	-	1,522
관촌면	-	3,343	-	3,343
강진면	-	1,541	-	1,541
덕치면	-	1,169	-	1,169
지사면	-	1,208	-	1,208

자료 : 상하수도과, 「하수도통계」 환경부

## Sewage system

Unit: person, %

공공하수처리시설 처리인구 Population of Benefiting from Sewage				하수도 보급률(%) (b/A) Distribution rate of Sewage	Year  Si, Gun
계  b=b1+b2+b3	물리적(1차)  Mechanic(b1)	생물학적(2차)  Biological(b2)	고도(3차)  Advanced (b3)		
18,707	-	69	18,638	62.9	2019
<b>18,707</b>	<b>-</b>	<b>69</b>	<b>18,638</b>	<b>68.0</b>	<b>2020</b>
7,185	-	-	7,185	92.9	Imsil-eup
521	-	-	521	40.0	Cheongung-myeon
1,230	-	-	1,230	76.3	Unam-myeon
1,248	-	-	1,248	85.8	Sinpyeong-myeon
682	-	-	682	40.5	Seongsu-myeon
2,613	-	-	2,613	70.1	Osu-myeon
831	-	-	831	63.7	Sindeok-myeon
363	-	-	363	23.9	Samgye-myeon
2,857	-	-	2,857	85.5	Gwanchon-myeon
685	-	69	616	44.5	Gangjin-myeon
194	-	-	194	16.6	Deokchi-myeon
298	-	-	298	24.7	Jisa-myeon

## 10. 하 수 사 용 료 부 과

단위 : 백만원

연별 읍면별	업종별 하수도사용료 Charges for Use of Sewage Facilities					
	합 계	가정용	영업용 (일반용)	욕탕용	산업용 (및 공업용)	기타
	Total	Domestic	Business (General)	Bath house	Industrial	Others
2019	600	158	13	365	1	63
<b>2020</b>	<b>663</b>	<b>218</b>	<b>-</b>	<b>354</b>	<b>1</b>	<b>90</b>
임실읍	406	115	-	225	1	65
청웅면	-	-	-	-	-	-
운암면	-	-	-	-	-	-
신평면	56	9	-	46	-	1
성수면	20	2	-	18	-	-
오수면	80	45	-	30	-	5
신덕면	-	-	-	-	-	-
삼계면	-	-	-	-	-	-
관촌면	100	46	-	35	-	19
강진면	-	-	-	-	-	-
덕치면	-	-	-	-	-	-
지사면	1	1	-	-	-	-

자료 : 상하수도과, 「하수도통계」 환경부



## CHARGES FOR USE OF SEWAGE FACILITIES

Unit : 1,000 won

연간부과량 (천톤) (A)	부과액(B) (백만원)	평균단가 $C=(B/A*1000)$ (원/톤)	총괄원가 (D) (백만원)	총괄단위원가 $E=(D/A*1000)$ (원/톤)	현실화율 (%) $F=(C/E*100)$	year & eup, myeon
Total volume charged for the usage of sewage (1000 tons)	Amounts charged for usage (Million won)	Average of Amounts (won/ton)	Expense of Sewage Treatment (Million won)	Cost of Sewage Treatment (won/ton)	Actual rate of benefit & cost	
2,662	600	225	10,180	3,824	4	2019
<b>1,399</b>	<b>664</b>	<b>474</b>	<b>2,075</b>	<b>1,484</b>	<b>32</b>	<b>2020</b>
882	407	461	-	-	-	Imsil- eup
-	-	-	-	-	-	Cheongung- myeon
-	-	-	-	-	-	Unam- myeon
64	56	871	-	-	-	Sinpyeong- myeon
30	20	667	-	-	-	Seongsu- myeon
182	79	434	-	-	-	Osu- myeon
-	-	-	-	-	-	Sindeok- myeon
-	-	-	-	-	-	Samgye myeon
237	101	425	-	-	-	Gwanchon- myeon
-	-	-	-	-	-	Gangjin- myeon
-	-	-	-	-	-	Deokchi- myeon
3	1	303	-	-	-	Jisa- myeon

Source : Water Supply &amp; Sewage Division

## 11. 하 수 관 거

단위 : km<sup>2</sup>, m, 개

연별	계획연장 (m)  Planned length	시설연장 (m)  Constructed length	보급률 (%)  Distribution rate	합류식(m) Unclassified pipe						
				계획면적	계획연장	시설연장	암거 Culvert		개거  Open ditch	측구  Gutter
				(km <sup>2</sup> )  Planned area	Planned length	Constructed length	사각형 quadra-ngle	원형 circle		
2015	268,285	254,779	96	-	-	-	-	-	-	-
2016	294,768	263,437	89	-	-	-	-	-	-	-
2017	452,752	320,350	71	-	-	-	-	-	-	-
2018	370,508	370,508	100	-	-	-	-	-	-	-
2019	370,508	370,508	100	-	-	-	-	-	-	-
2020	375,312	375,312	100	-	-	-	-	-	-	-

자료 : 상하수도과, 「하수도통계」 환경부

주 : 1) 시설연장= 암거+개거+측구

2) 보급율(%)=(시설연장÷계획연장)X100

## SEWERAGE PIPE

Unit : km<sup>2</sup>, m, each

분류식(m) Classified pipe											맨홀 (개소)  Manhole (Numb- ers)	우.오수 받이 (개소)  Storm& ahouse inlet (Numb -ers)	토실. 토구 (개소)  Sewer outlet (Numb -ers)	year
계획 면적 (km²)  Planned area	오수관거 Sewage Pipe Line				우수관거 Rain Water Pipe Line									
	계획 연장	시설 연장	암거		계획 연장	시설 연장	암거		개거	측구				
사각형			원형	사각형			원형							
6.0	140,400	126,894	-	126,894	127,885	127,885	12,763.0	77,290	830	37,002	4,150	-	182	2015
8.9	163,394	132,063	-	132,063	131,374	131,374	14,018.0	79,524	830	37,002	4,150	-	182	2016
8.3	271,875	210,403	-	210,403	180,877	109,948	70,244.0	-	1,248	38,456	4,040	16,388	277	2017
9.6	239,388	239,388	-	239,388	131,119	131,119	13,254.0	78,161	1,247	38,455	3,176	8,144	277	2018
9.9	239,388	239,388	-	239,388	131,120	131,120	13,255.0	78,161	1,248	38,456	4,040	16,288	277	2019
10.0	244,192	244,192	-	244,192	131,120	131,120	13,255.0	78,161	1,248	38,456	4,040	16,288	277	2020

Note : 1) Facility-extension=underdrain+open channel+gutter

2) 보급율(%)=(시설연장÷계획연장)\*100



## Ⅸ. 유통 · 금융 · 보험 및 기타 서비스

Trade, Banking, Insurance and Other Services



## Ⅸ. 유통 · 금융 · 보험 및 기타 서비스

Trade, Banking, Insurance and Other Services

## 1. 가계대출규모

단위: 십억원

연 별	합계 Total	예금취급기관			
		예금은행 Deposit money bank		비은행예금취급기관	
		소계 Sub Total	(주택대출) (Mortgage loan)	소계 Sub Total	(주택대출) (Mortgage loan)
2015	43	37	6	-	-
2016	36	36	6	-	-
2017	37	37	6	-	-
2018	47	47	18	-	-
2019	45	45	16	-	-
2020	49	49	17	-	-

출처: 한국은행 전북본부

※ 비은행예금취급기관 가계대출은 전라북도 통계만 편재



## Volume of house loan

Unit: billion won

Deposit money handling institutes						Year
Institution handling non bank deposit						
상호저축은행 Mutual saving bank	신용협동조합 Credit union federations	상호금융 Mutual finance	새마을금고 Saemaeul funds	기타 others		
-	-	-	-	-	2015	
-	-	-	-	-	2016	
-	-	-	-	-	2,017	
-	-	-	-	-	2018	
-	-	-	-	-	2019	
-	-	-	-	-	2020	

Source : Bank of Korea JeonJu Branch

## 2. 수출입 통관실적

단위 : 천불(통관기준)

연별	합 계 (A+B)	수 출 (A)
월별	Total amount	Export
2015	75,690	53,210
2016	56,314	37,753
2017	140,705	125,489
2018	99,314	82,408
2019	69,408	57,188
<b>2020</b>	<b>66,985</b>	<b>53,977</b>
1월	5,807	4,824
2월	5,609	4,802
3월	7,810	6,446
4월	3,347	2,723
5월	5,628	4,994
6월	5,798	4,354
7월	6,757	4,309
8월	2,519	1,107
9월	3,570	2,456
10월	6,143	5,170
11월	5,468	4,744
12월	8,529	8,048

자료 : 경제교통과, 한국무역협회

주 : 통관기준, 사업체 소재지 기준

**EXPORTS AND IMPORTS CLEARED**

Unit : USD 1,000

수 입 (B) Import	수출입초과 (A-B) Excess of export and import	Year & Month
22,480	30,730	2015
18,561	19,192	2016
15,216	110,273	2017
16,906	65,502	2018
12,220	44,968	2019
<b>13,008</b>	<b>40,969</b>	<b>2020</b>
983	3,841	Jan.
807	3,995	Feb.
1,364	5,082	Mar.
624	2,099	Apr.
634	4,360	May
1,444	2,910	June
2,448	1,861	July
1,412	(305)	Aug.
1,114	1,342	Sept.
973	4,197	Oct.
724	4,020	Nov.
481	7,567	Dec.

Source : Economy &amp; Transportation Division, Korea International Trade Association

## 2-1. 수 출 실 적

단위 : 천불

연도별 월 별	합 계  Total	식 품 및 산 동 물  Foods and live Animals	음료 및 담 배  Beverage and Tabacco	비식용원재료 (연료제외)  Crude Materials Inedible Except Fuels	광물성연료, 윤활유 및 관련물질  Mineral Fuels lubricants and Related Materials	동식물성 유지 및 왁스  Animal and Vegetable Oils, & Fats and Waxes
2018	82,408	90	1	-	-	-
2019	57,188	149	-	-	-	-
<b>2020</b>	<b>53,978</b>	<b>181</b>	<b>8</b>	<b>-</b>	<b>-</b>	<b>-</b>
1 월	4,824	-	-	-	-	-
2 월	4,802	-	-	-	-	-
3 월	6,446	-	-	-	-	-
4 월	2,723	-	-	-	-	-
5 월	4,995	3	-	-	-	-
6 월	4,355	18	1	-	-	-
7 월	4,309	24	-	-	-	-
8 월	1,107	68	2	-	-	-
9 월	2,456	4	-	-	-	-
10 월	5,169	2	-	-	-	-
11 월	4,744	13	2	-	-	-
12 월	8,048	49	3	-	-	-

자료 : 경제교통과, 한국무역협회

주 : 품목은 SITC기준, 분류단위는 제1단위

## Exports

Unit : USD 1,000

화학물 및 관련제품  Chemicals and Related Products	재 료 별 제조제품 Manufactured Goods Classifield Chiefly by Material	기 계 및 운수장비 Machinery and Transport Equipment	기 타 제조제품 Miscellaneous Manufactured Articles	달리분류되지 않은 상품 및 취급물 Commodities and Transactions n.e.c.	Year & Month
4	81,810	278	225	-	2018
-	55,239	621	306	873	2019
-	<b>51,291</b>	<b>2,049</b>	<b>449</b>	-	<b>2020</b>
-	4,259	458	107	-	January
-	4,342	388	72	-	February
-	6,148	295	3	-	March
-	2,621	-	102	-	April
-	4,900	-	92	-	May
-	4,321	-	15	-	June
-	4,083	202	-	-	July
-	1,021	-	16	-	August
-	2,371	81	-	-	September
-	5,022	145	-	-	October
-	4,562	167	-	-	November
-	7,641	313	42	-	December

Source : Economy &amp; Transportation Division, Korea International Trade Association

## 2-2. 수 입 실 적

단위 : 천불

연도별 월 별	합 계  Total	식 품 및 산 동 물  Foods and Live Animals	음료 및 담 배  Beverage and Tobacco	비식용원재료 (연료제외)  Crude Materials Inedible Except Fules	광물성연료, 윤활 유 및 관련물질  Mineral Flues lubricants and Related Materials	동식물성 유지 및 왁스  Animal and Vegetable Oils, & Fats and Waxes
2018	16,906	3,284	1	141	-	-
2019	12,220	3,931	-	76	-	-
<b>2020</b>	<b>13,001</b>	<b>2,852</b>	<b>-</b>	<b>120</b>	<b>-</b>	<b>-</b>
1 월	984	68	-	-	-	-
2 월	807	270	-	-	-	-
3 월	1,363	372	-	21	-	-
4 월	624	72	-	96	-	-
5 월	632	307	-	-	-	-
6 월	1,444	222	-	-	-	-
7 월	2,447	169	-	-	-	-
8 월	1,411	199	-	1	-	-
9 월	1,114	329	-	2	-	-
10 월	973	343	-	-	-	-
11 월	723	252	-	-	-	-
12 월	479	249	-	-	-	-

자료 : 경제교통과, 한국무역협회

주 : 품목은 SITC기준, 분류단위는 제1단위

## Imports

Unit : USD 1,000

화학물 및 관련제품  Chemicals and Related Products	재 료 별 제조제품 Manufactured Goods Classifield Chiefly by Material	기 계 및 운수장비 Machinery and Transport Equipment	기 타 제조제품 Miscellaneous Manufactured Articles	달리분류되지 않은 상품 및 취급물 Commodities and Transactions n.e.c.	Year & Month
-	342	7,622	4,294	1,222	2018
517	6,203	620	873	-	2019
<b>262</b>	<b>4,651</b>	<b>3,251</b>	<b>1,865</b>	<b>-</b>	<b>2020</b>
2	512	373	29	-	January
4	504	17	12	-	February
44	667	202	57	-	March
1	126	303	26	-	April
1	144	158	22	-	May
56	626	422	118	-	June
1	834	513	930	-	July
11	744	359	97	-	August
1	112	360	310	-	September
66	111	305	148	-	October
39	165	202	65	-	November
36	106	37	51	-	December

Source : Economy &amp; Transportation Division, Korea International Trade Association





# X. 주택 · 건설

Housing and Construction



## X. 주택 · 건설

Housing and Construction

## 1. 주택 현황 및 보급률

단위 : 가구, 호

연별 읍면별	일반가구수 <sup>1)</sup> No. of general households (A)	합계 Total (B)	주 택 수	
			단독주택 Detached dwellings	다가구 주택 Multi family houses
2015	11,347	12,586	10,736	256
2016	11,691	12,565	10,511	283
2017	11,852	12,571	10,752	49
2018	11,940	12,679	10,632	53
2019	11,985	12,843	10,620	62
<b>2020</b>	<b>12,122</b>	<b>12,782</b>	<b>10,592</b>	<b>60</b>
임실읍	2,835	2,991	1,602	54
청웅면	641	668	666	2
운암면	745	832	694	-
신평면	729	675	669	-
성수면	746	742	742	-
오수면	1,753	1,889	1,517	2
신덕면	622	624	624	-
삼계면	738	841	841	-
관촌면	1,399	1,432	1,167	-
강진면	729	820	802	2
덕치면	594	647	647	-
지사면	591	621	621	-

자료 : 주택토지과

주 : 1) 일반가구를 대상으로 집계(비혈연가구, 1인가구 포함), 단, 집단가구(6인이상 비혈연가구, 기숙사, 사회시설 등) 및 외국인 가구는 제외

참고사항 : 국토해양부 새로운 산정방식 적용, 다가구 단독주택 산정방식이 변경(동 → 호), 2005년부터~게재

# TYPE OF HOUSING UNITS AND HOUSING SUPPLY RATE

Unit : households, house

Number of houses by type of housing unit				주택보급률(%) Housing supply rate (B)/(A)*100	Year & eup,myeon
아파트 Apartment	연립주택 Rowhouses	다세대주택 Apartment units in a private houses	비거주용 건물내주택 House within commercial building		
1,246	175	173	-	110.9	2015
1,409	175	187	-	107.5	2016
1,326	175	187	-	106.1	2017
1,556	175	187	129	106.2	2018
1,723	175	193	132	107.2	2019
<b>1,670</b>	<b>156</b>	<b>172</b>	<b>132</b>	<b>105.4</b>	<b>2020</b>
1,178	64	55	38	105.5	Imsil- eup
-	-	-	-	104.2	Cheongung- myeon
48	19	58	13	111.7	Unam- myeon
-	-	-	6	92.6	Sinpyeong- myeon
-	-	-	-	99.5	Seongsu- myeon
282	46	-	42	107.8	Osu- myeon
-	-	-	-	100.3	Sindeok- myeon
-	-	-	-	114.0	Samgye myeon
162	27	52	24	102.4	Gwanchon- myeon
-	-	7	9	112.5	Gangjin- myeon
-	-	-	-	108.9	Deokchi- myeon
-	-	-	-	105.1	Jisa- myeon

Source : Ministry of Land Infrastructure and Transport

## 2. 주택소유현황

단위: 호, %

연별	총 주택수 <sup>1)</sup>	개인소유 주택수 <sup>2)</sup>	동일시군구 거주자 소유주택	동일시도내 타시군구 거주자 소유주택
2018	12,679	9,659	6,937	1,453
2019	12,843	9,843	7,052	1,478
2020	12,830	9,948	7,204	1,460

자료 : 「주택소유통계」 통계청

주: 2인 이상이 공동으로 소유한 주택의 경우 거주 지역별로 소유자의 지분을 합산하여 지분이 가장 높은 지역을 소유 지역으로 할당

1) 총주택 : 단독주택, 아파트, 연립주택, 다세대주택, 비거주용건물내 주택

2) 개인소유 주택수 : 각 시도에 거주하는 주택 소유자가 전국에 소유하고 있는 모든 주택에 대한 지분을 합산하여 산출한 가상의 주택 수로 주택 소재지 기준 주택수와 다름

3) 일반가구 : 가족으로 구성된 가구, 1인가구, 가족과 5인 이하의 남남으로 구성된 가구, 남남으로만 구성된 5인 이하 가구

\* 한국인과 외국인이 함께 사는 5인 이하 가구는 일반가구에 포함

4) 가구 주택소유율 : 전체 일반가구 중 주택을 소유한 가구의 비율(B/A)

## Housing ownership status

타시도 거주자 소유주택	총가구(일반가구) <sup>3)</sup> (A)	주택소유가구 (B)	가구주택소유율(%) <sup>4)</sup> (B/A)	year
1,269	11,940	6,943	58.1	2018
1,313	11,985	7,047	58.8	2019
<b>1,284</b>	<b>12,288</b>	<b>7,277</b>	<b>59.2</b>	<b>2020</b>

Source : Statistics Korea

## 3. 건축연도별 주택

단위 : 호수

연 별 시군구별 주택유형별	합계 Total	2020년	2019년	2018년	2017년	2016년	2015년	2010~ 2014년
2015	12,617						146	1,167
2016	12,701					298	148	1,200
2017	12,571				144	269	154	1,163
2018	12,679			345	161	269	152	1,135
2019	12,843		81	514	162	270	162	1,134
<b>2020</b>	<b>12,830</b>	<b>70</b>	<b>128</b>	<b>510</b>	<b>164</b>	<b>271</b>	<b>161</b>	<b>1,138</b>
단독주택	10,592	69	97	137	163	172	131	786
아파트	1,744	x	29	371	x	81	23	220
연립주택	175	x	x	x	x	x	x	54
다세대주택	184	x	x	x	x	14	6	68
비거주용 건물내 주택	135	x	x	x	x	x	x	x

자료 : 「인구주택총조사」 통계청 인구총조사과



## Housing Units by Year of Construction

Unit : house

2005~2009년	2000~2004년	1990~1999	1980~1989	1979년 이전	Year Housing Units Si, Gun
1,137	1,013	2,758	1,001	5,395	2015
1,167	1,012	2,741	975	5,160	2016
1,130	1,007	2,711	967	5,026	2017
1,117	993	2,692	958	4,857	2018
1,141	988	2,697	954	4,740	2019
<b>1,135</b>	<b>992</b>	<b>2,688</b>	<b>944</b>	<b>4,629</b>	<b>2020</b>
657	913	2,036	833	4,598	Detached dwelling
422	48	550	x	x	Apartment
19	x	19	83	x	Rowhouse
30	14	52	x	x	Apartment units in a private house
7	17	31	28	31	Non-housing units

source : Statistics Korea

## 4. 연면적별 주택

단위 : 호수

연 별 면적별	합 계 Total	단독주택 Detached dwellings	아파트 Apartments
2015	12,617	10,876	1,246
2016	12,701	10,794	1,409
2017	12,571	10,752	1,326
2018	12,679	10,632	1,556
2019	12,843	10,620	1,723
<b>2020</b>	<b>12,830</b>	<b>10,592</b>	<b>1,744</b>
20㎡ 이하	94	91	x
20 ~ 40㎡	2,079	2,000	56
40 ~ 60㎡	3,981	2,594	1,143
60 ~ 85㎡	3,555	2,852	529
85 ~ 100㎡	2,163	2,151	x
100 ~ 130㎡	560	522	16
130 ~ 165㎡	238	234	x
165 ~ 230㎡	111	99	x
230㎡ 초과	49	49	x

자료 : 「인구주택총조사」 통계청 인구총조사과

## Housing Units by Floor Space

Unit : house

연립주택 Rowhouses	다세대주택 Apartment units in a private houses	비거주용건물내 Non-housing units	By Year By Area
175	173	147	2015
175	187	136	2016
175	187	131	2017
175	187	129	2018
175	193	132	2019
<b>175</b>	<b>184</b>	<b>135</b>	<b>2020</b>
x	x	x	20㎡ 이하
x	x	23	20 ~ 40㎡
106	107	31	40 ~ 60㎡
69	77	28	60 ~ 85㎡
x	x	12	85 ~ 100㎡
x	x	22	100 ~ 130㎡
x	x	x	130 ~ 165㎡
x	x	12	165 ~ 230㎡
x	x	x	230㎡ 초과

source : Statistics Korea

## 5. 건 축 허 가

단위 : 동수, m²

연별 용도별		합계 Total						
		계	콘크리트	철골	조적	철골철근	목조	기타
		Total	Concrete	Steel -frame	masonry	ferro -concrete	wooden	Others
2015	동수	447	105	264	46	3	31	-
	연면적	90,737	48,241	33,260	3,164	79	1,881	-
2016	동수	475	82	306	56	1	30	-
	연면적	104,792	35,816	60,980	4,661	776	2,543	16
2017	동수	531	79	371	58	-	23	-
	연면적	128,966	34,511	88,118	4,409	-	1,927	-
2018	동수	707	83	564	24	1	12	23
	연면적	145,185	33,197	107,746	1,007	79	922	2,233
2019	동수	693	87	549	14	-	22	21
	연면적	154,263	26,704	125,876	215	-	1,211	256
2020	동수	567	57	447	17	-	27	19
	연면적	134,502	25,794	103,096	493	-	2,247	2,872
주 거 용	동 수	118	27	70	4	-	14	3
	연면적	11,883	4,178	6,094	155	-	1,266	190
상 업 용	동 수	86	20	50	8	-	8	-
	연면적	21,672	15,155	5,266	438	-	813	-
농수산용	동 수	297	1	278	5	-	4	9
	연면적	81,667	1,283	80,004	-76	-	124	331
공 업 용	동 수	10	-	10	-	-	-	-
	연면적	3,508	-	3,508	-	-	-	-
공 공 용	동 수	-	-	-	-	-	-	-
	연면적	-	-	-	-	-	-	-
교육/사회용	동 수	14	6	8	-	-	-	-
	연면적	10,593	5,040	3,372	-	-	-	2,182
기 타	동 수	42	3	31	-	-	1	7
	연면적	5,178	138	4,852	-24	-	43	170

자료 : 주택토지과

# BUILDING CONSTRUCTION PERMIS(By Use)

Unit : Building, m<sup>2</sup>

신축 New building							Year & Use	
계 Total	콘크리트 Concrete	철골 Steel -frame	조적 masonry	철골철근 ferro -concrete	목조 wooden	기타 Others		
271	63	164	23	1	20	-	Number of buildings	2015
74,442	41,856	24,485	2,286	4,191	1,624	-	Floor area	
305	53	187	38	1	26	-	Number of buildings	2016
78,342	31,620	40,308	3,454	776	2,185	-	Floor area	
361	53	243	43	-	22	-	Number of buildings	2017
96,305	24,488	66,109	3,811	-	1,897	-	Floor area	
316	56	249	-	-	7	4	Number of buildings	2018
80,658	19,581	59,606	-	-	749	723	Floor area	
317	41	258	-	-	13	5	Number of buildings	2019
67,207	10,059	55,898	-	-	1,043	207	Floor area	
<b>339</b>	<b>39</b>	<b>268</b>	<b>1</b>	<b>-</b>	<b>18</b>	<b>13</b>	<b>Number of buildings</b>	<b>2020</b>
<b>82,521</b>	<b>16,594</b>	<b>63,474</b>	<b>62</b>	<b>-</b>	<b>1,973</b>	<b>419</b>	<b>Floor area</b>	
102	25	62	1	-	11	3	Number of buildings	Dwelling
11,000	4,013	5,609	62	-	1,169	148	Floor area	
45	9	29	-	-	7	-	Number of buildings	commercial
12,808	9,044	2,960	-	-	804	-	Floor area	
159	-	156	-	-	-	3	Number of buildings	Farming and
50,916	-	50,814	-	-	-	101	Floor area	Fishery
2	-	2	-	-	-	-	Number of buildings	Fiactory
1,165	-	1,165	-	-	-	-	Floor area	
-	-	-	-	-	-	-	Number of buildings	Public
-	-	-	-	-	-	-	Floor area	
4	3	1	-	-	-	-	Number of buildings	Education &
3,464	3,400	64	-	-	-	-	Floor area	Society
27	2	18	-	-	-	7	Number of buildings	Others
3,169	138	2,862	-	-	-	170	Floor area	

Source : Housing &amp; Land Division

## 건 축 허 가(용도별) (속)

단위 : 동수, m<sup>2</sup>

연별 용도별		증축·개축·이전·대수선 Extension/reconstruction						
		계	콘크리트	철골	조적	철골철근	목조	기타
		Total	Concrete	Steel -frame	masonry	ferro -concrete	wooden	Others
2015	동 수	162	36	96	19	-	11	-
	연면적	13,068	4,436	8,135	259	-	238	-
2016	동 수	158	26	114	16	-	2	-
	연면적	34,959	3,678	20,209	924	-	132	16
2017	동 수	157	21	120	15	-	1	-
	연면적	25,029	8,403	15,999	598	-	30	-
2018	동 수	382	22	313	22	1	5	19
	연면적	54,959	4,256	48,014	926	79	173	1,511
2019	동 수	364	38	287	14	-	9	16
	연면적	75,406	5,613	69,362	215	-	168	48
2020	동 수	-	-	-	-	-	-	-
	연면적	-	-	-	-	-	-	-
주 거 용	동 수	-	-	-	-	-	-	-
	연면적	-	-	-	-	-	-	-
상 업 용	동 수	-	-	-	-	-	-	-
	연면적	-	-	-	-	-	-	-
농수산용	동 수	-	-	-	-	-	-	-
	연면적	-	-	-	-	-	-	-
공 업 용	동 수	-	-	-	-	-	-	-
	연면적	-	-	-	-	-	-	-
공 공 용	동 수	-	-	-	-	-	-	-
	연면적	-	-	-	-	-	-	-
문교사회용	동 수	-	-	-	-	-	-	-
	연면적	-	-	-	-	-	-	-
기 타	동 수	-	-	-	-	-	-	-
	연면적	-	-	-	-	-	-	-

자료 : 주택토지과

# BUILDING CONSTRUCTION PERMITS((By Use)(Cont'd)

Unit : Building, m<sup>2</sup>

용 도 변 경 Change of use							Year & Use	
계	콘크리트	철골	조적	철골철근	목조	기타		
Total	Concrete	Steel frame	masonry	ferro-concrete	wooden	Others		
14	6	4	4	-	-	-	Number of buildings	2015
3,227	1,949	640	619	-	19	-	Floor area	
12	3	5	2	-	2	-	Number of buildings	2016
1,490	518	463	283	-	225	-	Floor area	
13	5	8	-	-	-	-	Number of buildings	2017
7,631	1,620	6,011	-	-	-	-	Floor area	
9	5	2	2	-	-	-	Number of buildings	2018
9,568	9,360	126	81	-	-	-	Floor area	
12	8	4	-	-	-	-	Number of buildings	2019
11,649	11,032	616	-	-	-	-	Floor area	
-	-	-	-	-	-	-	Number of buildings	2020
-	-	-	-	-	-	-	Floor area	
-	-	-	-	-	-	-	Number of buildings	Dwelling
-	-	-	-	-	-	-	Floor area	
-	-	-	-	-	-	-	Number of buildings	commercial
-	-	-	-	-	-	-	Floor area	
-	-	-	-	-	-	-	Number of buildings	Farming and
-	-	-	-	-	-	-	Floor area	Fishery
-	-	-	-	-	-	-	Number of buildings	Fiactory
-	-	-	-	-	-	-	Floor area	
-	-	-	-	-	-	-	Number of buildings	Public
-	-	-	-	-	-	-	Floor area	
-	-	-	-	-	-	-	Number of buildings	Education &
-	-	-	-	-	-	-	Floor area	Society
-	-	-	-	-	-	-	Number of buildings	Others
-	-	-	-	-	-	-	Floor area	

Source : Housing &amp; Land Division

## 6. 읍 · 면별 건축허가

단위 : 동수, m³

연별 읍면별	합 계 Total		주 거 용 Dwelling		상업 용 Commercial		농 수 산 용 Farming and Fihery	
	동수 Building	연면적 Gross coverage	동 수 Building	연면적 Gross coverage	동 수 Building	연면적 Gross coverage	동 수 Building	연면적 Gross coverage
2015	447	90,737	227	41,083	92	17,221	29	8,645
2016	479	105,884	210	34,271	86	12,879	77	32,429
2017	531	128,966	224	25,796	78	24,316	155	49,587
2018	708	146,547	183	17,640	75	14,622	381	93,710
2019	695	155,967	164	19,311	69	14,684	385	110,431
<b>2020</b>	<b>567</b>	<b>134,503</b>	<b>118</b>	<b>11,883</b>	<b>86</b>	<b>21,671</b>	<b>297</b>	<b>81,667</b>
임실읍	75	25,463	9	2,370	23	9,787	28	4,196
청웅면	35	3,954	4	257	4	428	24	2,701
운암면	30	2,770	21	1,570	3	317	3	764
신평면	17	3,988	6	518	2	134	9	3,336
성수면	39	8,829	8	593	13	2,126	13	5,548
오수면	98	26,093	15	1,361	8	3,634	63	18,452
신덕면	38	7,422	10	1,057	6	594	21	5,592
삼계면	55	10,948	4	316	9	1,531	36	8,922
관촌면	107	32,397	16	1,460	10	2,181	68	23,894
강진면	27	4,635	17	1,537	3	580	6	2,027
덕치면	33	2,726	8	844	5	359	15	1,105
지사면	13	5,278	-	-	-	-	11	5,130

자료 : 주택토지과



## BUILDING PERMITS BY EUP, MYEON

Unit : building, m³

공 업 용 Factory		교육/사회용 Educational and Social		공 공 용 Public		기타 Others		Year eup, myeon
동 수	연면적	동 수	연면적	동 수	연면적	동 수	연면적	
Building	Gross coverage	Building	Gross coverage	Building	Gross coverage	Building	Gross coverage	
16	2,065	5	1,692	34	3,716	44	16,314	2015
36	6,787	21	7,384	2	486	47	11,647	2016
14	20,484	6	158	16	4,898	38	3,727	2017
11	2,426	6	465	25	15,646	27	2,037	2018
8	1,607	16	5,533	18	144	35	4,257	2019
<b>10</b>	<b>3,508</b>	-	-	<b>14</b>	<b>10,593</b>	<b>42</b>	<b>5,179</b>	<b>2020</b>
1	266	-	-	5	7,411	9	1,433	Imsil-eup
-	-	-	-	-	-	3	568	Cheongung-myeon
2	52	-	-	-	-	1	67	Unam-myeon
-	-	-	-	-	-	-	-	Sinpyeong-myeon
2	148	-	-	1	64	2	349	Seongsu-myeon
2	1,081	-	-	4	1,113	6	452	Osu-myeon
-	-	-	-	-	-	1	180	Sindeok-myeon
-	-	-	-	-	-	6	179	Samgye myeon
3	1,961	-	-	3	1,514	7	1,386	Gwanchon-myeon
-	-	-	-	1	491	-	-	Gangjin-myeon
-	-	-	-	-	-	5	417	Deokchi-myeon
-	-	-	-	-	-	2	148	Jisa-myeon

Source : Ministry of Construction and Transportation

7. 아파트 건립<sup>1)</sup>

단위 : 개수

연 별 읍면별	동 수 No. of Building	주택수 House	규 모 별 주 택 수					Households by size	
			40㎡ 미만 or less	40㎡~ 60㎡미만	60㎡~ 85㎡미만	85㎡~ 135㎡미만	135㎡~ 초과 or larger		
2015	-	-	-	-	-	-	-	-	-
2016	1	81	-	28	53	-	-	-	-
2017	1	52	-	-	52	-	-	-	-
2018	-	-	-	-	-	-	-	-	-
2019	-	-	-	-	-	-	-	-	-
<b>2020</b>	-	-	-	-	-	-	-	-	-
임실읍	-	-	-	-	-	-	-	-	-
청웅면	-	-	-	-	-	-	-	-	-
운암면	-	-	-	-	-	-	-	-	-
신평면	-	-	-	-	-	-	-	-	-
성수면	-	-	-	-	-	-	-	-	-
오수면	-	-	-	-	-	-	-	-	-
신덕면	-	-	-	-	-	-	-	-	-
삼계면	-	-	-	-	-	-	-	-	-
관촌면	-	-	-	-	-	-	-	-	-
강진면	-	-	-	-	-	-	-	-	-
덕치면	-	-	-	-	-	-	-	-	-
지사면	-	-	-	-	-	-	-	-	-

자료 : 주택토지과

주 : 1) 사업승인기준

## CONSTRUCTION OF APARTMENT

Unit : Household

층 수 별 가 구 수				Household by floor				Year eup, myeon
5층이하 floor or less		6-10층		11-20층		21층이상 floor or higher		
동수	가구수	동수	가구수	동수	가구수	동수	가구수	
-	-	-	-	-	-	-	-	2015
-	-	1	81	1	52	-	-	2016
-	-	-	-	1	52	-	-	2017
-	-	-	-	-	-	-	-	2018
-	-	-	-	-	-	-	-	2019
-	-	-	-	-	-	-	-	2020
-	-	-	-	-	-	-	-	Imsil-eup
-	-	-	-	-	-	-	-	Cheongung-myeon
-	-	-	-	-	-	-	-	Unam-myeon
-	-	-	-	-	-	-	-	Sinpyeong-myeon
-	-	-	-	-	-	-	-	Seongsu-myeon
-	-	-	-	-	-	-	-	Osu-myeon
-	-	-	-	-	-	-	-	Sindeok-myeon
-	-	-	-	-	-	-	-	Samgye myeon
-	-	-	-	-	-	-	-	Gwanchon-myeon
-	-	-	-	-	-	-	-	Gangjin-myeon
-	-	-	-	-	-	-	-	Deokchi-myeon
-	-	-	-	-	-	-	-	Jisa-myeon

Source : Housing & Land Division  
 Note : Based on business shares approved

## 8. 토지거래 허가

단위 : 건, 천㎡

연별 읍면별	합계 Total		허가 Permission	
	건수 Cases	면적 Area	건수 Cases	면적 Area
2015	-	-	-	-
2016	-	-	-	-
2017	-	-	-	-
2018	-	-	-	-
2019	-	-	-	-
<b>2020</b>	-	-	-	-
임실읍	-	-	-	-
청웅면	-	-	-	-
운암면	-	-	-	-
신평면	-	-	-	-
성수면	-	-	-	-
오수면	-	-	-	-
신덕면	-	-	-	-
삼계면	-	-	-	-
관촌면	-	-	-	-
강진면	-	-	-	-
덕치면	-	-	-	-
지사면	-	-	-	-

자료 : 주택토지과

# PERMITS FOR LAND TRANSACTION

Unit : Case, 1,000 m<sup>2</sup>

불허가내용				Non-permission		Year eup, myeon
계	Sub-total	이용목적	Land use	기타	Other	
건수 Cases	면적 Area	건수 Cases	면적 Area	건수 Cases	면적 Area	
-	-	-	-	-	-	2015
-	-	-	-	-	-	2016
-	-	-	-	-	-	2017
-	-	-	-	-	-	2018
-	-	-	-	-	-	2019
-	-	-	-	-	-	2020
-	-	-	-	-	-	Imsil-eup
-	-	-	-	-	-	Cheongung-myeon
-	-	-	-	-	-	Unam-myeon
-	-	-	-	-	-	Sinpyeong-myeon
-	-	-	-	-	-	Seongsu-myeon
-	-	-	-	-	-	Osu-myeon
-	-	-	-	-	-	Sindeok-myeon
-	-	-	-	-	-	Samgye myeon
-	-	-	-	-	-	Gwanchon-myeon
-	-	-	-	-	-	Gangjin-myeon
-	-	-	-	-	-	Deokchi-myeon
-	-	-	-	-	-	Jisa-myeon

Source : Housing &amp; Land Division

## 9. 지가변동률

단위 : %

연 별 읍면별	평균	용도지역별 By use							
		주거 Residential zone	상업 Commer cial zone	공업 Industrial zone	녹지 Greenbelt	농림 Agricultural & Forest Area	자연환경보전 Natural Environment Preservation Area	보전관리 Preservation management Area	생산관리 Production management Area
2015	1.874	2.426	2.304	0.504	1.356	1.779	-	1.402	1.464
2016	2.111	2.449	1.024	1.998	2.316	1.991	-	1.911	1.908
2017	3.277	3.622	1.765	2.130	3.599	3.429	-	2.967	2.776
2018	3.128	3.062	1.586	1.132	3.295	3.225	-	2.952	3.139
2019	2.758	2.679	1.955	0.693	2.761	2.801	-	2.605	2.476
2020	2.557	2.411	0.688	1.121	2.095	2,680	-	2,191	2,375

자료 : 주택토지과, 「전국지가변동률조사」 한국부동산원

주 : 지가변동률은 기준시점 가격수준을 100으로 보았을 때 해당시점 가격수준의 변동률을 의미함

## Land Price Changing Rate

Unit : %

	이용상황별							Year & eup, myeon
계획관리  Plan management Area	전  Dry paddy	답  Rice paddy	대지		임야  Forest field	공장  Factory site	기타  Others	
			주거용 Resident al zone	상업용 Commercial zone				
2.311	2.417	2.019	2.252	3.088	0.939	-0.126	-	2015
2.406	2.176	2.298	2.938	1.106	1.576	3.279	-	2016
3.382	3.172	3.531	3.851	2.656	2.713	1.987	-	2017
3.312	3.257	3.316	3.267	2.327	2.673	1.557	-	2018
2.965	2.840	3.093	2.751	2.247	2.166	1.09	-	2019
3.063	2.918	2.982	2.539	1.496	1.837	1.509	-	2020

Source : Housing &amp; Land Division, Korea Real Estate Board

## 10. 토 지 거 래 현 황

단위 : 필지수, 천㎡

연별 읍면별	합계		용도지역별					
			도시계획구역내					
	Total		주거지역 Residential zone		상업지역 Commercial zone		공업지역 Industrial zone	
	필지수 Parcel	면적 Area	필지수 Parcel	면적 Area	필지수 Parcel	면적 Area	필지수 Parcel	면적 Area
2015	3,458	8,820	257	101	60	11	6	7
2016	3,602	12,365	689	3,778	46	5	3	21
2017	4,143	11,820	1,148	3,480	36	3	1	-
2018	3,957	9,051	1,116	2,758	33	8	8	8
2019	3,976	9,574	1,009	3,331	22	3	2	1
<b>2020</b>	<b>4,199</b>	<b>9,178</b>	<b>1,031</b>	<b>2,478</b>	<b>36</b>	<b>7</b>	<b>12</b>	<b>23</b>
임실읍	591	1,424	210	369	4	2	-	-
청웅면	243	523	54	100	-	-	-	-
운암면	526	1,027	62	199	-	-	-	-
신평면	215	483	29	73	-	-	-	-
성수면	319	733	60	207	-	-	-	-
오수면	488	773	186	333	30	4	12	23
신덕면	273	1,071	54	176	-	-	-	-
삼계면	284	877	86	351	-	-	-	-
관촌면	457	872	126	273	2	1	-	-
강진면	285	449	56	122	-	-	-	-
덕치면	248	648	45	159	-	-	-	-
지사면	270	297	63	116	-	-	-	-

자료 : 주택토지과

주 : 2003년 6월 이전은 '준도시'와 '준농림'의 합계임



## Land Transactions

Unit : Parcel, 1,000 m<sup>2</sup>

By use						Year  eup, myeon
Subject to urban planning zone						
녹지지역 GreenBelt		개발제한구역 Areas of restricted development		용도미지정구역 Non-designated zone		
필지수 Parcel	면적 Area	필지수 Parcel	면적 Area	필지수 Parcel	면적 Area	
186	213	-	-	2	8	2015
132	183	-	-	3	-	2016
152	202	-	-	6	4	2017
128	170	-	-	3	1	2018
146	201	-	-	2	1	2019
122	123	-	-	2	25	2020
70	82	-	-	-	-	Imsil-eup
-	-	-	-	-	-	Cheongung-myeon
-	-	-	-	-	-	Unam-myeon
-	-	-	-	-	-	Sinpyeong-myeon
-	-	-	-	1	10	Seongsu-myeon
25	29	-	-	1	15	Osu-myeon
-	-	-	-	-	-	Sindeok-myeon
-	-	-	-	-	-	Samgye myeon
27	13	-	-	-	-	Gwanchon-myeon
-	-	-	-	-	-	Gangjin-myeon
-	-	-	-	-	-	Deokchi-myeon
-	-	-	-	-	-	Jisa-myeon

Source : Housing &amp; Land Division

## 토 지 거 래 현 황(속)

단위 : 필지수, 천㎡

연별	용 도 지 역 별						지목별			
	도시계획구역회 Not Subject to urban planning zone						전		답	
	관리지역 Management Area		농림지역 Agricultural & Forest Area		자연환경보전지역 Natural Environment Preservation Area					
읍면별	필지수 Parcel	면적 Area	필지수 Parcel	면적 Area	필지수 Parcel	면적 Area	필지수 Parcel	면적 Area	필지수 Parcel	면적 Area
2015	2,138	3,402	801	5,063	8	13	902	1,115	912	1,476
2016	2,037	3,753	691	4,623	1	2	877	3,302	919	1,429
2017	2,059	3,261	741	4,870	-	-	934	1,231	1,178	1,845
2018	2,016	2,688	651	3,417	2	1	967	1,382	1,115	1,945
2019	2,182	2,354	612	3,683	1	-	856	1,269	1,011	1,797
2020	2,246	3,183	748	3,334	2	5	1,016	1,401	1,172	1,853
임실읍	218	275	90	671	-	-	101	189	177	272
청웅면	98	99	91	324	-	-	62	82	110	148
운암면	340	351	122	473	2	5	155	240	32	38
신평면	151	149	35	261	-	-	60	66	47	70
성수면	215	373	42	153	-	-	45	76	135	168
오수면	139	170	95	213	-	-	88	104	202	394
신덕면	154	445	65	451	-	-	80	129	57	116
삼계면	140	208	58	318	-	-	67	96	108	201
관촌면	265	468	37	118	-	-	121	210	104	140
강진면	212	249	17	79	-	-	119	178	48	63
덕치면	167	295	36	194	-	-	63	58	67	100
지사면	147	102	60	79	-	-	55	34	85	142

자료 : 주택토지과

## Land Transactions(Cont'd)

Unit : Parcel, 1,000 m<sup>2</sup>

By purpose								Year  eup, myeon
대지  Building land		임야  Forest field		공장용지  Factory site		기타  Others		
필지수 Parcel	면적 Area	필지수 Parcel	면적 Area	필지수 Parcel	면적 Area	필지수 Parcel	면적 Area	
709	313	681	5,688	8	16	246	202	2015
974	510	676	6,867	5	22	151	235	2016
952	624	851	7,634	7	23	221	463	2017
1,120	616	629	4,970	3	13	123	125	2018
1,334	731	590	5,449	9	20	176	308	2019
1,140	777	674	4,806	11	23	186	317	2020
220	113	67	882	—	5	29	40	Imsil-eup
34	31	31	254	—	—	6	8	Cheongung-myeon
152	82	138	624	—	—	49	43	Unam-myeon
58	37	47	310	—	—	3	0	Sinpyeong-myeon
53	71	71	409	1	1	12	8	Seongsu-myeon
142	47	36	183	3	12	16	16	Osu-myeon
56	54	71	747	1	1	8	24	Sindeok-myeon
55	85	50	484	—	—	4	11	Samgye myeon
148	139	62	351	—	—	22	33	Gwanchon-myeon
70	31	31	169	—	—	17	8	Gangjin-myeon
59	40	45	329	3	2	11	120	Deokchi-myeon
93	47	25	65	3	3	9	6	Jisa-myeon

Source : Housing &amp; Land Division

## 11. 용 도 지 역

단위 : 천㎡

연 별	인구(명) Population			용도지역 총 합 계	도시지역	
	합 계	도시지역 인구 <sup>1)</sup>	비도시지역 인구 <sup>1)</sup>		합 계	소 계
	Total	Urban	Rural		Total	Sub-total
2015	30,271	15,752	14,519	596.89	17.76	-
2016	30,197	15,682	14,515	597.11	17.98	-
2017	30,162	15,682	14,480	597.11	17.98	-
2018	30,072	15,809	14,263	596.90	17.99	-
2019	28,902	15,025	13,877	597.08	17.98	-
2020	27,314	15,295	12,019	596.90	17.99	-

자료 : 건설과

주 : 도시지역인구는 읍 인구, 비도시지역인구는 면 인구

## SPECIFIC USE AREA

Unit : Person, m<sup>2</sup>

								Year
주거지역 Residential zone						준주거지역		
전용주거지역 Residential only		일반주거지역 General residential						
제1종전용 1st Exclusive	제2종전용 2nd Exclusive	제1종일반 1st General	제2종일반 2nd General	제3종일반 3rd General	Semi residential			
-	-	2.17	1.49	0.68	-	0.04	2015	
-	-	2.17	1.49	0.68	-	0.04	2016	
-	-	2.17	1.49	0.68	-	0.04	2017	
-	-	2.13	1.54	0.59	-	0.08	2018	
-	-	2.13	1.54	0.59	-	0.08	2019	
-	-	2.13	1.54	0.59	-	0.08	2020	

Source : Construction Division

## 용 도 지 역(속)

단위 : 명, m<sup>2</sup>

연 별	도시지역 Urban Area						
	상 업 지 역 Commercial zone					공업지역	
	소 계	중 심	일 반	근 린	유 통	소 계	전 용
	Sub-total	Central	General	Neighborhood	Distributional	Sub-total	Exclusive
2015	0.28	-	0.28	-	-	0.44	-
2016	0.28	-	0.28	-	-	0.44	-
2017	0.28	-	0.28	-	-	0.75	-
2018	0.27	-	0.27	-	-	0.80	-
2019	0.27	-	0.27	-	-	0.80	-
<b>2020</b>	<b>0.27</b>	-	<b>0.27</b>	-	-	<b>0.80</b>	-

단위 : 명, m<sup>2</sup>

연 별	비 도 시 지 역		
	계(A)	계획관리지역	생산관리지역
	Tota	Plan management Area	Production management Area
2015	581.65	56.63	39.77
2016	579.13	56.63	39.77
2017	579.12	56.63	39.77
2018	578.91	56.45	38.98
2019	578.91	56.13	38.99
<b>2020</b>	<b>578.91</b>	<b>56.16</b>	<b>38.99</b>

자료 : 건설과

주 : 도시지역인구는 읍 인구, 비도시지역인구는 면 인구

## SPECIFIC USE AREA(Cont'd)

Unit : Person, m²

도시지역 Urban Area							Year
Industrial zone		녹지지역 Green zone				미지정	
일 반	준공업	소 계	보전	생산	자연		
General	Mixed	Sub-total	Preserved	Agricultural	Natural		
0.44	-	14.83	0.41	0.64	13.78	-	2015
0.44	-	14.74	0.41	0.64	13.69	-	2016
0.75	-	14.74	0.41	0.64	13.69	-	2017
0.80	-	14.71	2.22	0.64	11.85	-	2018
0.80	-	14.71	2.22	0.64	11.85	-	2019
0.80	-	14.71	2.22	0.64	11.85	-	2020

Unit : Person, m²

Rural Area				Year
보전관리지역	농림지역	자연환경보전지역(B)		
Preservation management Area	Agricultural & Forest Area	Natural Environment preservation Area	지정비율(B/A)*100 Designation rate	
115.17	352.96	14.60	2.52	2015
115.17	352.96	14.60	2.52	2016
115.17	352.96	14.60	2.52	2017
116.12	352.76	14.60	2.52	2018
116.29	352.90	14.60	2.45	2019
116.29	352.88	14.60	2.52	2020

Source : Construction Division

## 12. 용 도 지 구

단위 : km<sup>2</sup>

연별	합계 total		경관지구 Scenery								고도지구 Height restriction district	
			소계		자연		시가지		특화		소계	
	개소	면적	개소	면적	개소	면적	개소	면적	개소	면적	개소	면적
2018	60.00	3.21	-	-	-	-	-	-	-	-	-	-
2019	59.00	3.20	-	-	-	-	-	-	-	-	-	-
<b>2020</b>	<b>31.00</b>	<b>1.69</b>	-	-	-	-	-	-	-	-	-	-

단위 : km<sup>2</sup>

연별	취락지구 Community						개발진흥지구					
	소계		자연		집단		소계		주거 residential		산업·유통 industrial	
	개소	면적	개소	면적	개소	면적	개소	면적	개소	면적	개소	면적
2018	58.00	3.10	58.00	3.10	-	-	2.00	0.11	-	-	2.00	0.11
2019	57.00	3.09	57.00	3.09	-	-	2.00	0.11	-	-	2.00	0.11
<b>2020</b>	<b>29.00</b>	<b>1.58</b>	<b>29.00</b>	<b>1.58</b>	-	-	<b>2.00</b>	<b>0.11</b>	-	-	<b>2.00</b>	<b>0.11</b>

자료 : 건설과



## Land by Use District

unit: km<sup>2</sup>

방화지구 Fire prevention district		방재지구 Disaster prevention district Reservation						보호지구 Protection district								Year
소계		소계		시가지		자연		소계		역시문화 환경		중요시설물		생태계		
소계	면적	개소	면적	개소	면적	개소	면적	개소	면적	개소	면적	개소	면적	개소	면적	
-	-	-	-	-	-	-	-	-	-	-	-	-	-	-	-	2018
-	-	-	-	-	-	-	-	-	-	-	-	-	-	-	-	2019
-	-	-	-	-	-	-	-	-	-	-	-	-	-	-	-	2020

unit: km<sup>2</sup>

Development Promotion						특정용도 제한지구		복합용도지구		Year
관광휴양 tourist		복합 complex		특정 cation		소계		소계		
개소	면적	개소	면적	개소	면적	개소	면적	개소	면적	
-	-	-	-	-	-	-	-	-	-	2018
-	-	-	-	-	-	-	-	-	-	2019
-	-	-	-	-	-	-	-	-	-	2020

Source : Construction Division

## 13. 공 원

단위 : 개소, 천㎡

연별	자연공원조성 Make a Natural park								도 시 공 원 조 성									
	계 Total		국립공원 National Park		도립공원 Provincial		군립공원 County		계 Total		국가도시공원 National		생활공원					
													어린이공원		소공원		근린공원	
													Children's		Mini		Neighbourhood	
	개소	면적	개소	면적	개소	면적	개소	면적	개소	면적	개소	면적	개소	면적	개소	면적	개소	면적
	Place	Area	Place	Area	Place	Area	Place	Area	Place	Area	Place	Area	Place	Area	Place	Area	Place	Area
2015	-	-	-	-	-	-	-	-	9	1,210	-	-	2	4	3	2	4	1,204
2016	-	-	-	-	-	-	-	-	9	1,210	-	-	2	4	3	2	4	1,204
2017	-	-	-	-	-	-	-	-	9	1,211	-	-	2	4	3	2	4	1,204
2018	-	-	-	-	-	-	-	-	11	371	-	-	2	11	4	6	4	337
2019	-	-	-	-	-	-	-	-	11	371	-	-	2	11	4	6	4	337
2020	-	-	-	-	-	-	-	-	12	407	-	-	2	11	4	6	4	319

자료 : 건설과

주 : 도시공원 및 녹지 등에 관한 법률 제15조 제1호에 따른 분류

1) 조성기준 2) 2005년 이전은 '도시자연공원' 자료임

## Park

Unit : Places, 1,000㎡

												도시자연 공원구역 Urban natural park zone		Year
주제공원														
역사공원		문화공원		수변공원		묘지공원		체육공원		기타공원				
Historical		Culturall		Waterside		Graveyard		Sports		Others				
개소	면적	개소	면적	개소	면적	개소	면적	개소	면적	개소	면적	개소	면적	
Place	Area	Place	Area	Place	Area	Place	Area	Place	Area	Place	Area	Place	Area	
-	-	-	-	-	-	-	-	-	-	-	-	-	-	2015
-	-	-	-	-	-	-	-	-	-	-	-	-	-	2016
-	-	-	-	-	-	-	-	-	-	-	-	-	-	2017
-	-	1	17	-	-	-	-	-	-	-	-	-	-	2018
-	-	1	17	-	-	-	-	-	-	-	-	-	-	2019
-	-	2	71	-	-	-	-	-	-	-	-	-	-	2020

Note : 1) Standard of Formation

## 14. 도 로

단위 :m, m², %

연 별 시군별	합 계 Total					
		개통 연장 Opened Length	포장 Pavement	포장률 Pavement Ratio	미포장 Non-Paved	미개통 Unopened
2019	511,998	495,993	375,401	75.7	120,592	16,005
2020	511,998	495,993	375,401	75.7	120,592	16,005

지방도 Provincial road					
	개통 연장 Opened Length	포장 Pavement	포장률 Pavement Ratio	미포장 Non-Paved	미개통 Unopened
156,514	140,509	119,919	85.3	20,590	16,005
156,514	140,509	119,919	85.3	20,590	16,005

자료 : 건설과

## ROADS

Unit : m, m<sup>2</sup>, %

고속도로 Highway		일반국도 National highway						
포장 Pavement			개통 연장 Opened Length				미개통 Unopened	
			포장 Pavement	포장률 Pavement Ratio	미포장 Non-Paved			
26,410	26,410	92,194	92,194	92,194	100.0	-	-	
26,410	26,410	92,194	92,194	92,194	100.0	-	-	

시군도 Si & Gun's road						Year Si, Gun
개통 연장 Opened Length	포장 Pavement	포장률 Pavement Ratio	미포장 Non-Paved	미개통 Unopened		
236,880	236,880	136,878	57.8	100,002	-	2019
236,880	236,880	136,878	57.8	100,002	-	2020

Source : Construction Division

## 15. 교 량

단위 : 개소, m

연도별	합계 Total		고속도로 Express highway		일반국도 Notional highway	
	개소	연장	개소	연장	개소	연장
	Place	Extension	Place	Extension	Place	Extension
2015	172	20,334	44	7,967	55	7,091
2016	172	20,334	44	7,967	55	7,091
2017	184	21,034	44	7,967	58	7,159
2018	184	21,034	44	7,967	58	7,159
2019	191	22,321	46	8,073	61	8,066
2020	191	22,321	46	8,073	61	8,066

자료 : 건설과

## BRIDGES

Unit : m

지방도 Provincial Roads		시군도 Si/Gun/Gu road		국가지원지방도 Govt-funded provincial road		Year
개소	연장	개소	연장	개소	연장	
Place	Extension	Place	Extension	Place	Extension	
36	2,392	36	2,392	-	-	2015
36	2,392	36	2,392	-	-	2016
40	2,624	40	2,624	-	-	2017
40	2,624	40	26,240	-	-	2018
41	2,687	43	3,496	-	-	2019
41	2,687	43	3,496	-	-	2020

Source : Construction Division

## 16. 건설 장비

단위 : 대

연 도 별	합 계	불도저	굴삭기	로 더	지게차	스크레이퍼
	Total	Bulldozers	Excavators	Loaders	Forklifts	Scrapers
2018	64	-	23	5	11	-
2019	670	-	295	76	223	-
<b>2020</b>	<b>686</b>	<b>-</b>	<b>307</b>	<b>78</b>	<b>232</b>	<b>-</b>

연 도 별	Concrete		아스팔트 Asphalt			골재살포기	쇄석기
	믹서트럭 Mixer Trucks	펌프 Pumps	믹싱플랜트 Mixing Plants	피니셔 Finishers	살포기 Distributors		
2018	3	-	-	1	-	-	-
2019	19	2	-	1	-	-	-
<b>2020</b>	<b>18</b>	<b>2</b>	<b>-</b>	<b>1</b>	<b>-</b>	<b>-</b>	<b>-</b>

자료 : 경제교통과

주 : 2018년도 자료부터 신규작성



## Construction Machinery and Equipments

Unit : each

덤프트럭 Dump Trucks	기중기 Cranes	모터 그레이더 Motor Graders	롤러 Rollers	콘크리트			Year
				배칭프랜트 Batching Plant	피니셔 Finishers	살포기 Distributors	
1	-	-	-	-	19	-	2018
42	-	-	2	-	-	-	2019
36	-	-	2	-	-	-	2020

공기압축기 Compressors	천공기 Boring Machine	자갈채취기 Gravel Collectors	준설선 Dredgers	노상안정기 Road Stabilizers	항타 및 항발기 Rock Drills	기타 Others	타워크레인 tower cranes	Year
-	1	-	-	-	-	-	-	2018
1	9	-	-	-	-	-	-	2019
1	9	-	-	-	-	-	-	2020

Source : Traffic Division



## XI. 교통 · 관광 및 정보통신

Transportation, Tourism and Information Telecommunications



## XI. 교통 · 관광 및 정보통신

Transportation, Tourism and Information Telecommunications

## 1. 자동차 등록

단위 : 대

연 별 읍면별	총계 Total 1)				승용차 Passenger car				승합 차Bus			
	계	관용	자가용	영업용	계	관용	자가용	영업용	계	관용	자가용	영업용
	Total	Official	Private	Commer- cial	Total	Official	Private	Commer- cial	Total	Official	Private	Comme- rcial
2015	13,333	167	12,756	410	8,138	44	8,032	62	600	48	485	67
2016	13,912	240	15,891	406	8,530	45	8,423	62	616	49	495	72
2017	14,631	190	14,033	408	9,111	57	8,993	61	605	48	485	72
2018	15,136	197	14,518	421	9,490	63	9,367	60	592	48	471	73
2019	15,090	205	14,456	429	9,438	62	9,319	57	596	47	474	75
<b>2020</b>	<b>14,842</b>	<b>216</b>	<b>14,204</b>	<b>422</b>	<b>9,120</b>	<b>64</b>	<b>8,996</b>	<b>60</b>	<b>588</b>	<b>48</b>	<b>471</b>	<b>69</b>
임실읍	4,102	201	3,766	135	2,724	60	2,637	27	259	41	150	68
청웅면	602	1	597	4	341	-	340	1	19	1	18	-
운암면	932	-	929	3	627	-	626	1	26	-	26	-
신평면	765	-	756	9	466	-	463	3	27	-	27	-
성수면	911	-	895	16	566	-	561	5	26	-	26	-
오수면	2,115	2	1,904	209	1,135	1	1,124	10	81	-	80	1
신덕면	695	1	691	3	415	-	413	2	18	1	17	-
삼계면	785	1	780	4	459	1	457	1	20	-	20	-
관촌면	1,810	1	1,784	25	1,169	-	1,162	7	55	1	54	-
강진면	831	6	821	4	475	1	472	2	22	3	19	-
덕치면	625	2	619	4	363	-	363	-	15	1	14	-
자사면	669	1	662	6	380	1	378	1	20	-	20	-

자료 : 경제교통과

주 : 이륜자동차 미포함

## REGISTERED MOTOR VEHICLES

Unit : Each

화물차 Truck				특수차 Special car				이륜차 Motor-Cycle			Year& eup,myeon
계	관용	자가용	영업용 Comme-	계	관용	자가용	영업용 Comm-	계	관용	자가용	
Total	Official	Private	ercial	Total	Official	Private	ercial	Total	Official	Private	
4,545	70	4,214	261	50	5	25	20	2,607	71	2,536	2015
4,716	70	4,395	251	50	5	24	21	2,625	71	2,554	2016
4,866	80	4,531	255	49	5	24	20	2,609	70	2,555	2017
5,002	81	4,656	265	52	5	24	23	2,661	73	2,588	2018
4,997	92	4,636	269	59	4	27	28	2,585	70	2,515	2019
5,062	101	4,693	268	72	3	44	25	2,575	70	2,505	2020
1,080	98	952	30	39	2	27	10	580	53	527	Imsi-eup
242	-	239	3	-	-	-	-	170	1	169	Cheongungmyeon
276	-	274	2	3	-	3	-	110	5	105	Unammyeon
271	-	265	6	1	-	1	-	147	1	146	Sinpyeongmyeon
317	-	307	10	2	-	1	1	110	-	110	Seongsu-myeon
881	1	694	186	18	-	6	12	453	1	452	Osumyeon
262	-	261	1	-	-	-	-	133	2	131	Sindeokmyeon
306	-	303	3	-	-	-	-	176	3	173	Samgyemyeon
583	-	567	16	3	-	1	2	209	-	209	Gwanchonmyeon
328	1	325	2	6	1	5	-	122	1	121	Gangjiinmyeon
247	1	242	4	-	-	-	-	92	1	91	Deokchi-myeon
269	-	264	5	-	-	-	-	273	2	271	Jisamyeon

Source : Economy &amp; Transportation Division

Note : Excluding Motorcycle

## 1-1. 자동차 연료 종류별 등록

단위 : 대

연도별	합 계 <sup>1)</sup> Total								
		CNG	휘발유	경유	LPG	전기	하이브리드 <sup>2)</sup>	수소	기타연료
2018	15,136	3	4,395	9,119	1,427	15	126	-	51
2019	15,090	3	4,475	9,007	1,348	37	160	-	65
2020	14,769	3	4,371	8,849	1,267	77	201	1	-

연도별	승 합 차 Buses								
		CNG	휘발유	경유	LPG	전기	하이브리드	수소	기타연료
2018	592	-	2	553	27				10
2019	597	-	1	560	24	-	-	-	12
2020	587	-	1	543	26	-	-	-	17

연도별	특 수 차 Special cars								
		CNG	휘발유	경유	LPG	전기	하이브리드	수소	기타연료
2018	52			52					
2019	59	-		59	-	-	-	-	-
2020	69	-	-	64	-	-	-	-	5

자료: 경제교통과, 「자동차등록현황」 국토교통부 자동차정책과, 차량등록사업소

주 : 1) 이륜자동차 미포함

2) 하이브리드 : LPG+전기, 휘발유+전기, 경유+전기, CNG+전기



## Registered Motor Vehicles

승용차 Passenger cars									year
	CNG	휘발유	경유	LPG	전기	하이브리드	수소	기타연료	
9,490	3	4,381	3,610	1,355	15	126			2018
9,433	3	4,458	3,496	1,279	37	160	-	-	2019
<b>9,122</b>	<b>3</b>	<b>4,345</b>	<b>3,326</b>	<b>1,190</b>	<b>56</b>	<b>201</b>	<b>1</b>	<b>-</b>	<b>2020</b>

화물차 Trucks									year
	CNG	휘발유	경유	LPG	전기	하이브리드	수소	기타연료	
5,002		12	4,904	45				41	2018
5,001	-	16	4,892	45	-	-	-	48	2019
<b>5,064</b>	<b>-</b>	<b>25</b>	<b>4,916</b>	<b>51</b>	<b>21</b>	<b>-</b>	<b>-</b>	<b>51</b>	<b>2020</b>

이륜차					year
	휘발유	전기	기타연료		
2,659	2,659	-	-		2018
2,613	2,606	7	-		2019
<b>2,336</b>	<b>2,320</b>	<b>16</b>	<b>-</b>		<b>2020</b>

Source : Economy &amp; Transportation Division

## 2. 영업용자동차 업종별 수송

단위 : 여객/명, 화물/톤

연 별 읍면별	여 객 Passenger									
	계		시내버스		시외버스		택 시		전 세	
	Total		Inter-city buses		Intra-city buses		Taxi		Chartered car	
	등록 대수	수송 인원	등록 대수	수송 인원	등록 대수	수송 인원	등록 대수	수송 인원	등록 대수	수송 인원
	No. of cars	No. of passengers	No. of cars	No. of passengers	No. of cars	No. of passengers	No. of cars	No. of passengers	No. of cars	No. of passengers
2015	132	-	38	-	-	-	70	-	24	-
2016	128	-	38	-	-	-	62	-	28	-
2017	759	-	38	-	-	-	60	-	31	-
2018	125	-	38	-	-	-	56	-	31	-
2019	122	-	38	-	-	-	53	-	31	-
<b>2020</b>	<b>113</b>	-	<b>38</b>	-	-	-	<b>53</b>	-	<b>22</b>	-
임실읍	-	-	38	-	-	-	21	-	22	-
청웅면	-	-	-	-	-	-	1	-	-	-
운암면	-	-	-	-	-	-	-	-	-	-
신평면	-	-	-	-	-	-	4	-	-	-
성수면	-	-	-	-	-	-	1	-	-	-
오수면	-	-	-	-	-	-	13	-	-	-
신덕면	-	-	-	-	-	-	-	-	-	-
삼계면	-	-	-	-	-	-	1	-	-	-
관촌면	-	-	-	-	-	-	7	-	-	-
강진면	-	-	-	-	-	-	4	-	-	-
덕치면	-	-	-	-	-	-	-	-	-	-
자사면	-	-	-	-	-	-	1	-	-	-

자료 : 경제교통과

## TRANSPORTATION OF COMMERCIAL MOTOR VEHICLES, BY TYPE OF BUSINESS

Unit : passenger/person, freight/ton

화 물 Freight						Year & eup, myeon
계 Total		일 반 General cargo		개인화물 Personal cargo		
등록 대수 No. of cars	수송량 Volume of traffic	등록 대수 No. of cars	수송량 Volume of traffic	등록 대수 No. of cars	수송량 Volume of traffic	
286	-	194	-	92	-	2015
306	-	204	-	102	-	2016
315	-	204	-	111	-	2017
286	-	207	-	79	-	2018
295	-	207	-	88	-	2019
312	-	209	-	103	-	2020
44	-	8	-	36	-	Imsil- eup
3	-	1	-	2	-	Cheongung- myeon
3	-	-	-	3	-	Unam- myeon
9	-	-	-	9	-	Sinpyeong- myeon
12	-	3	-	9	-	Seongsu- myeon
206	-	189	-	17	-	Osu- myeon
1	-	-	-	1	-	Sindeok- myeon
2	-	-	-	2	-	Samgye myeon
14	-	7	-	7	-	Gwanchon- myeon
3	-	-	-	3	-	Gangjin- myeon
7	-	-	-	7	-	Deokchi- myeon
8	-	1	-	7	-	Jisa- myeon

Source : Economy &amp; Transportation Division

## 3. 철 도 수 송

단위 : 명, 톤, 천원

연 별 역 별	여 객 Passenger		
	승 차 인 원	강 차 인 원	여 객 수 입
	Getting on	Getting off	Revenue
2015	81,012	82,184	560,368
2016	76,493	77,420	548,988
2017	75,004	76,977	522,055
2018	72,041	74,570	512,387
2019	77,114	77,737	538,262
<b>2020</b>	<b>53,013</b>	<b>52,262</b>	<b>337,077</b>
관촌	-	-	-
임실	26,656	24,987	159,698
오수	26,357	27,275	177,379

자료 : 코레일 전북본부 (연락처: 063-850-2298) 「한국철도통계」(여객수송화물수송)

**RAILWAY TRANSPORTATION**

화 물 Freight			Year & Station
발 송 톤 수	도 착 톤 수	화 물 수 입	
Sending	Receiving	Revenue	
5,623	7,328	164,990	2015
-	4,896	7,806	2016
-	4,018	-	2017
2,388	4,344	81,387	2018
3,744	7,494	116,001	2019
<b>312</b>	<b>3,000</b>	<b>9,666</b>	<b>2020</b>
312	3,000	9,666	Kawanchon
-	-	-	Imsil
-	-	-	Osu

## 4. 관광사업체등록

단위 : 개소

연 별  읍면별	여행업 Travel agency				관 광 숙 박 업 Tourist accommodation				관광객이용시설업 Tourist entertainment facilities						국제회의업 Organizing International Meeting	
	일 반	국 외	국 내	국내 외여행업	호텔업			휴양 레크리에이션업	전민 휴양업	중합 휴양업	야 외장업	관 광유람선업	관 광(여)장업	외국인 관광도 박업	시 설업	기 획업
	Gene ral	Over seas	Dome stic		가 족 호 텔업	관 광 호 텔업	기 타 호 텔업									
2019	1	4	4	3	-	-	-	-	-	-	-	-	-	-	-	-
<b>2020</b>	-	<b>4</b>	<b>4</b>	<b>3</b>	-	-	-	-	-	-	<b>5</b>	-	-	-	-	-
임실읍	-	1	1	1	-	-	-	-	-	-	-	-	-	-	-	-
청웅면	-	-	-	-	-	-	-	-	-	-	-	-	-	-	-	-
운암면	-	-	-	-	-	-	-	-	-	-	-	-	-	-	-	-
신평면	-	-	-	-	-	-	-	-	-	-	-	-	-	-	-	-
성수면	-	1	1	1	-	-	-	-	-	-	1	-	-	-	-	-
오수면	-	2	1	-	-	-	-	-	-	-	-	-	-	-	-	-
신덕면	-	-	-	-	-	-	-	-	-	-	1	-	-	-	-	-
삼계면	-	-	-	-	-	-	-	-	-	-	-	-	-	-	-	-
관촌면	-	-	-	-	-	-	-	-	-	-	1	-	-	-	-	-
강진면	-	-	1	1	-	-	-	-	-	-	1	-	-	-	-	-
덕치면	-	-	-	-	-	-	-	-	-	-	1	-	-	-	-	-
지사면	-	-	-	-	-	-	-	-	-	-	-	-	-	-	-	-

자료 : 관광치즈과

주: 1) 여행업에서 하나의 사업체가 국내여행업과 국외여행업 모두 등록한 경우 국내·외여행업으로 분류

2) 기타호텔업에는 수상관광호텔업, 한국전통호텔업, 호스텔업이 포함

3) 관광편의시설업 중 한옥체험업은 2009년 관광진흥법규 개정에 의거, 2009년부터 대상업종으로 추가

4) 야영장업은 2015년 관광진흥법 시행령 개정에 따라 2015년 조사대상으로 포함

5) 외국인관광도박업은 2016년 관광진흥법 개정에 따라 관광객이용시설업으로 재분류

6) 관광편의시설업 중 관광펜션업은 2003년 관광진흥법규 개정에 따라 2003년부터 대상업종으로 추가

7) 관광편의시설업 중 관광지원서비스업은 2019년 관광진흥법규 개정에 따라 2019년부터 대상업종으로 추가

# REGISTRATION OF TOURIST SERVICE ESTABLISHMENTS

Unit : Each

카 지 노 업	유원시설업 Recreational			관광편의시설업 Tourist convenience facilities													Year & eup, myeon
	종합 유원 시설 업	일반 유원 시설 업	기타 유원 시설 업	관 광 야 외 미 식 업	관 광 기 구 임 대 업	노 조 노 년 미 식 업	관 광 지 도 업	관 광 버 스 업	관 광 사 전 업	여 객 동 차 미 식 업	관 광 전 업	관 광 도 업	한 체 업	관 면 업	관 세 업	관 지 서 비 업	
-	-	-	1	-	-	-	2	-	-	-	-	-	2	-	-	-	2019
-	-	-	-	-	-	-	-	-	-	-	-	-	2	-	-	-	2020
-	-	-	-	-	-	-	-	-	-	-	-	-	-	-	-	-	Imsil- eup
-	-	-	-	-	-	-	-	-	-	-	-	-	-	-	-	-	Cheongung-myeon myeon
-	-	-	-	-	-	-	-	-	-	-	-	-	-	-	-	-	Unam- myeon
-	-	-	-	-	-	-	-	-	-	-	-	-	-	-	-	-	Sinpyeong- myeon
-	-	-	-	-	-	-	-	-	-	-	-	-	-	-	-	-	Seongsu- myeon
-	-	-	-	-	-	-	-	-	-	-	-	-	-	-	-	-	Osu- myeon
-	-	-	-	-	-	-	-	-	-	-	-	-	-	-	-	-	Sindeok- myeon
-	-	-	-	-	-	-	-	-	-	-	-	-	-	-	-	-	Samgye myeon
-	-	-	-	-	-	-	-	-	-	-	-	-	-	-	-	-	Gwanchon-myeon myeon
-	-	-	-	-	-	-	-	-	-	-	-	-	1	-	-	-	Gangjin- myeon
-	-	-	-	-	-	-	-	-	-	-	-	-	1	-	-	-	Deokchi- myeon
-	-	-	-	-	-	-	-	-	-	-	-	-	-	-	-	-	Jisa- myeon

Source : Ministry of Tourism & Cheese

## 5. 주요 관광지 방문객수 NUMBER OF VISITORS

단위 : 명

Unit : person

연 월 별	집계 관광지수  No. of tourist attractions	방문객수 Visitors				Year &  Month
		유료 관광지 Paid tourist attractions			무료 관광지 Free tourist attractions	
		내국인 Domestic	외국인 Foreign			
2015	14	457,647	456,386	1,261	70,377	2015
2016	14	490,885	488,177	2,708	85,725	2016
2017	15	579,822	578,554	1,268	94,014	2017
2018	15	529,878	528,261	1,617	112,141	2018
2019	15	747,400	745,289	2,111	208,125	2019
2020	15	778,748	778,748	-	74,454	2020
1월	15	11,388	11,388	-	13,652	Jan.
2월	15	3,484	3,484	-	3,237	Feb.
3월	15	45	45	-	3,594	Mar.
4월	15	4,882	4,882	-	4,669	Apr.
5월	15	6,381	6,381	-	6,031	May.
6월	15	14,702	14,702	-	3,984	Jun.
7월	15	56,515	56,515	-	6,955	Jul.
8월	15	75,747	75,747	-	9,016	Aug.
9월	15	96,528	96,528	-	5,962	Sep.
10월	15	295,377	295,377	-	6,465	Oct.
11월	15	146,963	146,963	-	8,061	Nov.
12월	15	66,736	66,736	-	2,828	Dec.

자료 : 관광치즈과

주 : 주요 관광지만을 대상으로 방문객수를 중복 집계하였기에 실제 방문객수와 차이가 있을 수 있음



## XII. 보건 및 사회보장

Health and Social Security



## XII. 보건 및 사회보장

Health and Social Security

## 1. 의 료 기 관

단위 : 개

연 별	합 계		종합병원		병 원		의 원		특수병원		요양병원		치과병(의)원	
	Total		General hospital		Hospital		Clinic		Special hospital				Dental clinic	
	병원수	병상수	병원수	병상수	병원수	병상수	병원수	병상수	병원수	병상수	병원수	병상수	병원수	병상수
읍면별	No. of H	No. of beds	No. of H	No. of beds	No. of H	No. of beds	No. of H	No. of beds	No. of H	No. of beds	No. of H	No. of beds	No. of H	No. of beds
2015	32	247	-	-	1	103	14	47	3	540	1	97	5	-
2016	32	323	-	-	1	103	14	30	1	180	2	190	5	-
2017	31	409	-	-	1	103	15	30	-	-	2	276	5	-
2018	33	409	-	-	1	103	16	30	-	-	2	276	6	-
2019	32	218	-	-	1	103	16	29	-	-	1	86	6	-
<b>2020</b>	<b>34</b>	<b>420</b>	<b>-</b>	<b>-</b>	<b>1</b>	<b>103</b>	<b>15</b>	<b>38</b>	<b>1</b>	<b>180</b>	<b>1</b>	<b>99</b>	<b>6</b>	<b>-</b>
임실읍	14	211	-	-	1	103	6	9	-	-	1	99	3	-
청웅면	-	-	-	-	-	-	-	-	-	-	-	-	-	-
운암면	-	-	-	-	-	-	-	-	-	-	-	-	-	-
신평면	-	-	-	-	-	-	-	-	-	-	-	-	-	-
성수면	-	-	-	-	-	-	-	-	-	-	-	-	-	-
오수면	10	29	-	-	-	-	4	29	-	-	-	-	2	-
신덕면	-	-	-	-	-	-	-	-	-	-	-	-	-	-
삼계면	-	-	-	-	-	-	-	-	-	-	-	-	-	-
관촌면	7	-	-	-	-	-	4	-	-	-	-	-	1	-
강진면	2	-	-	-	-	-	1	-	-	-	-	-	-	-
덕치면	1	180	-	-	-	-	-	-	1	180	-	-	-	-
지사면	-	-	-	-	-	-	-	-	-	-	-	-	-	-

자료 : 보건의료원 의료지원과

주: 1) 보건의료원 이하 제외

2) 군인병원 제외

3) 정신병원, 결핵병원, 나병원 포함

## Medical Institutions

Unit : Place

한방병원 Herbclinic		한의원		조 산 소 Midwife clinic		부 속 의 원 Attachment clinic		보건 의료원	보건소	보건 지소	보건 지료소	Year & eup, myeon
병원수	병상수	병원수	병상수	병원수	병상수	병원수	병상수		Health Center	Health Subcenter	Primary Health Care Post	
No.of H	No.of beds	No.of H	No.of beds	No.of H	No.of beds	No.of H	No.of beds	Health				
-	-	11	-	-	-	-	-	1	-	11	20	2015
-	-	10	-	-	-	-	-	1	-	11	20	2016
-	-	8	-	-	-	-	-	1	-	11	20	2017
-	-	8	-	-	-	-	-	1	-	11	20	2018
-	-	8	-	-	-	-	-	1	-	11	20	2019
-	-	<b>10</b>	-	-	-	-	-	<b>1</b>	-	<b>11</b>	<b>20</b>	<b>2020</b>
-	-	3	-	-	-	-	-	1	-	-	1	Imsil- eup
-	-	-	-	-	-	-	-	-	-	1	-	Cheongung- myeon
-	-	-	-	-	-	-	-	-	-	1	3	Unam- myeon
-	-	-	-	-	-	-	-	-	-	1	1	Sinpyeong- myeon
-	-	-	-	-	-	-	-	-	-	1	1	Seongsu- myeon
-	-	4	-	-	-	-	-	-	-	1	3	Osu- myeon
-	-	-	-	-	-	-	-	-	-	1	2	Sindeok- myeon
-	-	-	-	-	-	-	-	-	-	1	2	Samgye myeon
-	-	2	-	-	-	-	-	-	-	1	3	Gwanchon- myeon
-	-	1	-	-	-	-	-	-	-	1	2	Gangjin- myeon
-	-	-	-	-	-	-	-	-	-	1	1	Deokchi- myeon
-	-	-	-	-	-	-	-	-	-	1	1	Jisa- myeon

## 2. 의료기관종사 의료인력

단위 : 명

연 별 읍면별	합 계	의 사 <sup>1)</sup> Physician		치과 의사	한 의 사 Oriental Herb doctor	약 사 <sup>2)</sup> Pharmacists
		상근 의사 Full-time	비상근 의사 Part-time			
	Total			Dentist		
2015	141	19	-	5	10	2
2016	152	20	-	5	11	3
2017	292	43	-	9	14	5
2018	317	44	-	9	12	21
2019	145	20	-	6	9	2
<b>2020</b>	<b>161</b>	<b>22</b>	<b>-</b>	<b>6</b>	<b>11</b>	<b>2</b>
임실읍	77	11	-	3	4	2
청웅면	-	-	-	-	-	-
운암면	-	-	-	-	-	-
신평면	-	-	-	-	-	-
성수면	-	-	-	-	-	-
오수면	47	4	-	2	4	-
신덕면	-	-	-	-	-	-
삼계면	-	-	-	-	-	-
관촌면	18	4	-	1	2	-
강진면	6	1	-	-	1	-
덕치면	13	2	-	-	-	-
지사면	-	-	-	-	-	-

자료 : 보건의료원 의료지원과

주 : 1) 의료법 제3조에 의한 의료기관(보건소 제외)

2) 개인약국 약사 제외

## Medical Staff

Unit : Person

조 산 사	간 호 사	간호조무사	의료기사	의무기록사	Year & eup, myeon
Midwife	Nurses	Nursing aides	Medical technician	Medical record officer	
-	9	64	32	-	2015
-	10	70	32	1	2016
-	52	118	50	1	2017
-	63	128	53	1	2018
-	8	66	34	-	2019
-	<b>13</b>	<b>69</b>	<b>37</b>	<b>1</b>	<b>2020</b>
-	7	32	17	1	Imsil- eup
-	-	-	-	-	Cheongung- myeon
-	-	-	-	-	Unam- myeon
-	-	-	-	-	Sinpyeong- myeon
-	-	-	-	-	Seongsu- myeon
-	-	24	13	-	Osu- myeon
-	-	-	-	-	Sindeok- myeon
-	-	-	-	-	Samgye myeon
-	-	7	4	-	Gwanchon- myeon
-	-	3	1	-	Gangjin- myeon
-	6	3	2	-	Deokchi- myeon
-	-	-	-	-	Jisa- myeon

Note : 1) Medical doctor-including medical doctor in medical center  
2) Pharmacist-excepting private pharmacist

## 3. 보건소 인력

단위 : 명

연 별	합 계 Total	소장 Director		의사 Physicians		
		의사 Director (Physicians)	의사외 Director (Non-Physicians)	의무직 Medical officer	계약직 Tempoary Medical officer	공중보건의 Public health doctor
2019	62	1	-	-	-	10
2020	87	1	-	-	-	11

자료 : 보건의료원

주 : 정원기준, 2008년부터 표준화서식 적용

연 별	간호사 Nurses	영양사 Dietitians	의료기사 Medical Technicians			
			방사선사 Radiological technicians	임상병리사 Clinical pathologists	치과위생사 Dental hygienists	물리치료사 Physical therapists
2019	12	2	1	5	8	2
2020	23	2	3	5	9	5

자료 : 보건의료원 보건사업과

주 : 정원기준, 2008년부터 표준화서식 적용



## Personnel in Health Centers

Unit : Person

치과의사 Dentists		한의사 Oriental Medical Doctors		약사 Pharmacists	year
일반 Dental officer	공중보건의 Public health dentist	일반 Oriental medical officer	공중보건의 Public health OMD		
-	4	-	4	1	2019
-	3	-	4	1	2020

Source : Public Health Center

간호 조무사 Nursing aides	행정직 Public Adminis- trators	보건직 Public Health workers	기능직 등 Others	year
1	2	3	6	2019
11	2	1	6	2020

Source : Public Health Center

## 4. 보건지소 및 보건진료소, 건강생활지원센터 인력현황

단위 : 명

연 별	합 계 Total	의사 Physicians			치과의사 Dentists		한 의사 Oriental Medical Doctors		약사 Pharmacists	간호사 Nurses
		의무직 Medical officer	계약직 Tempoary Medical officer	공중보건의 Public health doctor	일반 Dental officer	공중보건의 Public health dentist	일반 Oriental medical officer	공중보건의 Public health OMD		
2019	45	-	-	10	-	-	-	1	-	-
2020	46	-	-	9	-	-	-	1	-	18
임실읍	1	-	-	-	-	-	-	-	-	1
청응면	3	-	-	1	-	-	-	-	-	-
운암면	5	-	-	1	-	-	-	-	-	2
신평면	3	-	-	1	-	-	-	-	-	1
성수면	4	-	-	1	-	-	-	-	-	1
오수면	5	-	-	1	-	-	-	-	-	2
신덕면	4	-	-	1	-	-	-	-	-	2
삼계면	4	-	-	1	-	-	-	-	-	2
관촌면	6	-	-	-	-	-	-	1	-	3
강진면	5	-	-	-	-	-	-	-	-	2
덕치면	3	-	-	1	-	-	-	-	-	1
지사면	3	-	-	1	-	-	-	-	-	1

자료 : 보건의료원 보건사업과

주 : 정원기준, 2015년부터 건강생활지원센터 인력 포함

## Personnel in Sub-Health Centers and Primary Health Care Posts, Community Health Promotion Centers By City/Province

Unit : Person

영양사 Dietitians	의료기사 Medical Technicians				간호 조무사 Nursing aides	행정직 Public Adminis- trators	보건직 Public Health workers	기능직 등 Others	year
	방사선사 Radiological technicians	임상병리사 Clinical pathologists	치과위생사 Dental hygienists	물리치료사 Physical therapists					
-	-	1	3	-	12	-	-	18	2019
-	-	-	3	1	14	-	-	-	2020
-	-	-	-	-	-	-	-	-	Imsil- eup
-	-	-	-	-	2	-	-	-	Cheongung- myeon
-	-	-	-	-	2	-	-	-	Unam- myeon
-	-	-	-	-	1	-	-	-	Sinpyeong- myeon
-	-	-	-	-	2	-	-	-	Seongsu- myeon
-	-	-	1	-	1	-	-	-	Osu- myeon
-	-	-	-	-	1	-	-	-	Sindeok- myeon
-	-	-	-	-	1	-	-	-	Samgye myeon
-	-	-	1	-	1	-	-	-	Gwanchon- myeon
-	-	-	1	1	1	-	-	-	Gangjin- myeon
-	-	-	-	-	1	-	-	-	Deokchi- myeon
-	-	-	-	-	1	-	-	-	Jisa- myeon

Source : Public Health Center

## 5. 의약품등 제조업소 및 판매업소

단위 : 개소

연별 읍면별	제조업소 Number of manufactures							
	계 Total	의약품 Drugs	의약외품 Nondrug products	화장품 Cosmetics	의료기기 Medical instruments	계 Total	약국 Pharmacy	한약국 Dispensary of oriental medicine
2015	1	1	-	-	-	30	15	-
2016	-	-	-	-	-	22	15	-
2017	1	1	-	-	-	34	15	-
2018	1	1	-	-	-	38	16	-
2019	1	1	-	-	-	37	15	-
<b>2020</b>	<b>1</b>	<b>1</b>	-	-	-	<b>30</b>	<b>15</b>	-
임실읍	-	-	-	-	-	11	7	-
청웅면	1	1	-	-	-	-	-	-
운암면	-	-	-	-	-	-	-	-
신평면	-	-	-	-	-	1	-	-
성수면	-	-	-	-	-	-	-	-
오수면	-	-	-	-	-	10	5	-
신태면	-	-	-	-	-	-	-	-
삼계면	-	-	-	-	-	1	-	-
관촌면	-	-	-	-	-	4	2	-
강진면	-	-	-	-	-	1	1	-
덕치면	-	-	-	-	-	1	-	-
지사면	-	-	-	-	-	1	-	-

자료 : 보건의료원 의료자원과(2004년부터 의료용구를 의료기기로 명칭 변경)

## Manufactures and Stores of Pharmaceutical Goods etc.

Unit : Establishment

판 매 업 소 Number of dealers								Year & eup, myeon
약업사	의약품 도매상	한약도매상	한약업사	매 약 상	의료기기 판매업	의료기기 임대업	의료기기 수리업	
Druggist	Whole saler	Oriental medicine wholesalers	Oriental medicine dealers	Restricted dealer	Medical instrument sales	Medical instrument leasing	Medical instrument repair and maintenance	
3	-	-	4	-	8	-	-	2015
3	-	3	4	12	-	-	-	2016
3	-	-	4	-	12	-	-	2017
3	-	-	3	-	14	2	-	2018
3	-	-	3	-	14	2	-	2019
<b>3</b>	-	-	<b>3</b>	-	<b>8</b>	<b>1</b>	-	<b>2020</b>
-	-	-	2	-	2	-	-	Imsil- eup
-	-	-	-	-	-	-	-	Cheongung- myeon
-	-	-	-	-	-	-	-	Unam- myeon
1	-	-	-	-	-	-	-	Sinpyeong- myeon
-	-	-	-	-	-	-	-	Seongsu- myeon
-	-	-	1	-	3	1	-	Osu- myeon
-	-	-	-	-	-	-	-	Sindeok- myeon
1	-	-	-	-	-	-	-	Samgye myeon
-	-	-	-	-	2	-	-	Gwanchon- myeon
-	-	-	-	-	-	-	-	Gangjin- myeon
1	-	-	-	-	-	-	-	Deokchi- myeon
-	-	-	-	-	1	-	-	Jisa- myeon

## 6. 식품위생관계업소

단위 : 개소

연별 읍면별	합계  Grand Total	식 품 접 객 업		
		소 계 (A) Total	휴게음식점 Resting restaurant	일반음식점 General Restaurant
2015	772	524	59	412
2016	802	514	68	428
2017	777	500	69	415
2018	786	506	70	416
2019	500	329	75	271
<b>2020</b>	<b>787</b>	<b>533</b>	<b>80</b>	<b>434</b>
임실읍	252	189	27	153
청웅면	22	13	3	10
운암면	70	62	5	57
신평면	36	13	-	11
성수면	39	20	3	17
오수면	156	113	26	84
신덕면	14	7	2	5
삼계면	19	5	1	4
관촌면	106	69	6	58
강진면	47	34	7	27
덕치면	15	6	-	6
지사면	11	2	-	2

자료 : 청소위생과

## Number of Food establishment by Year, Business Type

Unit : Establishment

Food Premises				집단급식소 (B)	Year & eup, myeon
제과점 Bakery shop	단란주점 Happy pubs	유흥주점 Spree pubs	위탁급식영업 Contracted catering service	Commodity food supply spot	
6	3	4	4	36	2015
7	3	4	4	36	2016
6	3	4	3	36	2017
9	3	4	4	38	2018
3	2	2	3	24	2019
<b>7</b>	<b>3</b>	<b>4</b>	<b>5</b>	<b>40</b>	<b>2020</b>
4	1	2	2	16	Imsil- eup
-	-	-	-	1	Cheongung- myeon
-	-	-	-	2	Unam- myeon
-	-	-	2	4	Sinpyeong- myeon
-	-	-	-	1	Seongsu- myeon
2	-	1	-	4	Osu- myeon
-	-	-	-	-	Sindeok- myeon
-	-	-	-	1	Samgye myeon
1	2	1	1	6	Gwanchon- myeon
-	-	-	-	3	Gangjin- myeon
-	-	-	-	1	Deokchi- myeon
-	-	-	-	1	Jisa- myeon

Source : Public Cleaning &amp; Hygiene Division

## 식품위생관계업소(속)

단위 : 개소

연별 읍면별	식품제조 및 가공업 Food Manufacturing & processing businesses				식품·판매·운반·기타업	
	소계	식품제조 가공업	즉석판매제조 가공업	식품첨가물 제조업	소계	식품운반업
	Total	Manufacturing	Street food vendors	Food additives	Total	Food transportation
2015	151	76	75	-	78	1
2016	158	82	76	-	73	1
2017	160	82	78	-	65	1
2018	161	83	78	-	61	1
2019	132	75	57	-	7	-
<b>2020</b>	<b>179</b>	<b>88</b>	<b>91</b>	<b>-</b>	<b>14</b>	<b>1</b>
임실읍	29	3	26	-	6	1
청웅면	8	3	5	-	-	-
운암면	5	3	2	-	1	-
신평면	15	9	6	-	2	-
성수면	18	13	5	-	-	-
오수면	33	15	18	-	1	-
신덕면	7	5	2	-	-	-
삼계면	13	11	2	-	-	-
관촌면	26	12	14	-	3	-
강진면	10	3	7	-	-	-
덕치면	8	5	3	-	-	-
지사면	7	6	1	-	1	-

자료 : 청소위생과



## Number of Food establishment by Year, Business Type(Cont'd)

Unit : Establishment

Food sales, transportation,others			건강기능식품 제조 수입 판매업 An aid to good health manufacturing, importing, sales				Year & eup, myeon
식품소분, 판매업	식품보전업	용기포장류 제조업	소계	건강기능식품 제조업	건강기능식품 수입업	건강기능식품 판매업	
Food Sales		Others	Total	Manufacturing	Importing	Sales	
76	-	1	19	-	-	19	2015
71	-	1	21	-	-	21	2016
63	-	1	16	-	-	16	2017
59	-	1	20	1	-	19	2018
6	-	1	20	-	-	8	2019
<b>12</b>	-	<b>1</b>	<b>21</b>	-	-	<b>21</b>	<b>2020</b>
5	-	-	12	-	-	12	Imsil- eup
-	-	-	-	-	-	-	Cheongung- myeon
1	-	-	-	-	-	-	Unam- myeon
1	-	1	2	-	-	2	Sinpyeong- myeon
-	-	-	-	-	-	-	Seongsu- myeon
1	-	-	5	-	-	5	Osu- myeon
-	-	-	-	-	-	-	Sindeok- myeon
-	-	-	-	-	-	-	Samgye myeon
3	-	-	2	-	-	2	Gwanchon- myeon
-	-	-	-	-	-	-	Gangjin- myeon
-	-	-	-	-	-	-	Deokchi- myeon
1	-	-	-	-	-	-	Jisa- myeon

Source : Public Cleaning &amp; Hygiene Division

## 7. 공 중 위 생 영 업 소

단위 : 개소

연 별 읍면별	총계  Grand Total	소 계  Sub total	숙박업		
			소계  Hotel Business	일반  Bath House	생활  Barber
2018	110	110	22	20	2
2019	108	108	22	20	2
<b>2020</b>	<b>110</b>	<b>110</b>	<b>22</b>	<b>20</b>	<b>2</b>
임실읍	35	35	4	4	-
청웅면	4	4	-	-	-
운암면	9	9	6	5	1
신평면	6	6	-	-	-
성수면	3	3	1	-	1
오수면	26	26	4	4	-
신덕면	3	3	2	2	-
삼계면	-	-	-	-	-
관촌면	18	18	5	5	-
강진면	6	6	-	-	-
덕치면	-	-	-	-	-
지사면	-	-	-	-	-

자료 : 청소위생과

주 : 1) 관광호텔 포함

2) 공중위생관리법(2016.2.3.)에 따라 기존 위생관리용역업이 건물위생관리업으로 변경됨

## NUMBER OF LICENSED SANITARY PREMISES, BY BUSINESS TYPE

Unit : Establishment

목욕장업	이용업	미용업	세탁업	건물위생관리업	Year & eup, myeon
Public bath business	Barbering business	Beauty art business	Laundry business	Business of providing building sanitary control services	
8	16	42	11	11	2018
7	14	45	11	9	2019
<b>7</b>	<b>14</b>	<b>47</b>	<b>11</b>	<b>9</b>	<b>2020</b>
1	3	17	5	5	Imsil- eup
-	1	2	1	0	Cheongung- myeon
1	-	0	-	2	Unam- myeon
1	3	2	-	-	Sinpyeong- myeon
-	1	-	-	1	Seongsu- myeon
1	4	14	3	-	Osu- myeon
1	-	-	-	-	Sindeok- myeon
-	-	-	-	-	Samgye myeon
1	1	8	2	1	Gwanchon- myeon
1	1	4	-	-	Gangjin- myeon
-	-	-	-	-	Deokchi- myeon
-	-	-	-	-	Jisa- myeon

Source : Public Cleaning &amp; Hygiene Division

## 8. 예방접종

단위 : 명

연 별	결핵 BCG	B형간염 HepB	디프테리아, 파상풍, 백일해 DTaP	폴리오 IPV	b형 헤모필루스 인플루엔자 Hib
2015	79	507		653	
2016	97	902		699	
2017	84	866		637	
2018	57	813		546	541
2019	66	893	103	310	351
2020	86	774	1,008	499	504

자료 : 보건의료원 의료지원과

주 : 1) BCG는 보건소에서 실시되는 것에 한정됨

2) 2018년도 자료부터 남녀 구분

# VACCINATIONS AGAINST MAJOR COMMUNICABLE DISEASES

Unit : Person

폐렴구균 pcv	홍역, 풍진, 유행성이하선염 MMR	수두 Var	일 본 뇌 염 JE	Year
646	297	147	695	2015
808	392	191	788	2016
800	317	166	649	2017
722	322	194	648	2018
646	319	141	493	2019
989	319	146	455	2020

Source : Medical Support Division

## 9. 주요 법정감염병 발생 및 사망

단위 : 건, 명

연 별 읍면별	제 1 군 전 염 병											
	합 계 Total						에볼라바이러스병		마버그열		라싸열	
	발생 Incident			사망 Death			Ebola virus		Marburg fever		Lassa fever	
	계 Total	남 Male	여 Female	계 Total	남 Male	여 Female	발생 Incident	사망 Death	발생 Incident	사망 Death	발생 Incident	사망 Death
2015	-	-	-	-	-	-	-	-	-	-	-	-
2016	2	2	-	-	-	-	-	-	-	-	-	-
2017	2	2	-	-	-	-	-	-	-	-	-	-
2018	4	3	1	-	-	-	-	-	-	-	-	-
2019	12	4	8	-	-	-	-	-	-	-	-	-
<b>2020</b>	-	-	-	-	-	-	-	-	-	-	-	-
임실읍	-	-	-	-	-	-	-	-	-	-	-	-
청웅면	-	-	-	-	-	-	-	-	-	-	-	-
운암면	-	-	-	-	-	-	-	-	-	-	-	-
신평면	-	-	-	-	-	-	-	-	-	-	-	-
성수면	-	-	-	-	-	-	-	-	-	-	-	-
오수면	-	-	-	-	-	-	-	-	-	-	-	-
신덕면	-	-	-	-	-	-	-	-	-	-	-	-
삼계면	-	-	-	-	-	-	-	-	-	-	-	-
관촌면	-	-	-	-	-	-	-	-	-	-	-	-
강진면	-	-	-	-	-	-	-	-	-	-	-	-
덕치면	-	-	-	-	-	-	-	-	-	-	-	-
지사면	-	-	-	-	-	-	-	-	-	-	-	-

자료 : 보건의료원 의료지원과

주: 결핵의 경우 보건소와 일반병원 이원체제로 자료수집이 이루어지고 있으므로 범위 주석 필요함

# Incidence and Mortality for Major Infectious Diseases

Unit : Case, Person

Class 1 Communicable Disease												Year & eup, myeon
크리미안콩고출혈열 Crimean-congo hemorrhagic fever		남아메리카출혈열 South American hemorrhagic fever		리프트밸리열 Rift valley fever		두창 Smallpox		페스트 Plague		탄저 Anthrax		
발생 Incident	사망 Death	발생 Incident	사망 Death	발생 Incident	사망 Death	발생 Incident	사망 Death	발생 Incident	사망 Death	발생 Incident	사망 Death	
												2015
												2016
												2017
												2018
												2019
-	-	-	-	-	-	-	-	-	-	-	-	2020
-	-	-	-	-	-	-	-	-	-	-	-	Imsil-eup
-	-	-	-	-	-	-	-	-	-	-	-	Cheongung-myeon
-	-	-	-	-	-	-	-	-	-	-	-	Unam-myeon
-	-	-	-	-	-	-	-	-	-	-	-	Sinpyeong-myeon
-	-	-	-	-	-	-	-	-	-	-	-	Seongsu-myeon
-	-	-	-	-	-	-	-	-	-	-	-	Osu-myeon
-	-	-	-	-	-	-	-	-	-	-	-	Sindeok-myeon
-	-	-	-	-	-	-	-	-	-	-	-	Samgye myeon
-	-	-	-	-	-	-	-	-	-	-	-	Gwanchon-myeon
-	-	-	-	-	-	-	-	-	-	-	-	Gangjin-myeon
-	-	-	-	-	-	-	-	-	-	-	-	Deokchi-myeon
-	-	-	-	-	-	-	-	-	-	-	-	Jisa-myeon

Source : Health and Sanitation Division

## 주요 법정감염병 발생 및 사망(속1)

단위 : 건, 명

연 별 읍면별	제 1 급 감 염 병											
	보툴리눔독소증		야토병		신종감염병증후군		중증급성호흡기 증후군		중증호흡기 증후군		동물인플루엔자 인체감염증	
	발생 Incident	사망 Death	발생 Incident	사망 Death	발생 Incident	사망 Death	발생 Incident	사망 Death	발생 Incident	사망 Death	발생 Incident	사망 Death
2015												
2016												
2017												
2018												
2019												
<b>2020</b>	-	-	-	-	-	-	-	-	-	-	-	-
임실읍	-	-	-	-	-	-	-	-	-	-	-	-
청웅면	-	-	-	-	-	-	-	-	-	-	-	-
운암면	-	-	-	-	-	-	-	-	-	-	-	-
신평면	-	-	-	-	-	-	-	-	-	-	-	-
성수면	-	-	-	-	-	-	-	-	-	-	-	-
오수면	-	-	-	-	-	-	-	-	-	-	-	-
신덕면	-	-	-	-	-	-	-	-	-	-	-	-
삼계면	-	-	-	-	-	-	-	-	-	-	-	-
관촌면	-	-	-	-	-	-	-	-	-	-	-	-
강진면	-	-	-	-	-	-	-	-	-	-	-	-
덕치면	-	-	-	-	-	-	-	-	-	-	-	-
지사면	-	-	-	-	-	-	-	-	-	-	-	-

자료 : 보건의료원 의료지원과

주: 결핵의 경우 보건소와 일반병원 이원체제로 자료수집이 이루어지고 있으므로 범위 주석 필요함



## Incidence and Mortality for Major Infectious Diseases(Cont'd 1)

Unit : Person

Class 1 Communicable Disease				제 2 군 전 염 병												Year & 읍,면
신종인플루엔자  Novel influenza		디프테리아  Diphtheria		합계Total						결핵  Tuberculosis		수두  Varicella		홍역  Measles		
				발생 Incident			사망 Death									
발생 Incident	사망 Death	발생 Incident	사망 Death	계 Total	남 Male	여 Female	계 Total	남 Male	여 Female	발생 Incident	사망 Death	발생 Incident	사망 Death	발생 Incident	사망 Death	
				26	16	10	-	-	-							2015
				38	17	21	4	3	1							2016
				38	21	17	-	-	-							2017
				68	34	34	-	-	-							2018
				33	18	15										2019
-	-	-	-	46	24	22	4	3	1	31	4	11	-	-	-	2020
-	-	-	-	12	9	3	2	2	-	5	2	6	-	-	-	Imsil-eup
-	-	-	-	2	-	2	-	-	-	2	-	-	-	-	-	Cheongung-myeon
-	-	-	-	1	1	-	-	-	-	1	-	-	-	-	-	Unam-myeon
-	-	-	-	3	3	-	1	1	-	3	1	-	-	-	-	Sinpyeong-myeon
-	-	-	-	4	1	3	-	-	-	3	-	-	-	-	-	Seongsu-myeon
-	-	-	-	4	3	1	-	-	-	4	-	-	-	-	-	Osu-myeon
-	-	-	-	4	1	3	-	-	-	2	-	2	-	-	-	Sindeok-myeon
-	-	-	-	2	-	2	1	-	1	2	1	-	-	-	-	Samgye myeon
-	-	-	-	6	2	4	-	-	-	3	-	3	-	-	-	Gwanchon-myeon
-	-	-	-	1	1	-	-	-	-	1	-	-	-	-	-	Gangjin-myeon
-	-	-	-	4	1	3	-	-	-	3	-	-	-	-	-	Deokchi-myeon
-	-	-	-	3	2	1	-	-	-	2	-	-	-	-	-	Jisa-myeon

## 주요 법정감염병 발생 및 사망(속2)

단위 : 건, 명

연 별 읍면별	제 2 군 전 염 병											
	콜레라 Cholera		장티푸스 Typhoid fever		파라티푸스 Paratyphoid fever		세균성이질 Shigellosis		장출혈성대장균 감염증 Enterohemorrhagic E. coli		A형간염 Viral hepatitis A	
	발생 Incident	사망 Death	발생 Incident	사망 Death	발생 Incident	사망 Death	발생 Incident	사망 Death	발생 Incident	사망 Death	발생 Incident	사망 Death
2015												
2016												
2017												
2018												
2019												
<b>2020</b>	-	-	-	-	-	-	-	-	-	-	-	-
임실읍	-	-	-	-	-	-	-	-	-	-	-	-
청웅면	-	-	-	-	-	-	-	-	-	-	-	-
운암면	-	-	-	-	-	-	-	-	-	-	-	-
신평면	-	-	-	-	-	-	-	-	-	-	-	-
성수면	-	-	-	-	-	-	-	-	-	-	-	-
오수면	-	-	-	-	-	-	-	-	-	-	-	-
신덕면	-	-	-	-	-	-	-	-	-	-	-	-
삼계면	-	-	-	-	-	-	-	-	-	-	-	-
관촌면	-	-	-	-	-	-	-	-	-	-	-	-
강진면	-	-	-	-	-	-	-	-	-	-	-	-
덕치면	-	-	-	-	-	-	-	-	-	-	-	-
지사면	-	-	-	-	-	-	-	-	-	-	-	-

자료 : 보건의료원 의료지원과

주: 결핵의 경우 보건소와 일반병원 이원체제로 자료수집이 이루어지고 있으므로 범위 주석 필요함

## Incidence and Mortality for Major Infectious Diseases(Cont'd 2)

Unit : Person

Class 2 Communicable Disease												Year & eup, myeon
백일해 Pertussis		유행성이하선염 Mumps		풍진(선천성) Congenital Rubella		풍진(후천성) Acquired Rubella		폴리오 Polio-myelitis		수막구균 감염증 Meningococcal meningitis		
발생 Incident	사망 Death	발생 Incident	사망 Death	발생 Incident	사망 Death	발생 Incident	사망 Death	발생 Incident	사망 Death	발생 Incident	사망 Death	
												2015
												2016
												2017
												2018
												2019
-	-	2	-	-	-	-	-	-	-	-	-	2020
-	-	-	-	-	-	-	-	-	-	-	-	Imsil-eup
-	-	-	-	-	-	-	-	-	-	-	-	Cheongung-myeon
-	-	-	-	-	-	-	-	-	-	-	-	Unam-myeon
-	-	-	-	-	-	-	-	-	-	-	-	Sinpyeong-myeon
-	-	1	-	-	-	-	-	-	-	-	-	Seongsu-myeon
-	-	-	-	-	-	-	-	-	-	-	-	Osu-myeon
-	-	-	-	-	-	-	-	-	-	-	-	Sindeok-myeon
-	-	-	-	-	-	-	-	-	-	-	-	Samgye myeon
-	-	-	-	-	-	-	-	-	-	-	-	Gwanchon-myeon
-	-	-	-	-	-	-	-	-	-	-	-	Gangjin-myeon
-	-	-	-	-	-	-	-	-	-	-	-	Deokchi-myeon
-	-	1	-	-	-	-	-	-	-	-	-	Jisa-myeon

Source : Health and Sanitation Division

## 주요 법정감염병 발생 및 사망(속3)

단위 : 건, 명

연 별 읍면별	제 2 군 전 염 병 Class 2 Communicable Disease													
	b형헤모필루스 인플루엔자		폐렴구균 감염증		한센병		성홍열		반코마이신내성 황색포도알균 감염증		카바페넴내성장 내세균속균종 감염증		E형간염	
	Haemophilus influenza type B		Streptococcus pneumoniae		Hansen's disease		Scarlet fever		VRSA infection		CRE infection		Viral hepatitis E	
	발생 Incident	사망 Death	발생 Incident	사망 Death	발생 Incident	사망 Death	발생 Incident	사망 Death	발생 Incident	사망 Death	발생 Incident	사망 Death	발생 Incident	사망 Death
2015														
2016														
2017														
2018														
2019														
<b>2020</b>	-	-	-	-	-	-	<b>2</b>	-	-	-	-	-	-	-
임실읍	-	-	-	-	-	-	1	-	-	-	-	-	-	-
청웅면	-	-	-	-	-	-	-	-	-	-	-	-	-	-
운암면	-	-	-	-	-	-	-	-	-	-	-	-	-	-
신평면	-	-	-	-	-	-	-	-	-	-	-	-	-	-
성수면	-	-	-	-	-	-	-	-	-	-	-	-	-	-
오수면	-	-	-	-	-	-	-	-	-	-	-	-	-	-
신덕면	-	-	-	-	-	-	-	-	-	-	-	-	-	-
삼계면	-	-	-	-	-	-	-	-	-	-	-	-	-	-
관촌면	-	-	-	-	-	-	-	-	-	-	-	-	-	-
강진면	-	-	-	-	-	-	-	-	-	-	-	-	-	-
덕치면	-	-	-	-	-	-	1	-	-	-	-	-	-	-
지사면	-	-	-	-	-	-	-	-	-	-	-	-	-	-

자료 : 보건의료원 의료지원과

주: 결핵의 경우 보건소와 일반병원 이원체제로 자료수집이 이루어지고 있으므로 범위 주석 필요함

## Incidence and Mortality for Major Infectious Diseases(Cont'd 3)

Unit : Person

제3급 전염병 Class 3 Communicable Disease														Year & eup,myeon
합계Total						파상풍 Tetanus		B형간염 Viral hepatitis B		일본뇌염 Japanese encephalitis		C형간염 Viral hepatitis C		
발생 Incident			사망 Death											
계 Total	남 Male	여 Female	계 Total	남 Male	여 Female	발생 Incident	사망 Death	발생 Incident	사망 Death	발생 Incident	사망 Death	발생 Incident	사망 Death	
67	36	31	1	-	1									2015
71	16	21	-	-	-									2016
77	36	41	-	-	-									2017
66	33	33	2	1	1									2018
45	19	26	1	-	1									2019
26	9	17	-	-	-	-	-	-	-	-	-	7	-	2020
5	1	4	-	-	-	-	-	-	-	-	-	2	-	Imsil-eup
1	1	-	-	-	-	-	-	-	-	-	-	-	-	Cheongung-myeon
4	2	2	-	-	-	-	-	-	-	-	-	1	-	Unam-myeon
1	-	1	-	-	-	-	-	-	-	-	-	-	-	Sinpyeong-myeon
2	-	2	-	-	-	-	-	-	-	-	-	-	-	Seongsu-myeon
3	2	1	-	-	-	-	-	-	-	-	-	1	-	Osu-myeon
-	-	-	-	-	-	-	-	-	-	-	-	-	-	Sindeok-myeon
2	-	2	-	-	-	-	-	-	-	-	-	-	-	Samgyemyeon
1	-	1	-	-	-	-	-	-	-	-	-	1	-	Gwanchon-myeon
5	1	4	-	-	-	-	-	-	-	-	-	1	-	Gangjin-myeon
2	2	-	-	-	-	-	-	-	-	-	-	1	-	Deokchi-myeon
-	-	-	-	-	-	-	-	-	-	-	-	-	-	Jisa-myeon

## 주요 법정감염병 발생 및 사망(속4)

단위 : 건, 명

연 별 읍면별	제 3 군 전 염 병											
	말라리아		레지오넬라증		비브리오패혈증		발진티푸스		발진열		쯔쯔가무시증	
	Malaria		Legionellosis		Vibrio vulnificus sepsis		Epidemic typhus		Murine typhus		Scrub typhus	
	발생 Incident	사망 Death	발생 Incident	사망 Death	발생 Incident	사망 Death	발생 Incident	사망 Death	발생 Incident	사망 Death	발생 Incident	사망 Death
2015												
2016												
2017												
2018												
2019												
<b>2020</b>	<b>1</b>	-	-	-	-	-	-	-	-	-	<b>15</b>	-
임실읍	-	-	-	-	-	-	-	-	-	-	3	-
청웅면	1	-	-	-	-	-	-	-	-	-	-	-
운암면	-	-	-	-	-	-	-	-	-	-	1	-
신평면	-	-	-	-	-	-	-	-	-	-	1	-
성수면	-	-	-	-	-	-	-	-	-	-	2	-
오수면	-	-	-	-	-	-	-	-	-	-	2	-
신덕면	-	-	-	-	-	-	-	-	-	-	-	-
삼계면	-	-	-	-	-	-	-	-	-	-	2	-
관촌면	-	-	-	-	-	-	-	-	-	-	-	-
강진면	-	-	-	-	-	-	-	-	-	-	3	-
덕치면	-	-	-	-	-	-	-	-	-	-	1	-
지사면	-	-	-	-	-	-	-	-	-	-	-	-

자료 : 보건의료원 의료지원과

주: 결핵의 경우 보건소와 일반병원 이원체제로 자료수집이 이루어지고 있으므로 범위 주석 필요함

## Incidence and Mortality for Major Infectious Diseases(Cont'd 4)

Unit : Person

Class 3 Communicable Disease												Year & eup, myeon
렙토스피라증  Leptospirosis		브루셀라증  Brucellosis		공수병  Rabies		신증후군출혈열  HFRS		후천성면역결핍증  AIDS		크로이츠펔트-야콥병 및 변종크로이츠펔트-야콥병 CJD & vCJD		
발생 Incident	사망 Death	발생 Incident	사망 Death	발생 Incident	사망 Death	발생 Incident	사망 Death	발생 Incident	사망 Death	발생 Incident	사망 Death	
												2015
												2016
												2017
												2018
												2019
-	-	-	-	-	-	-	-	-	-	-	-	2020
-	-	-	-	-	-	-	-	-	-	-	-	Imsil- eup
-	-	-	-	-	-	-	-	-	-	-	-	Cheongung- myeon
-	-	-	-	-	-	-	-	-	-	-	-	Unam- myeon
-	-	-	-	-	-	-	-	-	-	-	-	Sinpyeong- myeon
-	-	-	-	-	-	-	-	-	-	-	-	Seongsu- myeon
-	-	-	-	-	-	-	-	-	-	-	-	Osu- myeon
-	-	-	-	-	-	-	-	-	-	-	-	Sindeok- myeon
-	-	-	-	-	-	-	-	-	-	-	-	Samgye myeon
-	-	-	-	-	-	-	-	-	-	-	-	Gwanchon- myeon
-	-	-	-	-	-	-	-	-	-	-	-	Gangjin- myeon
-	-	-	-	-	-	-	-	-	-	-	-	Deokchi- myeon
-	-	-	-	-	-	-	-	-	-	-	-	Jisa- myeon

Source : Health and Sanitation Division

## 주요 법정감염병 발생 및 사망(속5)

단위 : 건, 명

연 별 읍면별	제 3 군 전 염 병									
	황열		덴기열		큐열		웨스트나일열		라임병	
	Yellow fever		Dengue fever		Q fever		Q fever		West Nile fever	
	발생 Incident	사망 Death	발생 Incident	사망 Death	발생 Incident	사망 Death	발생 Incident	사망 Death	발생 Incident	사망 Death
2015										
2016										
2017										
2018										
2019										
<b>2020</b>	-	-	-	-	-	-	-	-	-	-
임실읍	-	-	-	-	-	-	-	-	-	-
청웅면	-	-	-	-	-	-	-	-	-	-
운암면	-	-	-	-	-	-	-	-	-	-
신평면	-	-	-	-	-	-	-	-	-	-
성수면	-	-	-	-	-	-	-	-	-	-
오수면	-	-	-	-	-	-	-	-	-	-
신덕면	-	-	-	-	-	-	-	-	-	-
삼계면	-	-	-	-	-	-	-	-	-	-
관촌면	-	-	-	-	-	-	-	-	-	-
강진면	-	-	-	-	-	-	-	-	-	-
덕치면	-	-	-	-	-	-	-	-	-	-
지사면	-	-	-	-	-	-	-	-	-	-

자료 : 보건의료원 의료지원과

주: 결핵의 경우 보건소와 일반병원 이원체제로 자료수집이 이루어지고 있으므로 범위 주석 필요함



## Incidence and Mortality for Major Infectious Diseases(Cont'd 5)

Unit : Person

Class 3 Communicable Disease										4급 감염병		Year & eup, myeon
진드기매개뇌염 Tick-borne Encephalitis		유비저 Meliodosis		치쿤구니아열 Chikungunya fever		중증열성혈소판감소증 후군 SFTS		지카바이러스 감염증 Zika virus infection				
발생 Incident	사망 Death	발생 Incident	사망 Death	발생 Incident	사망 Death	발생 Incident	사망 Death	발생 Incident	사망 Death	발생 Incident	사망 Death	
												2015
												2016
												2017
												2018
												2019
-	-	-	-	-	-	3	-	-	-	-	-	2020
-	-	-	-	-	-	-	-	-	-	-	-	Imsil-eup
-	-	-	-	-	-	-	-	-	-	-	-	Cheongung-myeon
-	-	-	-	-	-	2	-	-	-	-	-	Unam-myeon
-	-	-	-	-	-	-	-	-	-	-	-	Sinpyeong-myeon
-	-	-	-	-	-	-	-	-	-	-	-	Seongsu-myeon
-	-	-	-	-	-	-	-	-	-	-	-	Osu-myeon
-	-	-	-	-	-	-	-	-	-	-	-	Sindeok-myeon
-	-	-	-	-	-	-	-	-	-	-	-	Samgye myeon
-	-	-	-	-	-	-	-	-	-	-	-	Gwanchon-myeon
-	-	-	-	-	-	1	-	-	-	-	-	Gangjin-myeon
-	-	-	-	-	-	-	-	-	-	-	-	Deokchi-myeon
-	-	-	-	-	-	-	-	-	-	-	-	Jisa-myeon

Source : Health and Sanitation Division

## 10. 결핵환자 현황

단위 : 명, 건수

연 도 별	당해연도 등록(신고)된 결핵 환자수 No. of Tuberculosis patients registered(declared) the current year										
	합 계			신환자 New-registr ation	재치료자(Retreatment)					과거치료여부 불명확 Unclear whether it is past cure	기타 Others
	Total	남 Male	여 Female		Total	재발자 Relapse	실패후 재치료자 Treatment after failure	중단후 재등록 Treatment after default	이전치료결과 불명확 Results to the previous value		
2018	28	18	10	27	1	-	-	1	-	-	-
2019	24	10	14	22	2	-	-	-	2	-	-
<b>2020</b>	<b>31</b>	<b>18</b>	<b>13</b>	<b>24</b>	<b>6</b>	<b>6</b>	-	-	-	-	<b>1</b>
임실읍	5	5	-	2	3	3	-	-	-	-	-
청응면	2	-	2	2	-	-	-	-	-	-	-
운암면	1	1	-	-	1	1	-	-	-	-	-
신평면	3	3	-	2	1	1	-	-	-	-	-
성수면	3	1	2	3	-	-	-	-	-	-	-
오수면	4	3	1	3	-	-	-	-	-	-	1
신덕면	2	1	1	2	-	-	-	-	-	-	-
삼계면	2	-	2	2	-	-	-	-	-	-	-
관촌면	3	-	3	3	-	-	-	-	-	-	-
강진면	1	1	-	1	-	-	-	-	-	-	-
덕치면	3	1	2	2	1	1	-	-	-	-	-
지사면	2	2	-	2	-	-	-	-	-	-	-

자료 : 보건의료원 의료지원과

## Registered Tuberculosis Patients

Unit : person, case

당해년도 결핵예방 접종실적 Actual results BCG vaccinations prevention of tuberculosis the current year								Year
합 계			보건소 Health center cured					
Total	남 Male	여 Female	합계			미취학아동 Children not in school	취학아동 Children in school	
			Total	남 Male	여 Female			
53	34	19	53	34	19	53	-	2018
53	30	23	53	30	23	53	-	2019
32	20	12	32	20	12	32	-	2020
32	20	12	32	20	12	32	-	Imsil- eup
-	-	-	-	-	-	-	-	Cheongung- myeon
-	-	-	-	-	-	-	-	Unam- myeon
-	-	-	-	-	-	-	-	Sinpyeong- myeon
-	-	-	-	-	-	-	-	Seongsu- myeon
-	-	-	-	-	-	-	-	Osu- myeon
-	-	-	-	-	-	-	-	Sindeok- myeon
-	-	-	-	-	-	-	-	Samgye myeon
-	-	-	-	-	-	-	-	Gwanchon- myeon
-	-	-	-	-	-	-	-	Gangjin- myeon
-	-	-	-	-	-	-	-	Deokchi- myeon
-	-	-	-	-	-	-	-	Jisa- myeon

Source : Health Promotion Division

## 결핵환자 현황(속)

단위 : 명, 건수

연 도 별	당해년도 결핵예방 접종실적 Actual results BCG vaccinations prevention of tuberculosis the current year					당해년도 보건소 결핵검진 실적 Examination for tuberculosis at health centers the current year			
	병의원 Hospitals & Clinics					검사건수 Cases of the exam			
	합 계			미취학아동 Children not in school	취학아동 Children in school	합 계			X-선검사 X-ray inspection
	Total	남 Male	여 Female			Total	남 Male	여 Female	
2018	82	48	34	82	-	7,120	2,928	4,192	6,577
2019	37	17	20	37	-	7,452	3,011	4,441	6,927
<b>2020</b>	<b>82</b>	<b>48</b>	<b>34</b>	<b>82</b>	<b>-</b>	<b>5,832</b>	<b>2,618</b>	<b>3,214</b>	<b>5,832</b>
임실읍	82	48	34	82	-	5,832	2,618	3,214	5,832
청웅면	-	-	-	-	-	-	-	-	-
운암면	-	-	-	-	-	-	-	-	-
신평면	-	-	-	-	-	-	-	-	-
성수면	-	-	-	-	-	-	-	-	-
오수면	-	-	-	-	-	-	-	-	-
신덕면	-	-	-	-	-	-	-	-	-
삼계면	-	-	-	-	-	-	-	-	-
관촌면	-	-	-	-	-	-	-	-	-
강진면	-	-	-	-	-	-	-	-	-
덕치면	-	-	-	-	-	-	-	-	-
지사면	-	-	-	-	-	-	-	-	-

자료 : 보건의료원 의료지원과

## Registered Tuberculosis Patients(Cont'd)

Unit : person, case

당해연도 보건소 결핵검진 실적 Examination for tuberculosis at health centers the current year							Year
발견환자수 NO. of patients discovered					요관찰 Surveillance		
Total	합 계		도말양성 Smear positive	도말음성 Smear negative			
	남 Male	여 Female					
2	2	-	-	2	-	2018	
1	1	-	-	1	-	2019	
-	-	-	-	-	1	2020	
-	-	-	-	-	1	Imsil- eup	
-	-	-	-	-	-	Cheongung- myeon	
-	-	-	-	-	-	Unam- myeon	
-	-	-	-	-	-	Sinpyeong- myeon	
-	-	-	-	-	-	Seongsu- myeon	
-	-	-	-	-	-	Osu- myeon	
-	-	-	-	-	-	Sindeok- myeon	
-	-	-	-	-	-	Samgye myeon	
-	-	-	-	-	-	Gwanchon- myeon	
-	-	-	-	-	-	Gangjin- myeon	
-	-	-	-	-	-	Deokchi- myeon	
-	-	-	-	-	1	Jisa- myeon	

Source : Health Promotion Division

## 11. 보건소 구강보건사업 실적

### ORAL HEALTH ACTIVITIES AT HEALTH CENTERS

단위 : 명

Unit : Person

연 별 읍면별	구강보건교육	스케일링 또는 치면세정술	불소용액양치사업	불소 도포	Year & eup, myeon
	인원 Person	인원 Person	인원 Person	인원 Person	
2019	2,234	110	1,209	2,664	2019
<b>2020</b>	<b>3,764</b>	<b>71</b>	<b>961</b>	<b>2,276</b>	<b>2020</b>
임실읍	1,259	17	479	1,096	Imsil-eup
청웅면	268	6	25	76	Cheongung-myeon
운암면	129	5	59	171	Unam-myeon
신평면	145	5	67	155	Sinpyeong-myeon
성수면	109	4	43	127	Seongsu-myeon
오수면	799	10	101	223	Osu-myeon
신덕면	79	4	10	21	Sindeok-myeon
삼계면	101	4	27	69	Samgye-myeon
관촌면	430	5	89	192	Gwanchon-myeon
강진면	160	4	26	89	Gangjin-myeon
덕치면	125	4	16	40	Deokchi-myeon
지사면	160	3	19	17	Jisa-myeon

자료 : 보건의료원 보건사업과

Source : Public Health Division

## 12. 모자보건사업실적

### MATERNAL AND CHILD HEALTH CARE ACTIVITIES

단위 : 명

Unit : Person

연 별 읍면별	모자보건관리 Maternal and child health care program (new registered)				Year & eup, myeon
	임산부 등록관리 Registered pregnant woman	영유아 등록관리 Registered infants/children			
			남 Male	여 Female	
2015	135	125	68	57	2015
2016	161	151	73	78	2016
2017	124	160	80	80	2017
2018	127	130	71	59	2018
2019	147	121	71	50	2019
<b>2020</b>	<b>153</b>	<b>64</b>	<b>36</b>	<b>28</b>	<b>2020</b>
임실읍	67	39	24	15	Imsil-eup
청웅면	9	2	1	1	Cheongung-myeon
운암면	11	1	1	-	Unam-myeon
신평면	7	2	1	1	Sinpyeong-myeon
성수면	6	1	-	1	Seongsu-myeon
오수면	11	1	1	-	Osu-myeon
신덕면	2	-	-	-	Sindeok-myeon
삼계면	7	1	-	1	Samgye myeon
관촌면	18	14	6	8	Gwanchon-myeon
강진면	4	1	1	-	Gangjin-myeon
덕치면	4	-	-	-	Deokchi-myeon
지사면	7	2	1	1	Jisa-myeon

자료 : 보건의료원 보건사업과

Source : Public Health Division

## 13. 건강보험적용인구

단위 : 명, 개소

연 별	합 계 Total					근 로 자 Worker					
	적용인구 Covered persons					사업장수 Workplace	적용인구 Covered persons				
	계 Total	가입자 Insured		피부양자 Dependents	계 Total		가입자 Insured		피부양자 Dependents		
		남 Male	여 Female				남 Male	여 Female			
2015	28,468	14,521	13,947	15,388	13,080	569	14,845	7,350	7,495	4,821	10,024
2016	28,613	14,632	13,981	15,505	13,108	613	15,220	7,571	7,649	5,127	10,093
2017	28,697	14,684	14,013	15,603	13,094	660	15,289	7,635	7,654	5,329	9,960
2018	28,681	14,611	14,070	15,965	12,716	632	15,230	7,597	7,633	5,541	9,689
2019	27,697	14,060	13,637	15,807	11,890	691	14,757	7,328	7,429	5,576	9,181
2020	26,117	13,352	12,765	15,242	10,875	721	13,929	6,988	6,941	5,352	8,577

자료 : 국민건강보험공단 남원지사

주 : 주민등록 주소지 기준, 지역의 가입자는 적용대상자를 말함



## BENEFICIARIES OF HEALTH INSURANCE

Unit : person, number

공무원, 사립학교 교직원 Government employees and private school teacher						지 역 Self-employeds					Year
사업장수  Workplace	적용인구 Covered persons					적용인구 Covered persons					
	계			가입자	피부양자	계			세대주	가입자	
		남	여				남	여			
Total	Male	Female	Insured	Dependents	Total	Male	Female	householder	Insured		
37	4,359	2,268	2,091	1,303	3,056	9,264	4,903	4,361	5,261	9,264	2015
37	4,266	2,212	2,054	1,251	3,015	9,127	4,849	4,278	5,258	9,127	2016
37	4,443	2,301	2,142	1,309	3,134	8,965	4,748	4,217	5,278	8,965	2017
37	4,351	2,208	2,143	1,324	3,027	9,100	4,806	4,294	5,538	9,100	2018
37	4,042	2,067	1,975	1,333	2,709	8,898	4,665	4,233	5,616	8,898	2019
36	3,433	1,776	1,657	1,135	2,298	8,755	4,588	4,167	5,066	8,755	2020

Source : National Health Insurance Corporation

## 14. 건강보험급여

단위 : 건, 천원

연별	합 계		직 장(근로자)	
			Medical insurance for employees	
	건 수 Cases	금 액 Amount	건 수 Cases	금 액 Amount
2015	1,164,210	42,044,732	626,537	22,019,733
2016	1,185,287	46,862,999	650,753	25,533,903
2017	1,193,511	51,455,911	660,746	28,045,019
2018	1,199,073	57,509,104	668,537	31,350,475
2019	1,154,900	79,026,647	639,806	42,358,578
<b>2020</b>	<b>1,074,807</b>	<b>79,010,731</b>	<b>597,273</b>	<b>42,231,981</b>
입원	19,237	36,686,983	9,654	18,647,098
외래	698,672	26,239,454	389,772	14,670,471
약국	356,898	160,842,934	197,847	8,914,412

자료 : 국민건강보험공단 남원지사

## BENEFITS IN MEDICAL INSURANCE

Unit : case, 1000won

공무원교직원 Government employees and private school teachers		지역 Self-employed		Year
건 수 Cases	금 액 Amount	건 수 Cases	금 액 Amount	
185,355	6,935,427	352,318	13,089,572	2015
183,923	7,008,957	350,611	14,320,139	2016
187,951	7,690,195	344,814	15,720,697	2017
183,183	8,746,257	347,353	17,412,373	2018
169,612	11,091,964	345,482	25,576,105	2019
<b>144,598</b>	<b>10,278,456</b>	<b>332,936</b>	<b>26,500,294</b>	<b>2020</b>
2,539	4,798,774	7,044	13,241,111	In patients
94,855	3,438,794	214,045	8,130,189	Out patients
47,204	2,040,888	111,847	5,128,994	pharmacy

Source : National Health Insurance Corporation

## 15. 건강보험대상자 진료실적

단위 : 건, 일, 천원

연 별	지급건수 Cases of medical treatment	일 수 Days	
		내 원 Visit for medical treatment	진 료 Medical treatment
2015	1,164,210	1,338,724	6,943,484
2016	1,185,287	1,375,827	7,283,338
2017	1,193,511	1,397,855	7,581,474
2018	1,199,073	1,416,515	7,918,269
2019	1,154,900	1,372,313	8,033,135
<b>2020</b>	<b>1,074,807</b>	<b>1,272,436</b>	<b>8,078,750</b>
입원	19,237	218,492	276,854
외래	698,672	697,046	1,299,703
약국	356,898	356,898	6,502,193

자료 : 국민건강보험공단 남원지사

# MEDICAL TREATMENT ACTIVITIES OF THE MEDICALLY INSURED

Unit : Case, day, 1,000won

진 료 비 Amount of medical fees			Year
	공단 부담 Covered by Insurance Corporation	본인 부담 Covered by the patient	
55,621,787	42,044,732	13,577,055	2015
62,093,646	46,862,999	15,230,648	2016
68,066,127	51,455,911	16,610,216	2017
75,332,944	57,509,104	17,823,839	2018
79,026,647	60,144,935	18,881,712	2019
<b>79,010,731</b>	<b>60,140,581</b>	<b>18,870,150</b>	<b>2020</b>
36,686,983	29,054,763	7,632,220	In patients
26,239,454	19,329,674	6,909,780	Out patients
16,084,293	11,756,146	4,328,147	pharmacy

Source : National Health Insurance Corporation

## 16. 국민연금가입자

단위 : 개소, 명

연별	총가입자수 Total Insurants	총가입자수		사업장가입자 Insurants in workplaces	
		남 Male	여 Female	사업장 Workplaces	가입자 Insurants
2015	8,837	5,140	3,697	821	3,906
2016	9,083	5,223	3,860	925	4,105
2017	9,168	5,213	3,955	1,015	4,275
2018	9,378	5,340	4,038	1,093	4,595
2019	8,880	5,019	3,861	1,150	4,610
2020	8,606	4,822	3,784	1,191	4,718

자료 : 국민연금공단 진안지사

주) 2005년 지역가입자는 납부예외자를 제외한 숫자임

## National Pension Insurants by Insurance Type

Unit : Places, Person

지역가입자 Community residents	임의가입자 Voluntary insurants	임의계속가입자 Voluntarily & continuously insured	Year
4,642	44	245	2015
4,633	43	302	2016
4,451	53	389	2017
4,218	64	501	2018
3,658	66	546	2019
2,015	70	600	2020

Source : National Pension Service

## 17. 국민연금 급여 지급현황

단위 : 명, 천원

연 별	계		연 금			
			노 령 연 금			
	Total		특 례		노령연금(20년이상)	
			Special		Old-age pension(over 20years)	
	수급자수 No. of Recipients	금액 Amount	수급자수 No. of Recipients	금액 Amount	수급자수 No. of Recipients	금액 Amount
2015	5,258	14,088,513	3,129	6,839,147	65	491,268
2016	5,424	15,152,107	3,047	6,710,533	114	808,908
2017	5,726	16,717,916	2,961	6,575,182	203	1,346,645
2018	5,685	17,633,244	2,882	6,545,768	207	1,758,110
2019	6,027	19,341,247	2,789	6,458,205	278	2,159,738
2020	6,250	21,153,149	2,651	6,188,883	369	2,976,127

자료 : 국민연금공단 진안지사

주 : ( )안은 국민연금 가입기간임



## Cases and Benefits in National Pension by Benefit Type

unit : person, 1,000 won

Person							year
Old-age Pension							
노령연금(10년이상~20년미만)		조 기 Early		분 할			
수급자수 No. of Recipients	금액 Amount	수급자수 No. of Recipients	금액 Amount	수급자수 No. of Recipients	금액 Amount		
716	2,852,283	248	1,420,782	3	5,653	2015	
859	3,487,122	268	1,552,537	6	13,736	2016	
1,051	4,243,714	308	1,863,590	8	17,574	2017	
1,126	4,754,908	333	2,004,985	9	20,217	2018	
1,298	5,267,037	365	2,327,259	12	26,175	2019	
1,461	5,986,793	400	2,644,696	13	21,607	2020	

Source : National Pension Service

## 국민연금 급여 지급현황(속)

단위 : 명, 천원

연 별	연 금 pension			
	장애연금 Disability Pension		유족연금 Survivor Pension	
	수급자수 No. of Recipients	금액 Amount	수급자수 No. of Recipients	금액 Amount
2015	47	206,646	923	1,902,088
2016	47	220,368	977	2,054,297
2017	48	217,660	1,030	2,172,705
2018	44	217,694	1,084	2,331,562
2019	45	240,570	1,151	2,506,246
2020	53	249,648	1,207	2,670,557

출처 : 국민연금공단 진안지사

## Cases and Benefits in National Pension by Benefit Type(Cont'd)

unit : person, 1,000 won

일 시 금 A lump sum dllowance							year
장애 Disability		반 환 restoration		사 망 death			
수급자수 No. of Recipients	금액 Amount	수급자수 No. of Recipients	금액 Amount	수급자수 No. of Recipients	금액 Amount		
-	-	104	314,278	23	56,369	2015	
-	-	88	266,851	18	37,755	2016	
1	28,543	82	201,296	34	51,008	2017	
3	54,282	62	329,457	13	43,904	2018	
-	-	71	312,869	18	43,149	2019	
1	11,534	80	368,398	15	34,906	2020	

Source : National Pension Service

## 18. 노인여가 복지시설

단위 : 개소, 명

연 별 읍면별	합 계	노인복지회관			
	Total	Senior service center			
	시 설 수 Facilities	시 설 수 Facilities	종사자수 Workers	남 Male	여 Female
2015	343	2	13	5	8
2016	345	2	13	5	8
2017	343	2	13	8	5
2018	346	2	21	9	12
2019	349	2	24	11	13
<b>2020</b>	<b>351</b>	<b>2</b>	<b>72</b>	<b>13</b>	<b>59</b>
임실읍	59	1	64	10	54
청웅면	27	-	-	-	-
운암면	21	-	-	-	-
신평면	15	-	-	-	-
성수면	28	-	-	-	-
오수면	44	-	-	-	-
신덕면	19	-	-	-	-
삼계면	33	-	-	-	-
관촌면	39	1	8	3	5
강진면	25	-	-	-	-
덕치면	20	-	-	-	-
지사면	21	-	-	-	-

자료 : 주민복지과

## Leisure Facilities for the Elderly

Unit : Places, Person

경로당 Community Senior center	노인교실 Senior school	Year & eup, myeon
시설수 Facilities	시 설 수 Facilities	
341	-	2015
343	-	2016
343	-	2017
344	-	2018
345	2	2019
<b>347</b>	<b>2</b>	<b>2020</b>
56	2	Imsil- eup
27	-	Cheongung- myeon
21	-	Uham- myeon
15	-	Sinpyeong- myeon
28	-	Seongsu- myeon
44	-	Osu- myeon
19	-	Sindeok- myeon
33	-	Samgye myeon
38	-	Gwanchon- myeon
25	-	Gangjin- myeon
20	-	Deokchi- myeon
21	-	Jisa- myeon

Source : Residents Welfare Division

## 19. 노인주거 복지시설

단위 : 개소, 명

연도별	합 계 Total							
	시설수 No. of Institution	입소인원 Admitted Person				종사자수 Workers		
		정원 Regular	현원 Present				남 Male	여 Female
			남 Male	여 Female				
2018	...	...	...	...	...	...	...	...
2019	...	...	...	...	...	...	...	...
2020	...	...	...	...	...	...	...	...

연도별	노인공동생활가정 Cohabitation							
	시설수 No. of Institution	입소인원 Admitted Person				종사자수 Workers		
		정원 Regular	현원 Present				남 Male	여 Female
			남 Male	여 Female				
2018	...	...	...	...	...	...	...	...
2019	...	...	...	...	...	...	...	...
2020	...	...	...	...	...	...	...	...

자료 : 주민복지과

## Residential Welfare Facilities for the Elderly

Unit : number, Person

양로시설 Provision for old age								Year
시설수 No. of Institution	입소인원 Admitted Person				종사자수 Workers			
	정원 Regular	현원 Present			남 Male	여 Female		
		남 Male	여 Female					
...	...	...	...	...	...	...	...	2018
...	...	...	...	...	...	...	...	2019
...	...	...	...	...	...	...	...	2020

노인복지주택 Welfare house								Year
시설수 No. of Institution	입소인원 Admitted Person				종사자수 Workers			
	정원 Regular	현원 Present			남 Male	여 Female		
		남 Male	여 Female					
...	...	...	...	...	...	...	...	2018
...	...	...	...	...	...	...	...	2019
...	...	...	...	...	...	...	...	2020

Source : Residents Welfare Division

## 20. 노인의료 복지시설

단위 : 개소, 명

연 별 읍면별	합 계 Total								노인요양시설 Nursing				
	시설수  No. of  institution	입소인원 Admitted Person				종사자수  Workers			시설수  No. of  institution	입소인원 Admitted Person			
		정원 Regular	현원 Present							정원 Regular	현원 Present		
				남 Male	여 Female							남 Male	여 Female
2015	5	149	115	...	...	81	...	...	2	126	95	...	...
2016	5	149	115	...	...	81	...	...	2	126	95	...	...
2017	5	149	130	...	...	84	...	...	2	126	109	...	...
2018	5	154	138	25	113	93	12	81	2	131	115	24	91
2019	6	186	150	31	119	99	10	89	3	161	134	31	103
<b>2020</b>	<b>8</b>	<b>204</b>	<b>166</b>	<b>36</b>	<b>130</b>	<b>115</b>	<b>22</b>	<b>93</b>	<b>4</b>	<b>170</b>	<b>141</b>	<b>31</b>	<b>110</b>
임실읍	-	-	-	-	-	-	-	-	-	-	-	-	-
청응면	-	-	-	-	-	-	-	-	-	-	-	-	-
운암면	-	-	-	-	-	-	-	-	-	-	-	-	-
신평면	3	40	25	11	14	22	13	9	1	22	16	6	10
성수면	-	-	-	-	-	-	-	-	-	-	-	-	-
오수면	2	18	18	-	18	10	-	10	1	9	9	-	9
신태면	-	-	-	-	-	-	-	-	-	-	-	-	-
삼계면	2	56	48	8	40	29	4	25	1	49	41	8	33
관촌면	1	90	75	17	58	54	5	49	1	90	75	17	58
강진면	-	-	-	-	-	-	-	-	-	-	-	-	-
덕치면	-	-	-	-	-	-	-	-	-	-	-	-	-
지사면	-	-	-	-	-	-	-	-	-	-	-	-	-

자료 : 주민복지과

주 : 1) 2012년 자료부터 노인요양공동생활가정 분리 작성



## Medical Welfare Facilities for the Elderly

Unit : number, Person

			노인요양공동생활가정 Nursing Cohabitation								Year & eup, myeon
종사자수			시설수 No. of institution	입소인원 Admitted Person				종사자수			
Workers	남 Male	여 Female		정원	현원			Workers	남 Male	여 Female	
				Regular	Present	남 Male	여 Female				
67	...	...	3	23	20	...	...	14	...	...	2015
67	...	...	3	23	20	...	...	14	...	...	2016
69	...	...	3	23	21	...	...	15	...	...	2017
78	10	68	3	23	23	1	22	15	2	13	2018
86	10	76	3	25	16	-	16	13	-	13	2019
98	20	78	4	34	25	5	20	17	2	15	2020
-	-	-	-	-	-	-	-	-	-	-	Imsil- eup
-	-	-	-	-	-	-	-	-	-	-	Cheongung- myeon
-	-	-	-	-	-	-	-	-	-	-	Unam- myeon
14	11	3	2	18	9	5	4	8	2	6	Sinpyeong- myeon
-	-	-	-	-	-	-	-	-	-	-	Seongsu- myeon
5	-	5	1	9	9	-	9	5	-	5	Osu- myeon
-	-	-	-	-	-	-	-	-	-	-	Sindeok- myeon
25	4	21	1	7	7	-	7	4	-	4	Samgye myeon
54	5	49	-	-	-	-	-	-	-	-	Gwanchon- myeon
-	-	-	-	-	-	-	-	-	-	-	Gangjin- myeon
-	-	-	-	-	-	-	-	-	-	-	Deokchi- myeon
-	-	-	-	-	-	-	-	-	-	-	Jisa- myeon

Source : Residents Welfare Division

## 21. 재가 노인 복지시설

단위 : 개소, 명

연별  읍면별	합 계 Total				방문요양서비스 a visit Nursing				주야간보호시설 Day and night care center			
	시설수 No. of institution	이용인원 Person		종사자수 Workers	시설수 No. of institution	이용인원 Person		종사자수 Workers	시설수 No. of institution	이용인원 Person		종사자수 Workers
		정원 1) Regular	현원 Present			정원 1) Regular	현원 Present					
2015	8	105	154	65	4	-	64	36	4	105	90	29
2016	8	105	154		4		64	36	4	105	90	29
2017	8	105	159	74	4		64	36	4	105	95	38
2018	14	105	276	178	6	-	113	87	4	105	102	48
2019	12	132	325	121	6	-	151	68	4	132	108	44
2020	22	204	538	194	8	-	163	101	6	204	169	70
임실읍	1	49	43	15	-	-	-	-	1	49	43	15
청웅면	-	-	-	-	-	-	-	-	-	-	-	-
운암면	2	-	27	18	1	-	27	16	-	-	-	-
신평면	4	65	128	54	1	-	46	33	2	65	38	18
성수면	-	-	-	-	-	-	-	-	-	-	-	-
오수면	8	40	221	74	3	-	85	46	1	40	39	16
신덕면	-	-	-	-	-	-	-	-	-	-	-	-
삼계면	-	-	-	-	-	-	-	-	-	-	-	-
관촌면	5	30	99	22	2	-	4	5	1	30	30	11
강진면	-	-	-	-	-	-	-	-	-	-	-	-
덕치면	2	20	20	11	1	-	1	1	1	20	19	10
자사면	-	-	-	-	-	-	-	-	-	-	-	-

자료 : 주민복지과

## Community Care Facilities for the Elderly

Unit : number, Person

단기보호서비스				방문목욕서비스				재가지원서비스				Year & eup,myeon
Short-term care center				Visit bath service				Support services for elderly homecare				
시설수	이용인원		종사자수	시설수	이용인원		종사자수	시설수	이용인원		종사자수	
No. of institution	정원	현원		No. of institution	정원	현원		No. of institution	정원	현원		
Regular	Present	Workers	institution	Regular	Present	Workers	institution	Regular	Present	Workers		
-	-	-	-	-	-	-	-	-				2015
-	-	-	-	-	-	-	-	-				2016
-	-	-	-	-	-	-	-	-				2017
-	-	-	-	4	-	61	43					2018
-	-	-	-	2	-	66	9	-	-	-	-	2019
-	-	-	-	6	-	78	15	2	-	128	8	2020
-	-	-	-	-	-	-	-	-	-	-	-	Imsil-eup
-	-	-	-	-	-	-	-	-	-	-	-	Cheongung-myeon
-	-	-	-	1	-	-	2	-	-	-	-	Unam-myeon
-	-	-	-	1	-	44	3	-	-	-	-	Sinpyeong-myeon
-	-	-	-	-	-	-	-	-	-	-	-	Seongsu-myeon
-	-	-	-	3	-	34	8	1	-	63	4	Osu-myeon
-	-	-	-	-	-	-	-	-	-	-	-	Sindeok-myeon
-	-	-	-	-	-	-	-	-	-	-	-	Samgye myeon
-	-	-	-	1	-	-	2	1	-	65	4	Gwanchon-myeon
-	-	-	-	-	-	-	-	-	-	-	-	Gangjin-myeon
-	-	-	-	-	-	-	-	-	-	-	-	Deokchi-myeon
-	-	-	-	-	-	-	-	-	-	-	-	Jisa-myeon

Source : Residents Welfare Division

## 22. 국민기초생활보장수급자

단위 : 가구수, 명

연 별 읍면별	총 수급자 Total recipients			일반수급자 General benefits			
	가구 Household	남 Male	여 Female	가구 Household	인원Persons		
					계 Sub-total	남 Male	여 Female
2015	1,248	892	1,042	1,027	1,559	711	848
2016	1,191	822	868	970	1,415	666	749
2017	1,157	808	860	1,028	1,507	733	774
2018	1,270	818	944	1,139	1,613	751	862
2019	1,328	805	993	1,111	1,482	650	832
<b>2020</b>	<b>1,309</b>	<b>864</b>	<b>1,056</b>	<b>1,285</b>	<b>1,790</b>	<b>808</b>	<b>982</b>
임실읍	368	282	318	364	578	270	308
청웅면	70	34	55	68	86	32	54
운암면	73	40	55	69	89	37	52
신평면	59	43	60	59	73	27	46
성수면	62	34	41	59	71	33	38
오수면	222	125	165	218	280	121	159
신덕면	97	69	76	95	143	67	76
삼계면	58	38	54	56	74	33	41
관촌면	110	75	96	109	140	67	73
강진면	79	45	56	78	100	44	56
덕치면	53	36	34	52	69	35	34
지사면	58	43	46	58	87	42	45

자료 : 주민복지과

- 주 : 1) 수급권자재산금액기준(Asset disregards for applicants)  
 2) 부양의무자재산기준(Asset disregards for extended family members)  
 3) 영세자영업 및 농수산업(Small business and agriculture, fishing job)  
 4) 2013년 자료부터 남녀구분  
 5) 2018년도(2017년기준)부터 서식 변경

## Recipients of National Basic Livelihood Security Benefit

Unit : number, Person

특례수급자 Special benefits						시설수급자		Year & eup,myeon
소계 Sub-Total		개인단위보장특례		타법령에 의한 특례		Institutional benefits		
가구 Household	인원 Persons	가구 Household	인원 Persons	가구 Household	인원 Persons	시설 Facilities	인원 Persons	
46	92	46	92	-	-	5	100	2015
60	115	60	115	-	-	5	91	2016
42	74	42	74	-	-	7	87	2017
39	57	39	57	-	-	7	92	2018
88	175	26	38	-	-	8	103	2019
24	33	24	33	-	-	8	97	2020
4	5	4	5	-	-	1	17	Imsil- eup
2	3	2	3	-	-	-	-	Cheongung- myeon
4	6	4	6	-	-	-	-	Unam- myeon
-	-	-	-	-	-	3	30	Sinpyeong- myeon
3	4	3	4	-	-	-	-	Seongsu- myeon
4	6	4	6	-	-	1	4	Osu- myeon
2	2	2	2	-	-	-	-	Sindeok- myeon
2	2	2	2	-	-	2	16	Samgye myeon
1	1	1	1	-	-	1	30	Gwanchon- myeon
1	1	1	1	-	-	-	-	Gangjin- myeon
1	1	1	1	-	-	-	-	Deokchi- myeon
-	2	-	2	-	-	-	-	Jisa- myeon

Source : Residents Welfare Division

## 23. 기초노령연금 수급자 수

단위 : 명, %

연 별 읍 면 별	전제 노인 대비 기초노령연금 수급자 (명)			
	전제 노인 Population 65 years old & over			합계 Total
	합계 Total	남 Male	여 Female	
2015	9,529	3,781	5,748	8,101
2016	9,552	3,786	5,766	8,016
2017	9,669	3,870	5,799	8,174
2018	9,770	3,943	5,827	8,252
2019	9,830	4,011	5,819	8,310
<b>2020</b>	<b>9,952</b>	<b>4,156</b>	<b>5,796</b>	<b>8,393</b>
임실읍	1,813	756	1,057	1,432
청웅면	620	251	369	538
운암면	588	260	328	484
신평면	610	254	356	529
성수면	730	306	424	649
오수면	1,477	610	867	1,253
신타면	571	240	331	511
삼계면	746	321	425	607
관촌면	1,203	514	689	1,000
강진면	585	232	353	503
덕치면	480	197	283	433
지사면	529	215	314	454

자료 : 주민복지과

## Recipients of Basic Pension

Unit : Person, %

Total recipients of Basic Senior Pension as % of Total Population 65+ (Persons)					Year & eup, myeon
수급자 수 Total recipients		수 급 률 (%) Take-up rate			
남 Male	여 Female	합계 Total	남 Male	여 Female	
2,991	5,110	85.0	79.1	88.9%	2015
2,933	5,083	83.9%	77.5%	88.2%	2016
3,042	5,132	84.5%	78.6%	88.5%	2017
3,107	5,145	84.4%	78.8%	88.3%	2018
3,142	5,168	84.5%	78.3%	88.8%	2019
<b>3,246</b>	<b>5,147</b>	<b>84.3%</b>	<b>78.1%</b>	<b>88.8%</b>	<b>2020</b>
539	893	79.0%	71.3%	84.5%	Imsil- eup
205	333	86.8%	81.7%	90.2%	Cheongung- myeon
191	293	82.3%	73.5%	89.3%	Unam- myeon
207	322	86.7%	81.5%	90.4%	Sinpyeong- myeon
254	395	88.9%	83.0%	93.2%	Seongsu- myeon
487	766	84.8%	79.8%	88.4%	Osu- myeon
200	311	89.5%	83.3%	94.0%	Sindeok- myeon
237	370	81.4%	73.8%	87.1%	Samgye myeon
398	602	83.1%	77.4%	87.4%	Gwanchon- myeon
187	316	86.0%	80.6%	89.5%	Gangjin- myeon
168	265	90.2%	85.3%	93.6%	Deokchi- myeon
173	281	85.8%	80.5%	89.5%	Jisa- myeon

Source : Residents Welfare Division

## 24. 여성 복지시설

단위 : 개소, 명

연도별	합 계 Total				한부모가족시설 Single parent family					
					계 Sub-total				모자보호시설	
	시설수 No. of facilities	입소자 Admitted	퇴소자 Dischar- ged	연말현재 생활인원 Inmates as of year-end	시설수 No. of facilities	입소자 Admitted	퇴소자 Dischar- ged	연말현재 생활인원 Inmates as of year-end	시설수 No. of facilities	입소자 Admitted
2018	-	-	-	-	-	-	-	-	-	-
2019	-	-	-	-	-	-	-	-	-	-
2020	-	-	-	-	-	-	-	-	-	-

연도별	한부모가족시설 Single parent family				소외여성 복지시설 Underprivileged female					
	모자일시 보호시설 Temporary facilities for housing mother and child				계 Sub-total				성폭력피해자 보호시설	
	시설수 No. of facilities	입소자 Admitted	퇴소자 Dischar- ged	연말현재 생활인원 Inmates as of year-end	시설수 No. of facilities	입소자 Admitted	퇴소자 Dischar- ged	연말현재 생활인원 Inmates as of year-end	시설수 No. of facilities	입소자 Admitted
2018	-	-	-	-	-	-	-	-	-	-
2019	-	-	-	-	-	-	-	-	-	-
2020	-	-	-	-	-	-	-	-	-	-

자료 : 여성청소년과

주: 1) 2018년도 자료부터 추가 작성



## Women's Welfare Facilities

Unit : number, person

한부모가족시설 Single parent family										Year
Mother and child facilities		미혼모자시설 Single mother and child facilities				미혼모자 공동생활가정 Single mother and child joint living households				
퇴소자 Dischar- ged	연말현재 생활인원 Inmates as of year-end	시설수 No. of facilities	입소자 Admitted	퇴소자 Dischar- ged	연말현재 생활인원 Inmates as of year-end	시설수 No. of facilities	입소자 Admitted	퇴소자 Dischar- ged	연말현재 생활인원 Inmates as of year-end	
-	-	-	-	-	-	-	-	-	-	2018
-	-	-	-	-	-	-	-	-	-	2019
-	-	-	-	-	-	-	-	-	-	2020

소외여성 복지시설 Underprivileged female										Year
Facilities for victims of sexual violence		가정폭력피해자 보호시설 Facilities for victims of domestic violence				성매매피해자 지원시설 Facilities for victims of prostitution				
퇴소자 Dischar- ged	연말현재 생활인원 Inmates as of year-end	시설수 No. of facilities	입소자 Admitted	퇴소자 Dischar- ged	연말현재 생활인원 Inmates as of year-end	시설수 No. of facilities	입소자 Admitted	퇴소자 Dischar- ged	연말현재 생활인원 Inmates as of year-end	
-	-	-	-	-	-	-	-	-	-	2018
-	-	-	-	-	-	-	-	-	-	2019
-	-	-	-	-	-	-	-	-	-	2020

Source : Gender Equality &amp; Youth Division

## 25. 여 성 폭 력 상 담

단위 : 개소, 건

연 도 별	여성폭력 상담									
	합계		통합상담 1)		가정폭력		성폭력		성매매 피해	
	Total				Domestic Violence		Sexul Violence		Victims of Forced Prostitution	
	상담소 No. of Counseling Centers	상담건수 No. of Counseling	상담소 No. of Counseling Centers	상담건수 2) No. of Counseling	상담소 No. of Counseling Centers	상담건수 No. of Counseling	상담소 No. of Counseling Centers	상담건수 No. of Counseling	상담소 No. of Counseling Centers	상담건수 No. of Counseling
2019	-	-	-	-	-	-	-	-	-	-
2020	-	-	-	-	-	-	-	-	-	-

자료 : 여성청소년과

주:: 1) 한 상담소에서 "가정폭력, 성폭력, 성매매피해" 등 업무가 통합되어 상담하는 경우에 해당

2) 가정폭력 0건, 성폭력 0건, 성매매피해 0건 등으로 상담건에 대한 수치를 주석으로 설명

## Counseling Activities for Women

Unit : number, each

계 Total	피해자 지원내역 Counseling Follow-ups					Year
	심리·정서적 지원 Counseling	수사·법적지원 Legal Aid	의료지원 Medical Aid	시설입소연계 Victim's Facility	기타 Others	
-	-	-	-	-	-	2019
-	-	-	-	-	-	2020

Source : Welfare &amp; Women Division

## 26. 아동복지시설

단위 : 개소, 명

연 별	합계 Total										양육시설			
	시설수	입소자 Admitted			퇴소자 Discharged			연말현재 생활인원			시설수	입소자	퇴소자	연말현재
	No. of	남		여	남		여	남		여	No. of			생활인원
	Facilities	Male	Female		Male	Female		Male	Female		Facilities	Admitted	Discharged	
2015	3	15	11	4	-	-	-	15	11	4	-	-	-	-
2016	3	3	1	2	1	1	-	17	11	6	-	-	-	-
2017	3	-	-	-	2	2	-	15	9	6	-	-	-	-
2018	2	3	2	1	7	3	4	11	8	3	-	-	-	-
2019	2	3	-	3	3	2	1	11	6	5	-	-	-	-
2020	2	-	-	-	1	1	-	10	5	5	-	-	-	-

자료 : 여성청소년과

## Children Welfare Institutions

Unit : number, person

자립지원시설				보호치료시설				기타 Others				Year
시설수	입소자	퇴소자	연말현재	시설수	입소자	퇴소자	연말현재	시설수	입소자	퇴소자	연말현재	
No. of			생활인원	No. of			생활인원	No. of			생활인원	
Facilities	Admitted	Discharged		Facilities	Admitted	Discharged		Facilities	Admitted	Discharged		
-	-	-	-	-	-	-	-	3	15	-	15	2015
-	-	-	-	-	-	-	-	3	3	1	17	2016
-	-	-	-	-	-	-	-	3	-	2	15	2017
-	-	-	-	-	-	-	-	2	3	7	11	2018
-	-	-	-	-	-	-	-	2	3	3	11	2019
-	-	-	-	-	-	-	-	2	-	1	10	2020

Source : Gender Equality &amp; Youth Division

## 27. 장애인복지 생활시설

단위 : 개소, 명

연 별 읍면별	시설수 No. of facilities	입소자 Admitted				퇴소자 Discharged					
		계 Total	위탁자 Referrals	무연고자 Non Relatives	기타 Other	계 Total	연고자인도 To reatives	취 업 Employed	전 원 Transfer	사 망 Death	기 타 Other
2015	1	4	4	-	-	3	2	-	1	-	-
2016	1	1	1	-	-	-	-	-	-	-	-
2017	1	1	1	-	-	2	1	-	-	-	1
2018	1	2	2	-	-	1	-	-	-	1	-
2019	1	-	-	-	-	-	-	-	-	-	-
<b>2020</b>	<b>1</b>	<b>-</b>	<b>-</b>	<b>-</b>	<b>-</b>	<b>-</b>	<b>-</b>	<b>-</b>	<b>-</b>	<b>-</b>	<b>-</b>
임실읍	-	-	-	-	-	-	-	-	-	-	-
청응면	-	-	-	-	-	-	-	-	-	-	-
운암면	-	-	-	-	-	-	-	-	-	-	-
신평면	1	-	-	-	-	-	-	-	-	-	-
성수면	-	-	-	-	-	-	-	-	-	-	-
오수면	-	-	-	-	-	-	-	-	-	-	-
신덕면	-	-	-	-	-	-	-	-	-	-	-
삼계면	-	-	-	-	-	-	-	-	-	-	-
관촌면	-	-	-	-	-	-	-	-	-	-	-
강진면	-	-	-	-	-	-	-	-	-	-	-
덕치면	-	-	-	-	-	-	-	-	-	-	-
지사면	-	-	-	-	-	-	-	-	-	-	-

자료 : 주민복지과

## WALFARE INSTITUTIONS FOR THE DISABLED

Unit : number, person

연말현재 수용인원 No. of inmates as of year-end												Year & eup, myeon
성별 Gender			연 령 별 Age				장 애 종 별 Disability					
계	남	여	18세미만		18세이상		지 체	시 각	청각언어	정신지체	기 타	
			남	여	남	여						
Total	Male	Female	Male	Female	Male	Female	Physically Disabled	Visually disabled		Mentally retarded	Others	
30	18	12	-	-	18	12	-	-	-	29	1	2015
30	18	12	-	-	18	12	-	-	-	29	1	2016
29	17	12	-	-	17	12	-	-	-	29	-	2017
30	17	13	-	-	17	13	-	-	-	30	-	2018
30	17	13	-	-	17	13	-	-	-	30	-	2019
30	17	13	-	-	17	13	-	-	-	30	-	2020
-	-	-	-	-	-	-	-	-	-	-	-	Imsil- eup
-	-	-	-	-	-	-	-	-	-	-	-	Cheongung- myeon
-	-	-	-	-	-	-	-	-	-	-	-	Unam- myeon
30	17	13	-	-	17	13	-	-	-	30	-	Sinpyeong- myeon
-	-	-	-	-	-	-	-	-	-	-	-	Seongsu- myeon
-	-	-	-	-	-	-	-	-	-	-	-	Osu- myeon
-	-	-	-	-	-	-	-	-	-	-	-	Sindeok- myeon
-	-	-	-	-	-	-	-	-	-	-	-	Samgye myeon
-	-	-	-	-	-	-	-	-	-	-	-	Gwanchon- myeon
-	-	-	-	-	-	-	-	-	-	-	-	Gangjin- myeon
-	-	-	-	-	-	-	-	-	-	-	-	Deokchi- myeon
-	-	-	-	-	-	-	-	-	-	-	-	Jisa- myeon

Source : Residents Welfare Division

## 28. 장애인등록현황

단위 : 명

연 별	성 별 Gender			장 애 유 형 By type of the disabled								
	남	여		지 체	뇌 병 변	시 각	청각	언어	정신 지체	자폐성	정신장애	신장장애
	male	female		Crippling condition	Brain disorder	Visually disorder	Auditorily disabled	Lingually disabled	Mental illness	Autism	Mental illness	Kidney failure
2015	3,236	1,681	1,555	1,843	242	284	343	37	301	4	117	29
2016	3,199	1,672	1,527	1,787	245	276	369	35	300	5	117	28
2017	3,227	1,694	1,533	1,779	252	267	409	32	292	6	119	35
2018	3,226	1,683	1,543	1,739	251	268	440	32	292	6	119	40
2019	3,192	1,645	1,547	1,698	254	248	463	32	294	7	119	43
2020	3,164	1,633	1,531	1,652	233	238	490	31	299	10	123	54

자료 : 주민복지과

주 : 장애등급제(1~6급) 폐지되고 장애의 정도가 심한장애인(기존1~3급), 심하지않은 장애인(기존4~6급)으로 구분(시행 2019.7.1.)



## REGISTERED DISABLED PERSONS

Unit : person

장 애 유 형 By type of the disabled						장 애 정 도 degree of disability		Year
심장장애 Heart failure	호흡기 Respiratory organ	간 Liver	안면 Face	장루 요루 Ostomy urostomy	뇌전증 Epilepsy	심한장애 Severe disability	심하지 않은 장애 Mild disability	
1	7	9	1	13	5	202	399	2015
1	8	12	1	11	4	189	394	2016
1	5	11	2	13	4	190	400	2017
1	6	11	1	15	5	1,084	2,142	2018
2	4	10	1	12	5	1,067	2,125	2019
2	3	12	-	11	6	1,071	2,093	2020

Source : Residents Welfare Division

## 29. 헌혈사업실적

단위 : 명

연별	계	장소별 By place								Year
		혈액원	헌혈의집	가두	고등학교	대학교	군부대	종교단체	일반단체	
	Total	Blood donation center	Blood houses	street campaign	High school	University	Military unit	Religious body	General body	
2015	128,878	480	73,625	1,953	-	-	20,415	-	-	2015
2016	116,104	576	60,195	1,400	-	-	22,648	-	-	2016
2017	114,218	624	60,796	1,152	-	-	18,839	-	-	2017
2018	108,582	728	55,824	932	20,957	3,693	18,417	573	7,458	2018
2019	108,903	777	58,955	910	21,421	3,395	15,161	370	7,914	2019
<b>2020</b>	<b>102,770</b>	<b>1,003</b>	<b>62,072</b>	<b>1,910</b>	<b>12,482</b>	<b>310</b>	<b>14,700</b>	<b>85</b>	<b>10,208</b>	<b>2020</b>
남	76,352	763	43,132	1,311	8,998	233	14,442	41	7,432	남
여	26,418	240	18,940	599	3,484	77	258	44	2,776	여

단위 : 명

연별	연령별 By age-group							Year
	계	16~19세	20~29세	30~39세	40~49세	50~59세	60세이상	
	Total	Years old	Years old	Years old	Years old	Years old	Years old	
2015	128,878	50,097	54,282	13,271	8,141	3,087	50,097	2015
2016	116,104	45,211	46,980	11,768	8,771	3,374	45,211	2016
2017	114,218	42,581	44,145	14,054	9,554	3,884	42,581	2017
2018	108,582	40,310	40,146	13,547	10,142	3,947	490	2018
2019	108,903	41,703	36,965	13,745	11,275	4,603	612	2019
<b>2020</b>	<b>102,770</b>	<b>31,889</b>	<b>34,707</b>	<b>13,186</b>	<b>14,726</b>	<b>7,287</b>	<b>975</b>	<b>2020</b>
남	76,352	21,144	26,799	10,204	11,483	5,920	802	남
여	26,418	10,745	7,908	2,982	3,243	1,367	173	여

자료 : 전라북도 혈액원

## Blood Donation Activities

단위 : 명

연별	직업별 By occupation									Year
	계	학생	공무원	회사원	군인	자영업	종교직	가사	기타	
	Total	Student	Public Servant	Worker	soldier	Self employed	Religious	House	Others	
2015	128,878	74,758	3,469	15,955	23,716	-	-	-	10,980	2015
2016	116,104	61,890	3,529	14,995	25,752	-	-	-	9,938	2016
2017	114,218	60,094	3,737	17,545	21,787	-	-	-	11,055	2017
2018	108,582	54,598	3,855	18,222	20,775	1,677	399	1,406	7,650	2018
2019	108,903	55,937	4,695	19,211	17,516	1,747	348	1,505	7,944	2019
<b>2020</b>	<b>102,770</b>	<b>44,238</b>	<b>7,191</b>	<b>22,084</b>	<b>16,072</b>	<b>1,939</b>	<b>414</b>	<b>1,895</b>	<b>8,937</b>	<b>2020</b>
남	76,352	28,126	5,774	17,978	15,816	1,763	367	11	6,517	남
여	26,418	16,112	1,417	4,106	256	176	47	1,884	2,420	여

단위 : 명

연별	혈액형별 By type of blood					Year
	계	A	B	O	AB	
	Total					
2015	128,878	46,042	33,297	34,205	15,334	2015
2016	116,104	41,536	30,087	30,597	13,884	2016
2017	114,218	41,059	29,360	30,148	13,651	2017
2018	108,582	38,987	28,361	28,606	12,628	2018
2019	108,903	38,742	28,408	29,071	12,682	2019
<b>2020</b>	<b>102,770</b>	<b>36,537</b>	<b>26,536</b>	<b>27,654</b>	<b>12,043</b>	<b>2020</b>
남	76,352	27,356	19,697	20,491	8,808	남
여	26,418	9,181	6,839	7,163	3,235	여

Source : Jeonbuk Blood Board

## 30. 어린이집

단위 : 개소, 명

연 도 별 읍면별	어린이집수 Childcare facilities							
	합계 Total	국공립 Public	사회복지 법인 Social welfare authorized	민간 Private	법인· 단체등 Corporation and others	협동 Parents and teachers cooperation	직장 Workshop	가정 Home
2018	11	-	2	1	6	-	1	1
2019	10	-	2	1	6	-	1	-
<b>2020</b>	<b>9</b>	<b>-</b>	<b>2</b>	<b>-</b>	<b>6</b>	<b>-</b>	<b>1</b>	<b>-</b>
임실읍	4	-	1	-	3	-	1	-
청웅면	-	-	-	-	-	-	-	-
운암면	-	-	-	-	-	-	-	-
신평면	-	-	-	-	-	-	-	-
성수면	-	-	-	-	-	-	-	-
오수면	3	-	1	-	1	-	-	-
신덕면	-	-	-	-	-	-	-	-
삼계면	-	-	-	-	-	-	-	-
관촌면	2	-	-	-	2	-	-	-
강진면	-	-	-	-	-	-	-	-
덕치면	-	-	-	-	-	-	-	-
지사면	-	-	-	-	-	-	-	-

자료: 여성청소년과

## Childcare Facilities

Unit : number, person

보육아동수 Children in care										Year & eup, myeon
합계 Total			국공립 Public	사회복지 법인 Social welfare authorized	민간 Private	법인· 단체등 Corporatio n and others	협동 Parents and teachers coopera- tion	직장 Workshop	가정 Home	
남 Male	여 Female									
424	216	208	-	62	-	312	-	39	11	2018
411	216	195	-	60	-	314	-	37	-	2019
368	211	157	-	49	-	294	-	25	-	2020
221	131	90	-	29	-	167	-	25		Imsil-eup
-	-	-	-	-	-	-	-	-	-	Cheongung-myeon
-	-	-	-	-	-	-	-	-	-	Unam-myeon
-	-	-	-	-	-	-	-	-	-	Sinpyeong-myeon
-	-	-	-	-	-	-	-	-	-	Seongsu-myeon
56	34	22	-	20	-	36	-	-	-	Osu-myeon
-	-	-	-	-	-	-	-	-	-	Sindeok-myeon
-	-	-	-	-	-	-	-	-	-	Samgye myeon
91	46	45	-	-	-	91	-	-	-	Gwanchon-myeon
-	-	-	-	-	-	-	-	-	-	Gangjin-myeon
-	-	-	-	-	-	-	-	-	-	Deokchi-myeon
-	-	-	-	-	-	-	-	-	-	Jisa-myeon

Source : Gender Equality &amp; Youth Division

## 31. 사회복지 자원봉사자 현황

단위 : 명

연 별  읍면별	성 별			연령별									
	계	남	여	계	19세이하		20~29		30~39				
					남	여		남	여		남	여	
2015	5,683	3,239	2,444	5,683	869	...	...	884	...	...	425	...	...
2016	5,404	2,993	2,411	5,404	1,002	...	...	738	...	...	363	...	...
2017	5,593	3,047	2,546	5,593	1,016	...	...	831	...	...	357	...	...
2018	5,852	3,162	2,690	5,852	977	...	...	965	...	...	349	...	...
2019	6,516	3,565	2,951	6,516	1,008	...	...	1,110	...	...	454	...	...
2020	6,770	3,677	3,093	6,770	968	...	...	1,203	...	...	471	...	...

자료 : 주민복지과

## SOCIAL WELFARE VOLUNTEERS

Unit : number, person, Cases

연령별												Year
40~49			50~59			60~69			70세 이상			
남	여		남	여		남	여		남	여		
872	...	...	1,088	...	...	876	...	...	669	...	...	2015
810	...	...	1,009	...	...	833	...	...	649	...	...	2016
782	...	...	1,011	...	...	852	...	...	744	...	...	2017
735	...	...	1,083	...	...	895	...	...	848	...	...	2018
858	...	...	1,208	...	...	958	...	...	920	...	...	2019
864	...	...	1,191	...	...	1,054	...	...	1,019	...	...	2020

Source : Residents Welfare Division





# X III . 환 경

Environment



# X III . 환 경

Environment

## 1. 환경오염물질 배출사업장

단위 : 개소

연별	대기(가스·먼지·매연 및 악취) Air pollution(gas, dust, soot and Odor)					
	계	1종	2종	3종	4종	5종
	Total	Class 1	Class 2	Class 3	Class 4	Class 5
2015	38	2	1	1	12	22
2016	37	2	1	1	11	22
2017	39	2	1	1	11	24
2018	43	2	1	1	13	26
2019	43	1	1	2	13	26
<b>2020</b>	<b>43</b>	<b>1</b>	<b>1</b>	<b>2</b>	<b>9</b>	<b>30</b>
임실읍	10	1	-	1	3	7
청웅면	-	-	-	-	-	-
운암면	1	-	-	-	-	1
신평면	6	-	1	1	1	3
성수면	2	-	-	-	-	2
오수면	12	-	-	-	2	10
신태면	2	-	-	-	1	1
삼계면	-	-	-	-	-	-
관촌면	7	-	-	-	2	3
강진면	1	-	-	-	-	1
덕치면	1	-	-	-	-	1
지사면	1	-	-	-	-	1

자료 : 환경보호과

주 : 배출사업자 기준

## ENVIRONMENTAL POLLUTANT EMITTING FACILITIES

Unit : Places

수질(폐수) Water pollution(waste water)						소음및진동 Noise and vibration	Year
계 Total	1종 Class 1	2종 Class 2	3종 Class 3	4종 Class 4	5종 Class 5		
52	-	1	-	7	44	27	2015
52	-	1	-	7	44	34	2016
53	-	1	-	8	44	26	2017
48	-	1	-	9	38	31	2018
48	-	1	-	9	38	31	2019
<b>52</b>	<b>-</b>	<b>1</b>	<b>-</b>	<b>9</b>	<b>42</b>	<b>26</b>	<b>2020</b>
14	-	-	-	3	11	6	Imsil-eup
1	-	-	-	-	1	2	Cheongung-myeon
1	-	-	-	-	1	-	Unam-myeon
5	-	1	-	2	2	4	Sinpyeong-myeon
6	-	-	-	-	6	3	Seongsu-myeon
11	-	-	-	1	10	5	Osu-myeon
2	-	-	-	-	2	-	Sindeok-myeon
1	-	-	-	-	1	-	Samgye-myeon
3	-	-	-	2	1	4	Gwanchon-myeon
2	-	-	-	1	1	-	Gangjin-myeon
2	-	-	-	-	2	1	Deokchi-myeon
4	-	-	-	-	4	1	Jisa-myeon

Source : Environment Preservation Division

Note : Based on exhaust business

## 2. 환경오염배출사업장 단속 및 행정조치

단위 : 개소, 건

연별	배출업소 Number of establishment	단속업소 Number of inspection	위반업소 Number of violation	행정처분내역	
				경고 Warning	개선명령 Order to improve and repair
2015	117	43	7	-	2
2016	78	63	9	3	4
2017	92	52	11	2	5
2018	91	55	9	4	5
2019	91	50	8	7	1
<b>2020</b>	<b>95</b>	<b>39</b>	<b>12</b>	<b>8</b>	<b>6</b>
임실읍	25	10	3	2	1
청응면	1	-	-	-	-
운암면	2	-	-	-	-
신평면	14	8	5	3	3
성수면	8	2	-	-	-
오수면	19	4	2	2	1
신덕면	4	6	2	1	1
삼계면	1	-	-	-	-
관촌면	10	4	-	-	-
강진면	3	2	-	-	-
덕치면	3	1	-	-	-
지사면	5	2	-	-	-

자료 : 환경보호과

주 : 병과고발은 행정처분과 고발이 병행된 것

# INSPECTION AND ADMINISTRATIVE MEASURES FOR ENVIRONMENTAL POLLUTANT EMITTING FACILITIES

Unit : Places, Cases

Administrative action taken						병과고발	Year
조업정지 Temporary suspension	사용중지 Transfer	허가취소 Licence withdrawn	폐쇄명령 Closing	순수고발 Accusation	기타 Others	Accusation with administrative measures	
-	1	-	-		4	1	2015
1	-	-	1		-	1	2016
3	2	-	-		-	2	2017
-	-	-	-	-	-	2	2018
-	-	-	-	-	-	-	2019
<b>3</b>	-	-	-	-	-	<b>2</b>	<b>2020</b>
-	-	-	-	-	-	-	Imsil- eup
-	-	-	-	-	-	-	Cheongung- myeon
-	-	-	-	-	-	-	Unam- myeon
3	-	-	-	-	-	2	Sinpyeong- myeon
-	-	-	-	-	-	-	Seongsu- myeon
-	-	-	-	-	-	-	Osu- myeon
-	-	-	-	-	-	-	Sindeok- myeon
-	-	-	-	-	-	-	Samgye myeon
-	-	-	-	-	-	-	Gwanchon- myeon
-	-	-	-	-	-	-	Gangjin- myeon
-	-	-	-	-	-	-	Deokchi- myeon
-	-	-	-	-	-	-	Jisa- myeon

Source : Environment Preservation Division

### 3. 배출부과금 부과 및 징수현황 Imposition & Collection of Pollution Charges

단위 : 백만원

Unit : million won

연 별	총부과 Total imposition	총징수 Total collection	대기 Air		수질 Water		Year
			부과 Imposition	징수 Collection	부과 Imposition	징수 Collection	
2015	9	9	-		9	9	2015
2016	6	6	1	1	5	5	2016
2017	7	7	1	1	6	6	2017
2018	5.11	5.11	0.42	0.42	4.69	4.69	2018
2019	1.24	1.24	0.00	0.00	1.24	1.24	2019
2020	13.40	13.40	10.20	10.20	3.20	3.20	2020

자료 : 환경보호과  
주: 기준시점 표기

Source : Environment Preservation Division



## 4. 대기오염

### Air Pollutant Emission

연별 월별	이황산가스 (SO <sub>2</sub> ) (ppm/year)	일산화탄소 (CO) (ppm/8hours)	이산화질소 (NO <sub>2</sub> ) (ppm/year)	미세먼지 (PM <sub>10</sub> ) (μg/m <sup>3</sup> )/year	초미세먼지 (PM <sub>2.5</sub> ) (μg/m <sup>3</sup> )/year	오존(O <sub>3</sub> ) (ppm/8hours)	Year
2018	0.003	0.4	0.008	31	22	0.027	2018
2019	0.004	0.4	0.007	38	26	0.026	2019
<b>2020</b>	<b>0.003</b>	<b>0.4</b>	<b>0.008</b>	<b>31</b>	<b>21</b>	<b>0.024</b>	<b>2020</b>
1월	0.003	0.5	0.012	34	30	0.012	Jan.
2월	0.003	0.4	0.01	32	25	0.011	Feb.
3월	0.004	0.4	0.008	36	21	0.01	Mar.
4월	0.004	0.3	0.007	41	20	0.025	Apr.
5월	0.003	0.4	0.004	35	20	0.04	May.
6월	0.002	0.4	0.004	37	24	0.043	Jun.
7월	0.003	0.4	0.003	17	12	0.029	Jul.
8월	0.004	0.3	0.002	22	15	0.021	Aug.
9월	0.004	0.3	0.004	20	14	0.029	Sep.
10월	0.003	0.4	0.012	0	0	0.026	Oct.
11월	0.004	0.4	0.013	0	0	0.022	Nov.
12월	0.005	0.4	0.015	34	23	0.019	Dec.

자료 : 환경보호과, 「대기오염도현황」  
환경부 대기환경과, 보건환경연구원

Source : Environment Preservation Division

## 5. 쓰레기 수거

단위 : km<sup>2</sup>, 명, 톤/일, 대, %

연별	행정구역(A)		청소구역(B)		수거지인구율 (B/A)	배출량	처리량
	Administrative area		Waste-collected Area		population ratio	(C)(톤/일)	(D)(톤/일)
	면 적	인 구	면 적	인 구	in the waste-collected area	Amount of discharge d waste	Amount of disposal garbage per day(ton)
	Area	Population	Area	Population			
2019	597.22	29,244	597.22	29,244	100.00	13.0	13.0
2020	597.22	27,604	597.22	27,604	100.00	16.6	16.6

단위 : km<sup>2</sup>, 명, 톤/일, 대, %

연별	처리방법 By type of waste disposal									
	폐기물 Wasters									
	생활폐기물 Domestic wastes					사업장배출시설계폐기물 Industrial wastes				
	발생량	매 립	소 각	재활용		발생량	매 립	소 각	재활용	기타
2019	13.0	1.0	4.8	7.2	32.3	0.9	0.1	31.2		
2020	16.6	1.9	6.8	7.9	31.5	-	0.4	29.7		1.4

단위 : km<sup>2</sup>, 명, 톤/일, 대, %

연별	지방자치단체 Local gov.					처리업체	
	인원 Workers	장비 Equipment			인원 Workers	인원 Motor cars	
		차량 Motor cars	손수레 Hand cars	중장비 Heavy equipment		차량 Motor cars	
2019	43	18	-	1	-	-	-
2020	46	20	-	1	-	-	-

자료 : 청소위생과

주: 해양환경관리법 시행규칙에 따라 수산물가공 잔재물, 어패류 등만 해당

## WASTE COLLECTION AND DISPOSAL

Unit : km<sup>2</sup>, Person, Ton/Day, Each, %

수거율 (D/C) (%) Ratio of bage disposal	처리방법 Bytype of wasre disposal						Year
	계	매 립	소 각	재활용	해역배출	기 타	
	Total	Recla- mation	Burn	Recy- cling	Dumping at sea	Other	
100.00	13.0	1.0	4.8	7.2			2019
<b>100.00</b>	<b>16.6</b>	<b>1.9</b>	<b>6.8</b>	<b>7.9</b>	-	-	<b>2020</b>

Unit : km<sup>2</sup>, Person, Ton/Day, Each, %

처리방법 By type of waste disposal											Year
폐기물 Wasters											
건설폐기물 Construction wastes				지정폐기물 Specified wastes							
발생량	매 립	소 각	재활용	전년도 이월량	해당 연도 발생량	매 립	소 각	재활용	보관량	기타	
369.5	-	0.1	369.4		5.2	1.2	0.6	3.1	0.3		2019
451.9	-	0.2	451.7	-	5.7	1.5	0.5	3.2	0.5	-	2020

Unit : km<sup>2</sup>, Person, Ton/Day, Each, %

Service company		자가처리업소 Self-managed workpsace				Year
Equipment		인원  Workers	장비 Equipment			
손수레	중장비		차량	손수레	중장비	
Hand cars	Heavy equipment		Motor cars	Hand cars	Heavy equipment	
-	-	-	-	-	-	2019
-	-	-	-	-	-	2020

Source : Public Cleaning &amp; Hygiene Division

## 6. 생활폐기물 매립지

단위 : 개소, m<sup>2</sup>

연별	개소	면적(m <sup>2</sup> )	매립고(m) (평균)
	Number	Area	Landfill height
2015	1	16,000	8
2016	1	16,000	8
2017	1	16,000	8
2018	1	16,000	8
2019	1	16,010	8
2020	1	16,010	8

자료 : 청소위생과

## GENERAL WASTE LANDFILL

Unit : number, m<sup>2</sup>

총매립용량(m <sup>3</sup> ) Total landfill capacity	기매립량(m <sup>3</sup> ) Already landfill capacity	잔여매립가능량(m <sup>3</sup> ) Future landfill capacity	Year
168,789	154,904	13,885	2015
168,789	157,743	11,046	2016
168,789	158,254	10,535	2017
168,789	158,598	10,191	2018
168,789	109,929	58,860	2019
168,789	111,301	57,488	2020

Source : Public Cleaning &amp; Hygiene Division

## 7. 폐기물 재활용률

단위: %, 톤

연 별	재활용률 Recycling rate	합계 Total		생활계 폐기물 Domestic wastes		사업장 배출시설계 폐기물 Industrial wastes	
		발생량(A) Amount generated	재활용(B) Amount recycled	발생량(A) Amount generated	재활용(B) Amount recycled	발생량(A) Amount generated	재활용(B) Amount recycled
2018	97%	299.18	291.68	10.3	6.2	51.2	49.1
2019	98%	417.9	409.8	13	7.5	33.4	32.5
2020	98%	502.8	492.5	13.8	7.9	31.4	29.7

자료 : 청소위생과

주 : 폐기물 재활용률 = (B)/(A)\*100

## Waste Recycling Rate

Unit: %, ton

건설 폐기물 Construction wastes		지정 폐기물 Specified wastes				year
발생량(A) Amount generated	재활용(B) Amount recycled	발생량			재활용 Amount recycled	
		소계 Sub-total	전년도 이월량 Amount carried from previous year	당해년도 발생량 Amount generated in current year		
236.08	236.08	1.6	0	1.6	0.3	2018
369.8	369.7	1.7	0	1.7	0.1	2019
451.9	451.7	5.7	0	5.7	3.2	2020

Source : Public Cleaning &amp; Hygiene Division

## 8. 공공하수처리시설

연별 읍면별	시설명 (500㎥/ 일이상/ 미만) Plant name (more/ less than 500㎥/ day)	소재지	시설용량(㎥/일)			처리량(㎥/일)				처리  방법  Treatm- ent method	
			Capacity of plants			Treatment amount					
			물리적	생물학적	고도	물리적	생물학적	고도			
			Mechanical	Biological	Advanced	Mechanical	Biological	Advanced			
2015			7,200	-	-	7,200	4,710	-	-	4,710	
2016			7,200	-	-	7,200	4,684	-	-	4,684	
2017			7,200	-	-	7,200	4,618	-	1,059	3,559	
2018			7,200			7,200	4,645		1,031	3,614	
2019			7,200		1,700	5,500	5,137		1,125	4,012	
2020			7,200	-	1,700	5,500	5,208	-	1,120	4,088	-
임실읍	임실	임실군 임실읍 춘향로 3024	5,500	-	-	5,500	4,012	-	-	4,012	선회 와류식
오수면	오수	임실군 오수면 용정길 117-98	1,700	-	1,700	-	1,125	-	1,125	-	산화구+s ymbio

자료 : 환경보호과



## SEWAGE TREATMENT PLANTS

연계처리량(㎢ /일) (500㎢/일 이상/미만) Related treatment capacity (㎢/day) (more/less than 500㎢/day)				가동 개시일 operation start	사업비 (백만원) Operation expense	운영주체 (자체/ 공기업/ 민간위탁) Types of Operating Instituion	방류수 소 독 방 법 disinfection	방류수역 Waters of disposal						Year & eup, myeon	
분뇨 Counted	축산 Stock Raising	침출수 Leachate	기타 Others					수계 Water System	지류 Branch stream	세부단위 유역 Detaild Unit Basin	지역 구분 By region	중권역			
												명칭	목표 수질		
12	91	-	-	-	57,404			-	-					-	2015
8	76	-	-	-	57,404			-	-					-	2016
5	77	-	-		83,300										2017
8	83	-	-	-	83,300			-	-					-	2018
9	82	-	-	-	83,300	-	-	-	-	-	-	-	-	-	2019
8	81	-	-	-	83,300	-	-	-	-	-	-	-	-	-	2020
-	-	-	-	'07.06.27	31,578	관리대행	UV소독	섬진강	임실천	섬진강	Ⅲ지역	섬진강	Ⅱ	임실읍	
9	82	-	-	'08.02.20	51,722	자체	UV소독	섬진강	오수천	오수천	Ⅲ지역	섬진강	Ⅱ	오수면	

Source : Environment Preservation Division



## X IV . 교육 및 문화

Education and Culture



## X IV . 교육 및 문화

Education and Culture

## 1. 학 교 총 개 황

단위 : 개, 명

연별 학교별	학교수 Schools	학급(과)수 Classes & Department	교실수 Classrooms	학생수 Students		
				계 Total	남 Male	여 Female
2016	42	195	195	2,830	1,501	1,329
2017	42	193	194	2,759	1,415	1,344
2018	42	199	193	2,733	1,404	1,329
2019	42	197	299	2,723	1,056	861
2020	42	198	296	2,919	1,516	1,403
<b>2021</b>	<b>42</b>	<b>194</b>	<b>293</b>	<b>2,837</b>	<b>1,447</b>	<b>1,390</b>
유 치 원	14	18	6	129	69	60
초 등 학 교	15	103	176	874	447	427
중 학 교	9	38	90	437	219	218
일반고등학교	1	9	9	191	80	111
특성화고등학교	2	12	12	139	93	46
대 학 교	1	14	-	1,067	539	528
대 학 원	-	-	-	-	-	-
기 타 학 교	-	-	-	-	-	-

자료 : 임실교육지원청, 각고등학교, 예원예술대학교(해당년도 4. 1.기준)

주 : 1) 교실은 일반교실, 교과교실, 특별교실, 수준별교실 포함

## General Status of Schools

Unit : Number, Person

교직원수 Teachers and Education Workers							교원1인당	Year & School
계	교원수 Teachers			직원수 Clerical staffs			학생수	
	계	남	여	계	남	여	Number of students per teacher	
Total	Total	Male	Female	Total	Male	Female		
551	433	181	252	118	75	43	6.5	2016
268	449	169	280	119	78	41	6.1	2017
569	457	164	293	112	71	41	6.0	2018
592	466	163	303	120	74	46	5.8	2019
598	470	163	307	128	75	53	6.2	2020
563	454	150	304	112	55	57	6.2	2021
44	40	–	40	4	2	2	3.2	Kindergarten
241	191	53	138	53	33	20	4.6	Elementary school
135	111	41	70	24	5	19	3.9	Middle school (National, Public)
30	27	11	16	3	2	1	7.1	Vocational high school
52	35	16	19	17	7	10	4.0	Vocational high school
61	50	29	21	11	6	5	21.3	College & University
–	–	–	–	–	–	–	–	Graduate School
–	–	–	–	–	–	–	–	Other School

Source : Inseil Office of Education

Note : 1)'Classrooms' include regular classrooms, subject classrooms, special subject classrooms, leveled classrooms.

## 2. 유 치 원

단위 : 개, 명

연별 읍면별	원수 Number of Kinder- garten	학급수 Class	원아수 Students			교원수 Teachers			직원수 Clerical staffs		
			계 Total	남 Male	여 Female	계 Total	남 Male	여 Female	계 Total	남 Male	여 Female
2016	14	19	233	104	129	24	-	24	4	2	2
2017	14	19	215	104	111	29	-	29	4	2	2
2018	14	19	185	94	91	41	-	41	4	2	2
2019	14	19	177	96	81	40	-	40	4	2	2
2020	14	19	135	71	64	40	-	40	4	2	2
<b>2021</b>	<b>14</b>	<b>18</b>	<b>129</b>	<b>69</b>	<b>60</b>	<b>40</b>	<b>-</b>	<b>40</b>	<b>4</b>	<b>2</b>	<b>2</b>
임실읍	1	5	60	32	28	14	-	14	4	2	2
청웅면	1	1	2	1	1	2	-	2	-	-	-
운암면	2	2	12	6	6	4	-	4	-	-	-
신평면	2	2	13	5	8	4	-	4	-	-	-
성수면	1	1	8	6	2	2	-	2	-	-	-
오수면	1	1	12	10	2	2	-	2	-	-	-
신덕면	1	1	2	1	1	2	-	2	-	-	-
삼계면	1	1	4	1	3	2	-	2	-	-	-
관촌면	1	1	2	1	1	2	-	2	-	-	-
강진면	1	1	7	4	3	2	-	2	-	-	-
덕치면	1	1	5	1	4	2	-	2	-	-	-
지사면	1	1	2	1	1	2	-	2	-	-	-

자료 : 임실교육지원청(2021.4.1.기준)

주: 1) 2017년도까지 재취원자수는 신입원아수 포함(2018년도부터 미포함)



# KINDERGARTENS

Unit : Places, Person

신입원아수 New Entrants			재취원자수 Child re-admitted 1)			졸업원수 Children Graduated			교실수 Rooms			Year & eup, myeon
계	남	여	계	남	여	계	남	여	계	정규	가·대용	
Total	Male	Female	Total	Male	Female	Total	Male	Female	Total	Regular	Temporary& Substituted	
-	-	-	115	55	60	98	51	47	19	19	-	2016
-	-	-	125	58	57	104	48	56	19	17	2	2017
70	36	34	115	58	57	95	43	52	6	6	-	2018
83	48	35	94	49	45	90	45	45	6	6	-	2019
57	27	30	-	-	-	81	37	44	6	6	-	2020
39	20	19	-	-	-	56	26	30	6	6	-	2021
12	7	5	-	-	-	33	13	20	6	6	-	Imsil-eup
-	-	-	-	-	-	2	2	-	-	-	-	Cheongung- myeon
6	1	5	-	-	-	4	3	1	-	-	-	Unam- myeon
9	3	6	-	-	-	6	5	1	-	-	-	Sinpyeong- myeon
4	2	2	-	-	-	2	-	2	-	-	-	Seongsu- myeon
6	5	1	-	-	-	-	-	-	-	-	-	Osu- myeon
1	1	-	-	-	-	-	-	-	-	-	-	Sindeok- myeon
1	1	-	-	-	-	-	-	-	-	-	-	Samgye myeon
-	-	-	-	-	-	2	1	1	-	-	-	Gwanchon- myeon
-	-	-	-	-	-	4	1	3	-	-	-	Gangjin- myeon
-	-	-	-	-	-	1	-	1	-	-	-	Deokchi- myeon
-	-	-	-	-	-	2	1	1	-	-	-	Jisa- myeon

Source : Imsil Office of Education

## 3. 초 등 학 교

단위 : 개, 명, 천㎡

연별 읍면별	학교수 Schools		학급수 Class	학생수 Students			교원수 Teachers		
	본교	분교		계	남	여	계	남	여
	School	Branch		Total	Male	Female	Total	Male	Female
2016	15	-	106	1,033	535	498	191	63	128
2017	15	-	105	1,025	523	502	192	57	135
2018	15	-	106	1,001	516	485	185	52	133
2019	15	-	106	1,004	522	482	191	56	135
2020	15	-	106	955	498	457	201	60	141
<b>2021</b>	<b>15</b>	<b>-</b>	<b>103</b>	<b>874</b>	<b>447</b>	<b>427</b>	<b>191</b>	<b>53</b>	<b>138</b>
임실읍	2	-	26	428	222	206	48	11	37
청웅면	1	-	6	25	11	14	11	3	8
운암면	2	-	10	61	33	28	18	5	13
신평면	2	-	13	70	41	29	24	7	17
성수면	1	-	7	51	34	17	12	4	8
오수면	1	-	7	86	43	43	14	7	7
신타면	1	-	3	6	3	3	7	1	6
삼계면	1	-	5	19	8	11	10	2	8
관촌면	1	-	7	70	25	45	14	3	11
강진면	1	-	7	30	12	18	12	1	11
덕치면	1	-	6	13	5	8	10	4	6
지사면	1	-	6	15	10	5	11	5	6

자료 : 임실교육지원청(2021.4.1.기준)

주 : 1) 교지면적은 대지, 체육장의 합계임

2) 건물은 보통 및 특별교실, 관리실, 기타의 합계

## ELEMENTARY SCHOOLS

Unit : number, person, 1000m<sup>2</sup>

사무직원수 Clerical staffs			졸업후상황 The situation after Graduating		입학자  New  Entrants	교지면적 <sup>1)</sup>  Building  Site	건물면적 <sup>2)</sup>  Building  area	교실수  No. of  classrooms	Year &
계	남	여	졸업자수	진학자수					
Total	Male	Female	Graduates	Advance ment into Higher Schooling					
57	35	22	190	190		273.3	43.1	176	2016
55	36	19	185	185		271.8	43.1	125	2017
51	34	17	163	163		270.6	45.6	135	2018
55	33	22	149	149	144	270.6	45.6	180	2019
53	33	20	164	164	140	270.1	45.7	178	2020
53	33	20	180	180	119	269.8	45.8	176	2021
9	5	4	88	88	59	48.2	7.8	34	Imsil-eup
4	3	1	6	6	2	22.4	3.0	10	Cheongung-myeon
3	1	2	13	13	14	27.9	3.6	19	Unam-myeon
5	3	2	10	10	12	32.2	5.2	18	Sinpyeong-myeon
4	2	2	4	4	5	14.4	2.8	12	Seongsu-myeon
5	4	1	25	25	10	36.8	6.0	21	Osu-myeon
4	4	-	2	2	-	18.5	1.6	7	Sindeok-myeon
3	2	1	8	8	-	14.5	2.9	8	Samgye myeon
6	3	3	17	17	10	23.3	4.7	14	Gwanchon-myeon
3	3	-	1	1	4	9.2	3.1	12	Gangjin-myeon
4	1	3	2	2	1	16.7	2.2	11	Deokchi-myeon
3	2	1	4	4	2	5.7	2.9	10	Jisa-myeon

Source : Imsil Office of Education

Note : 1) School land is total of building site and ground for P.E

## 4. 중 학 교(국,공립)

단위 : 개, 명, 천㎡

연별 읍면별	학교수 <sup>1)</sup> Number of Schools	학급수 No. of class Class	학생수 Students			교원수 Teachers			사무직원수 Clerical staffs		
			계 Total	남 Male	여 Female	계 Total	남 Male	여 Female	계 Total	남 Male	여 Female
2016	9	36	470	253	217	107	53	54	24	12	12
2017	9	36	448	237	211	109	48	61	26	14	12
2018	9	38	448	247	201	109	44	65	25	12	13
2019	9	37	416	219	197	111	41	70	28	15	13
2020	9	37	409	205	204	109	39	70	26	11	15
<b>2021</b>	<b>9</b>	<b>38</b>	<b>437</b>	<b>219</b>	<b>218</b>	<b>111</b>	<b>41</b>	<b>70</b>	<b>24</b>	<b>5</b>	<b>19</b>
임실읍	1	11	218	103	115	27	10	17	3	1	2
청웅면	1	3	18	8	10	9	6	3	2	-	2
운암면	1	3	18	7	11	10	3	7	4	1	3
신평면	-	-	-	-	-	-	-	-	-	-	-
성수면	1	4	20	11	9	10	2	8	2	-	2
오수면	1	3	45	24	21	11	5	6	3	2	1
신태면	-	-	-	-	-	-	-	-	-	-	-
삼계면	1	3	18	8	10	9	2	7	2	-	2
관촌면	1	5	75	45	30	16	4	12	3	1	2
강진면	1	3	11	4	7	10	3	7	2	-	2
덕치면	-	-	-	-	-	-	-	-	-	-	-
지사면	1	3	14	9	5	9	6	3	3	-	3

자료 : 임실교육지원청(2021. 4. 1.기준)

주 : 1) 학교수 ( )는 분교수임. 전체합계에 포함

2) 교지면적은 교사대지와 체육장의 합계

3) 건물은 보통 및 특별교실, 관리실, 기타의 합계

## MIDDLE SCHOOL(NATIONAL AND PUBLIC)

Unit : number, person, 1000m<sup>2</sup>

졸업후상황 The situation after Graduation		입학상황	교지면적 <sup>2)</sup>	건물면적 <sup>3)</sup>	교실수	Year & eup, myeon
졸업자수 Graduates	진학자수 Advance ment into Higher Schooling	Advance of Freshmen	Building Site	Building area	개수 No. of classrooms	
187	187		146	27	29	2016
176	176		145.5	26.9	29	2017
138	138		145.5	26.9	29	2018
153	153	127	137.7	26.9	90	2019
151	151	151	138.0	26.9	90	2020
<b>129</b>	<b>128</b>	<b>165</b>	<b>138.0</b>	<b>27.2</b>	<b>90</b>	<b>2021</b>
48	48	89	13.5	5.0	13	Imsil-eup
7	7	10	18.2	2.2	9	Cheongung-myeon
3	3	7	-	1.9	6	Unam-myeon
-	-	-	-	-	-	Sinpyeong-myeon
10	10	3	15.7	2.3	9	Seongsu-myeon
20	19	18	19.2	5.2	16	Osu-myeon
-	-	-	-	-	-	Sindeok-myeon
4	4	7	13.3	1.9	9	Samgye myeon
26	26	24	27.3	4.4	12	Gwanchon-myeon
8	8	3	17.7	2.7	10	Gangjin-myeon
-	-	-	-	-	-	Deokchi-myeon
3	3	4	13.1	1.6	6	Jisa-myeon

Source : Imsil Office of Education

Note : 1) Numbers of Branch School Is Including in Number

2) School land is total of building site and ground for P.E

## 5. 일반계고등학교(국,공립)

단위 : 개, 명, 천㎡

연별 학교별	학교수 Number of Schools	학급수 No. of class rooms	학생수 Students			교원수 Teachers			직원수 Clerical Staffs		
			계 Total	남 Male	여 Female	계 Total	남 Male	여 Female	계 Total	남 Male	여 Female
2016	1	9	240	126	114	27	12	15	5	5	-
2017	1	9	230	115	115	26	10	16	4	3	1
2018	1	9	222	116	107	27	10	17	4	3	1
2019	1	9	205	101	104	28	10	18	4	3	1
2020	1	9	199	98	101	27	11	16	4	4	-
2021	1	9	191	80	111	27	11	16	3	2	1
임실고	1	9	191	80	111	27	11	16	3	2	1

자료 : 임실고등학교 (2020. 4. 1.기준)

주 : 1) 2013년부터 일반계고등학교와 특성화고등학교 분류 작성

2) 교지는 대지와 체육장의 합계

3) 건물은 보통 및 특별교실, 관리실, 기타의 합계

# GENERAL HIGH SCHOOLS(NATIONAL AND PUBLIC)

Unit : number, person, 1000m<sup>2</sup>

졸업후상황 The situation after Graduation		입학자현황 Admission of Freshmen		교지면적 <sup>2)</sup> School Site	건물면적 <sup>3)</sup> Building area	교실수 No. of classrooms	Year & School
졸업자수 Graduates	진학자수 <sup>1)</sup> Advancement into Higher Schooling	입학정원 Freshmen quota	입학자 Entrants				
79	73	81	81	27	9	9	2016
85	71	75	72	27	9	9	2017
77	63	72	68	27	9	9	2018
82	76	66	67	27	9	9	2019
72	0	66	67	27	9	9	2020
66	0	66	60	27	9	9	2021
66	0	66	60	27	9	9	imsil high school

Note : Imsil high School

## 6. 특성화고등학교(국,공립)

단위 : 개, 명, 천㎡

연별	학교수 Number of Schools	학급수 No. of class rooms	학생수 Students			교원수 Teachers			사무직원수 Staffs		
			계 Total	남 Male	여 Female	계 Total	남 Male	여 Female	계 Total	남 Male	여 Female
2016	2	12	267	197	70	34	22	12	13	4	9
2017	2	14	205	139	66	46	24	22	8	4	4
2018	2	12	205	136	69	46	24	22	8	4	4
2019	2	13	179	118	61	36	17	19	8	5	3
2020	2	13	148	104	44	36	18	18	18	7	11
<b>2021</b>	<b>2</b>	<b>12</b>	<b>139</b>	<b>93</b>	<b>46</b>	<b>35</b>	<b>16</b>	<b>19</b>	<b>17</b>	<b>7</b>	<b>10</b>
오수고	1	5	22	15	7	14	9	5	5	4	1
한국 치즈과학 고등학교	1	7	117	78	39	21	7	14	12	3	9

자료 : 각 고등학교(2021. 4. 1.기준)

주 : 1) 2013년부터 일반계고등학교와 특성화고등학교 분류 작성

2) 교지는 대지와 체육장의 합계

3) 건물은 보통 및 특별교실, 관리실, 기타의 합계



# SPECIALIST -NURTURING HIGH SCHOOL(NATIONAL AND PUBLIC)

Unit : Number, Person, 1000m<sup>2</sup>

졸업자현황 The situation after Graduating		입학자현황 Entrance		교지면적 <sup>1)</sup> School site	건물면적 <sup>2)</sup> Building area	보통교실 No. of classrooms	Year
졸업자수 Graduates	진학자수 Advancement into Higher Schooling	입학정원 Freshmen quota	입학자 Entrants				
85	23	102	90	37	10	13	2016
79	31	96	57	37	10	13	2017
79	31	92	57	37	10	13	2018
74	44	88	59	38	10	13	2019
72	36	66	46	38	11	13	2020
<b>52</b>	<b>-</b>	<b>62</b>	<b>43</b>	<b>38,076</b>	<b>11,421</b>	<b>12</b>	<b>2021</b>
11	-	22	5	19,474	4,991	6	오수고
41	-	40	38	18,602	6,430	6	한국 치즈과학 고등학교

Note : High School in Imsil

## 7. 대 학 교

단위 : 명, m²

연별 대학별	학교수 No. of Schools	학과 (학부)수 No of departments	학생수 Students			교원수 Number of Professors		
			계	남	여	계	남	여
			Total	Male	Female	Total	Male	Female
2019	1	12	742	323	419	60	39	21
2020	1	14	1,073	540	533	57	35	22
2021	1	14	1,067	539	528	50	29	21
예원예술 대학교	1	14	1,067	539	528	50	29	21

자료 : 예원예술대학교 (2021.4.1기준)

주 : 1) 건물은 보통 및 특별교실, 관리실, 기타의 합계

2) 교원수는 전임교원

3) 2019년 서식변경

# University

Unit : Person, m<sup>2</sup>

직원수 Administration officers			졸업후상황 The situation after Graduates				입학상황 Admitted		교육기본 시설면적 (Areas of Basic, Educational Facility)	연 별 대학별
계 Total	남 Male	여 Female	졸업자수 Graduates	진학자수 Advancement into Higher Schooling	취업자수 Employment	입대자수 Military Service	지원자수 Applicants	입학자수 Entrants		
21	16	5	80	4	36	2	1,109	254	17,992	2019
23	18	5	100	3	47	6	925	211	17,992	2020
11	6	5	116	1	43	5	670	158	17,992	2021
11	6	5	116	1	43	5	670	158	17,992	예원예술 대학교

Source : Yewon Arts University

## 8. 적 령 아 동 취 학(입학상황)

단위 : 명, %

연별	취학대상자 Right age children for education											
	계 Total			적령아동 Children of the right age			유예및과령아 Children over the schooling age			조기입학신청자 Children under the schooling age		
	남		여	남		여	남		여	남		여
	Male		Female	Male		Female	Male		Female	Male		Female
2016	171			166			3			2		
2017	170			167			2			1		
2018	164			160			4			0		
2019	151	70	81	145	68	77	5	1	4	1	1	0
2020	153	67	86	147	66	81	5	1	4	1	0	1
2021	131	64	67	123	63	60	6	1	5	2	-	2

자료 : 임실교육지원청(2021.4.1기준)

주: 1) 2019년도부터 서식변경

## Admission of Freshmen

Unit : Person, %

취학자 School Children															취학률	Year
계 Total			적령아동 Children of the right age			유예및과령아 Children over the schooling age			조기입학신청자 Children under the schooling age			기타 other				
남 Male	여 Female		남 Male	여 Female		남 Male	여 Female		남 Male	여 Female		남 Male	여 Female			
165			160			3			2			-			96.5	2016
164			162			1			1			-			96.5	2017
157			156			-			-			1			95.7	2018
144	69	75	143	68	75				1	1					95.4	2019
140	65	75	138	65	73	1	-	1	1	-	1	-	-	-	91.5	2020
119	58	61	115	57	58	-	-	-	2	-	2	2	1	1	90.8	2021

Source : Imsil Office of Education

## 9. 사설학원

단위 : 개, 명

연 별 읍면별	사 설 학 원							
	학 원 수							
	합계 Total	학교교과 교습학원						
		School Curriculum Education ans Training Lnstitute						
		소계 Sub-total	입시검정및보습 Entrance exam Certification &Supplementary Courses	국제화 International Practical Affairs	예능 Arts	특수교육 Special education	종합 Synthesis	기타 Others
2019	16	16	8	-	8	-	-	-
2020	16	16	7	1	8	-	-	-
2021	12	12	5	-	7	-	-	-

자료 : 임실교육지원청(2021. 4. 1. 기준)/ 면단위 사설현황 자료는 교육통계 조사항목에서 제외

주: 1) 2019년도부터 서식변경

## Private Institutes

Unit : number, person

Private Institute									Year & eup, myeon
No. of institution						일시수용 능력인원  T.O	교수학습공간  Class rooms		
평생직업 교육학원 Vocational Education and Training Institute									
소계 Sub-total	직업기술 Occupational Skills	국제화 International Practical Affairs	임문사회 Liberal Arts & Social Sciences	기예 Synthesis	종합 Synthesis				
-	-	-	-	-	-	670	28	2019	
-	-	-	-	-	-	688	24	2020	
-	-	-	-	-	-	554	25	2021	

Source : Imsil Office of Education

## 10. 공 공 도 서 관

단위 : 개, 권, 명, 천원

연 별 도서관별	도서관수 Number of libraries	좌 석 수 Seats	자료수			
			Number of data	도서	비도서	연속간행물(종)
				Book	Non-book	Periodical
2018	2	301	107,381	99,666	7,695	20
2019	2	303	112,515	103,554	8,943	18
2020	2	261	114,852	103,971	10,863	18
2021	3	375	126,923	120,943	5,953	27
임실공공도서관	1	75	60,766	54,804	5,953	9
임실군립도서관	2	300	66,157	66,139	-	18

자료 : 문화체육과, 임실교육지원청(2021.4.1기준)

주 : 분관 포함



## PUBLIC LIBRARIES

Unit : number, volumes, person, 1,000won

도서관 방문자수  Library visitors	자료실 이용자수  Reference library users	연간대출책수  Annual books lent	직 원 수 (명)			예 산  Budget	Year  Library
			staffs	남 Male	여 Female		
43,498	16,413	19,750	8	3	5	349,443	2018
85,959	24,831	22,398	9	4	5	321,920	2019
74,100	74,959	25,215	13	4	9	4,657,232	2020
<b>48,725</b>	<b>23,652</b>	<b>27,975</b>	<b>17</b>	<b>6</b>	<b>11</b>	<b>456,716</b>	<b>2021</b>
10,978	6,666	13,669	6	3	3	184,913	Imsil public library
37,747	16,986	14,306	11	3	8	271,803	Imsil county library

Source : Culture &amp; Sports Division, Imsil Office of Education

## 11. 문 화 재

단위 : 건

연 별  읍면별	총 계  Total	지정문화재 National Cultural Properties							
		국 가 지 정 문 화 재							
		계 Total	국 보 National Treasure	보 물 Treasure	사적 Historic site	명승 Scenic site	천연 기념물 National memorial	국가무형 문화재 National Intangible cultural heritage	국가민속 문화재 National Folklore cultural heritage property
2019	38	5	-	1	-	-	2	2	-
<b>2020</b>	<b>41</b>	<b>5</b>	<b>-</b>	<b>1</b>	<b>-</b>	<b>-</b>	<b>2</b>	<b>2</b>	<b>-</b>
임실읍	6	-	-	-	-	-	-	-	-
청웅면	2	1	-	-	-	-	-	1	-
운암면	1	-	-	-	-	-	-	-	-
신평면	5	1	-	1	-	-	-	-	-
성수면	3	-	-	-	-	-	-	-	-
오수면	6	-	-	-	-	-	-	-	-
신덕면	1	-	-	-	-	-	-	-	-
삼계면	5	-	-	-	-	-	-	-	-
관촌면	5	2	-	-	-	-	2	-	-
강진면	1	1	-	-	-	-	-	1	-
덕치면	3	-	-	-	-	-	-	-	-
지사면	3	-	-	-	-	-	-	-	-

자료 : 문화체육과

주: 1) 2019년도 자료부터 서식변경

## CULTURAL PROPERTIES

Unit : Each

Designated cultural properties						등록문화재 Registered cultural heritage		Year &  eup, myeon
시도지정문화재      Local cultural property					문화재 자료  Cultural  property Material	국가 등록 문화재  Registered cultural properties	시도등록 문화재 City/Province- Registered cultural heritage	
계	시도유형 문화재  Tangible cul-	시도무형 문화재  Intangible	시도 기 념 물  Monuments	시도민속 문화재  Folklore  cultural properties				
Total	tural property	cultural property						
19	12	1	3	3	11	3	-	2019
21	13	1	4	3	11	4	-	2020
5	2	-	-	-	3	1	-	Imsil-eup
-	-	-	-	-	-	1	-	Cheongung-myeon
1	-	-	-	-	1	-	-	Unam-myeon
4	2	-	2	-	-	-	-	Sinpyeong-myeon
3	1	-	1	-	1	-	-	Seongsu-myeon
5	2	-	-	2	1	1	-	Osu-myeon
1	1	-	-	-	-	-	-	Sindeok-myeon
5	2	-	-	-	3	-	-	Samgye myeon
3	2	-	1	-	-	-	-	Gwanchon-myeon
-	-	-	-	-	-	-	-	Gangjin-myeon
2	-	1	-	1	-	1	-	Deokchi-myeon
3	1	-	-	-	2	-	-	Jisa-myeon

Source : Culture &amp; Sports Division

## 12. 체육시설

## 가. 공공체육시설

단위 : 개소

연 별 읍면별	공 공 체 육 시 설									
	합계	육 상 경기장	축구장	하키장	야구장	싸이클 경기장	테니스장	씨름장	간 이 운동장 (동네체육 시설)	사격장
	Total	Stadium	Football field	hockey ground	baseball field	Cycle field	tennis court	Ssireum field	Playground	Shooting range
2015	31	1	2	-	1	-	2	1	21	-
2016	31	1	2	-	1	-	2	1	21	-
2017	29	1	1	-	1	-	1	1	21	-
2018	30	1	1	-	1	-	1	1	21	-
2019	22	1	1	-	1	-	1	1	13	-
<b>2020</b>	<b>23</b>	<b>1</b>	<b>2</b>	<b>-</b>	<b>1</b>	<b>-</b>	<b>1</b>	<b>1</b>	<b>11</b>	<b>1</b>
임실읍	9	1	1	-	-	-	1	1	1	-
청웅면	2	-	-	-	-	-	-	-	1	1
운암면	1	-	-	-	-	-	-	-	1	-
신평면	1	-	-	-	-	-	-	-	1	-
성수면	1	-	-	-	-	-	-	-	1	-
오수면	2	-	-	-	-	-	-	-	1	-
신덕면	1	-	-	-	-	-	-	-	1	-
삼계면	2	-	-	-	-	-	-	-	2	-
관촌면	1	-	1	-	-	-	-	-	-	-
강진면	1	-	-	-	1	-	-	-	-	-
덕치면	1	-	-	-	-	-	-	-	1	-
지사면	1	-	-	-	-	-	-	-	1	-

자료 : 문화체육과

## PUBLIC SPORTS FACILITIES

Unit : number

Public sports facilities											Year & eup, myeon
체육관 Gym			수영장 Swimming Pools	국궁장 archery field	양궁장 Western- style archery field	승마장 Equestrian field	골 프 연습장 Golf practice range	조 정 카누장 Canoeing center	요트장 Marina	빙상장 Ice rink	
구 기 체육관	투 기 체육관	생 활 체육관									
Ball game	match	Sport for all									
-	-	1	1	1	-	-	-	-	-	-	2015
-	-	1	1	1	-	-	-	-	-	-	2016
-	-	1	1	1	-	-	-	-	-	-	2017
-	-	1	1	1	1	-	-	-	-	-	2018
-	-	1	1	1	1	-	-	-	-	-	2019
1	-	1	1	1	1	-	-	-	-	-	2020
1	-	1	1	1	-	-	-	-	-	-	Imsil- eup
-	-	-	-	-	-	-	-	-	-	-	Cheongung- myeon
-	-	-	-	-	-	-	-	-	-	-	Unam- myeon
-	-	-	-	-	-	-	-	-	-	-	Sinpyeong- myeon
-	-	-	-	-	-	-	-	-	-	-	Seongsu- myeon
-	-	-	-	-	1	-	-	-	-	-	Osu- myeon
-	-	-	-	-	-	-	-	-	-	-	Sindeok- myeon
-	-	-	-	-	-	-	-	-	-	-	Samgye myeon
-	-	-	-	-	-	-	-	-	-	-	Gwanchon- myeon
-	-	-	-	-	-	-	-	-	-	-	Gangjin- myeon
-	-	-	-	-	-	-	-	-	-	-	Deokchi- myeon
-	-	-	-	-	-	-	-	-	-	-	Jisa- myeon

Source : Culture &amp; Sports Division

## 체 육 시 설 (속)

## 나. 신고·등록 체육시설

단위 : 개소

연 별 읍면별	신 고 체 육 시 설								
	합계	요트장	조정장	카누장	빙상장	승마장	종합 체육시설	수영장	체육 도장
	Total	Marina	Regatta	Canoe-ing center	Ice rink	Equestrian field	Sports complex	Swimm-ing Pools	Exercise hall
2015	-	-	-	-	-	-	-	1	4
2016	-	-	-	-	-	-	-	1	4
2017	14	-	-	-	-	-	-	1	4
2018	14	-	-	-	-	-	-	1	4
2019	15	-	-	-	-	-	-	1	4
<b>2020</b>	<b>15</b>	-	-	-	-	-	-	<b>1</b>	<b>4</b>
임실읍	9	-	-	-	-	-	-	1	2
청웅면	-	-	-	-	-	-	-	-	-
운암면	-	-	-	-	-	-	-	-	-
신평면	-	-	-	-	-	-	-	-	-
성수면	-	-	-	-	-	-	-	-	-
오수면	3	-	-	-	-	-	-	-	1
신덕면	-	-	-	-	-	-	-	-	-
삼계면	-	-	-	-	-	-	-	-	-
관촌면	3	-	-	-	-	-	-	-	1
강진면	-	-	-	-	-	-	-	-	-
덕치면	-	-	-	-	-	-	-	-	-
지사면	-	-	-	-	-	-	-	-	-

자료 : 문화체육과

## PUBLIC SPORTS FACILITIES(CONT'S)

Unit : number

Reported sports facilities						등록체육시설Registered			Year & eup, myeon
골프 연습장 Golf practice range	체력 단련장 Physical training center	당구장 Billiard room	썰매장 Area for sledding	무도장 Ball room	무도 학원 Ballroom Dancing school	골프장 Golf course	스키장 Ski ground	자동차 경주장 Car racing track	
4	-	7	1	-	-	1	-	-	2015
4	-	7	1	-	-	1	-	-	2016
2	-	6	1	-	-	1	-	-	2017
2	-	6	1	-	-	1	-	-	2018
2	1	6	1	-	-	1	-	-	2019
<b>2</b>	<b>1</b>	<b>5</b>	<b>1</b>	-	-	<b>1</b>	-	-	<b>2020</b>
2	1	2	-	-	-	1	-	-	Imsil- eup
-	-	-	-	-	-	-	-	-	Cheongung- myeon
-	-	-	-	-	-	-	-	-	Unam- myeon
-	-	-	-	-	-	-	-	-	Sinpyeong- myeon
-	-	-	-	-	-	-	-	-	Seongsu- myeon
-	-	2	-	-	-	-	-	-	Osu- myeon
-	-	-	-	-	-	-	-	-	Sindeok- myeon
-	-	-	-	-	-	-	-	-	Samgye myeon
-	-	1	1	-	-	-	-	-	Gwanchon- myeon
-	-	-	-	-	-	-	-	-	Gangjin- myeon
-	-	-	-	-	-	-	-	-	Deokchi- myeon
-	-	-	-	-	-	-	-	-	Jisa- myeon

Source : Culture &amp; Sports Division

## 13. 청소년수련시설

단위 : 개소, 천㎡

연 별	합 계			수 련 관		문화의 집	
	Total	개소 Places	면적1) Area	개소 Places	면적 Area	개소 Places	면적 Area
2015	1	1	7	-	-	-	-
2016	1	1	7	-	-	-	-
2017	1	1	7	-	-	-	-
2018	1	1	7	-	-	-	-
2019	2	2	9	-	-	1	2
2020	2	2	9	-	-	1	2

자료 : 여성청소년과



## YOUTH FACILITIES

Unit : number, 1,000m<sup>2</sup>

수련원 Training center		야영장 Camp		유스호스텔 Youth hostel		특화시설 Specialized facilities		Year
개소 Places	면적 Area	개소 Places	면적 Area	개소 Places	면적 Area	개소 Places	면적 Area	
1	7	-	-	-	-	-	-	2015
1	7	-	-	-	-	-	-	2016
1	7	-	-	-	-	-	-	2017
1	7	-	-	-	-	-	-	2018
1	7	-	-	-	-	-	-	2019
1	7	-	-	-	-	-	-	2020

Source : Gender Equality &amp; Youth Division



X V . 재 정

Public Finance



# X V . 재 정

Public Finance

## 1. 지 방 세 부 담

단위 : 천원, 명, 세대

연 별	지 방 세		인 구 (외국인 제외) Population (exclude foreigners)
	Local Taxes	전년대비신장율 Rate of Extension	
2015	18,429,986	2.4	30,271
2016	20,801,720	12.8	30,197
2017	23,007,519	10.6	30,162
2018	22,465,228	-2.3	30,072
2019	23,047,148	2.6	28,902
2020	31,923,141	38.5	27,314

자료 : 재무과

## Household Local Tax

Unit : Thousand won, person, house

1인당부담액(원) Tax burden per capita (won)	세 대 (외국인세대 제외) Households (Excluding Foreign Household)	세대당 부담(원) Tax burden per Household(won)	Year
608.9	14,269	1,291.6	2015
688.9	14,332	1,451.4	2016
762,798	14,557	1,581.0	2017
747,048	14,790	1,518.9	2018
797,424	14,788	1,558.5	2019
1,168,746	14,801	2,156.8	2020

Source : Finance Division

## 2. 지방세 징수

단위 : 백만원

연별 읍면별	합 계			계  Total	보 통 세			
	Grand Total	시·도세  Metropolitan Shi, Do Taxes	시·군세  Shi,Gun Taxes		시 · 도 세 Shi, Do Taxes			
					소계  Total	취득세  Acquisition	등록면허세  Registration license	레저세  Leisure
2018	22,465	10,650	11,815	19,510	7,968	7,308	660	-
2019	23,047	8,733	14,314	20,083	6,082	5,482	600	-
2020	31,923	9,867	22,056	28,516	7,008	6,296	712	-
임실읍	19,172	3,006	16,166	17,746	1,593	1,455	138	-
청웅면	605	380	225	536	316	278	38	-
운암면	1,359	934	425	1,194	794	737	57	-
신평면	986	452	534	864	346	303	43	-
성수면	753	458	295	659	370	320	50	-
오수면	2,065	1,129	936	1,831	903	783	120	-
신덕면	2,523	755	1,768	1,788	421	390	31	-
삼계면	662	411	251	568	333	300	33	-
관촌면	1,799	1,049	750	1,572	852	759	93	-
강진면	787	496	291	693	415	373	42	-
덕치면	744	515	229	661	441	407	34	-
지사면	468	282	186	404	224	191	33	-

자료 : 재무과



## COLLECTION OF LOCAL TAXES

Unit : In Million won

Ordinary Taxes							Year & eup, myeon
시 · 군세 Si, Gun Taxes							
소계	지방 소비세	주민세	지방소득세	재산세	자동차세	담배소비세	
Total	Local consumption	Inhabitant	Local income	Property	Auto mobile	Tobacco consumption	
11,542	–	455	2,598	2,684	3,733	2,072	2018
14,002		506	2,589	2,765	6,238	1,903	2019
21,508	9,704	484	2,428	3,162	3,733	1,997	2020
16,153	9,704	186	1,346	690	2,230	1,997	Imsil- eup
220	–	8	57	76	79	–	Cheongung- myeon
400	–	12	108	135	145	–	Unam- myeon
518	–	86	206	112	114	–	Sinpyeong- myeon
289	–	18	45	102	124	–	Seongsu- myeon
928	–	54	273	326	275	–	Osu- myeon
1,367	–	13	30	1,220	104	–	Sindeok- myeon
235	–	12	33	86	104	–	Samgye myeon
720	–	61	169	214	276	–	Gwanchon- myeon
278	–	18	67	82	111	–	Gangjin- myeon
220	–	8	63	65	84	–	Deokchi- myeon
180	–	8	31	54	87	–	Jisa- myeon

Source : Finance Division

## 지방세 징수(속)

단위 : 백만원

연별 읍면별	계  Total	목적세 Objective Taxes		
		시 · 도 세 Shi, Do Taxes		
		소 계 Total	지역자원시설세 Regional resource facility	지방교육세 Local education
2018	2,639	2,639	273	2,366
2019	2,619	2,619	309	2,309
<b>2020</b>	<b>2,768</b>	<b>2,768</b>	<b>311</b>	<b>2,457</b>
임실읍	1,396	1,396	167	1,229
청웅면	60	60	5	55
운암면	133	133	11	122
신평면	93	93	22	71
성수면	86	86	8	78
오수면	221	221	39	182
신타면	312	312	12	300
삼계면	75	75	8	67
관촌면	190	190	26	164
강진면	77	77	5	72
덕치면	72	72	4	68
지사면	53	53	4	49

자료 : 재무과

## COLLECTION OF LOCAL TAXES

Unit : In Million won

계  Total	과년도 수입	Revenue from previous year		Year & eup, myeon
		시·도 세  Shi, Do Taxes	시·군세  Si, Gun Taxes	
	316	43	273	2018
	345	32	313	2019
	<b>639</b>	<b>91</b>	<b>548</b>	<b>2020</b>
	30	17	13	Imsil- eup
	9	4	5	Cheongung- myeon
	32	7	25	Unam- myeon
	29	13	16	Sinpyeong- myeon
	8	2	6	Seongsu- myeon
	13	5	8	Osu- myeon
	423	22	401	Sindeok- myeon
	19	3	16	Samgye myeon
	37	7	30	Gwanchon- myeon
	17	4	13	Gangjin- myeon
	11	2	9	Deokchi- myeon
	11	5	6	Jisa- myeon

Source : Finance Division

### 3. 지방재정자립지표

### Financial Indicators of Local Government

단위 : %

Unit : %

연도별	재정자립도 Financial Independence	재정자주도 Financial Autonomy	기준재정 수요충족도 (재정력지수) Financia Ability Indices	Year
2018	6.2	60.3	0.124	2018
2019	6.4	61.6	0.132	2019
2020	7.9	52.1	0.142	2020

자료 : 기획예산실, 전라북도 예산과, 행정자치부「지방자치단체통합재정개요」 Source : Planning &amp; Audit Office

주 1) 재정자립도 = 자체수입(지방세+세외수입) / 일반회계 X 100

2) 재정자주도 = 자주자원(지방세+세외수입+지방교부세+조정교부금+재정보전금) / 일반회계 예산액 X 100

3) 기준재정수요충족도(재정력지수) = 기준재정수입액 / 기준재정수요액 ← 교부전기준

4) 재정자립도, 재정자주도 : 최종예산 기준으로 작성, 세입예산개편후 기준 작성

5) 2018년도 자료부터 추가서식

## X VI. 공공행정 및 사법

Public Administration and Justice



## X VI. 공공행정 및 사법

Public Administration and Justice

## 1. 공무원 총괄

단위 : 명

연별 직능별	합계 Total	본청 Head office	군의회, 직속기관 및 사업소 Provincial council, direct or Affiliated agencies
2015	601	283	156
2016	604	284	157
2017	611	288	156
2018	857	422	235
2019	884	458	234
<b>2020</b>	<b>962</b>	<b>564</b>	<b>205</b>
정무직	1	1	-
전문직	-	-	-
별정직	1	1	-
특정직	-	-	-
일반직 1)	669	370	134
고용직	-	-	-
소방직	-	-	-
고위공무원	-	-	-
기타	291	192	71

자료 : 행정지원과

주 : 1) 일반공무원은 연구관, 연구사, 지도관, 지도사 포함

2) 합계는 현원기준 (2018년 통계연보 변경 : 정원→현원)



## SUMMARY OF GOVERNMENT EMPLOYEES(AUTHORIZED)

unit: Person

소방서 Fire Station	읍·면 Eup, Myeon	Year & By Function
-	162	2015
-	163	2016
-	165	2017
-	200	2018
-	192	2019
-	<b>193</b>	<b>2020</b>
-	-	Political(elected) position
-	-	Professional position
-	-	Specific position
-	-	Special position
-	165	General position
-	-	Temporary position
-	-	Fire Officer
-	-	Ohters
-	28	Ohters

Source : Administrative Management Division

## 2. 군 본청 공무원

단위 : 명

연별 실과별	합계  Total	정무직  political	별정직  Specific	특정직  Special (fire fighter)	고 위 공무원  Senior civil service	일반직				
						계  Total	1급  1st grade	2급  2nd grade	3급  3rd grade	4급  4th grade
2015	283	1	2	-	-	280	-	-	-	1
2016	284	1	2	-	-	281	-	-	-	2
2017	288	1	2	-	-	285	-	-	-	2
2018	422	1	2	-	-	419	-	-	-	3
2019	458	1	1	-	-	456	-	-	-	4
<b>2020</b>	<b>564</b>	<b>1</b>	<b>1</b>	<b>-</b>	<b>-</b>	<b>370</b>	<b>-</b>	<b>-</b>	<b>-</b>	<b>5</b>
기획감사실	42	-	-	-	-	42	-	-	-	-
행정지원과	77	1	1	-	-	75	-	-	-	4
재무과	30	-	-	-	-	30	-	-	-	-
문화체육과	68	-	-	-	-	68	-	-	-	-
관광치즈과	24	-	-	-	-	24	-	-	-	-
육정호유희과	20	-	-	-	-	20	-	-	-	-
경제교통과	24	-	-	-	-	24	-	-	-	1
주민복지과	43	-	-	-	-	43	-	-	-	-
여성청소년과	28	-	-	-	-	28	-	-	-	-
환경보호과	28	-	-	-	-	28	-	-	-	-
청소위생과	19	-	-	-	-	19	-	-	-	-
산림공원과	24	-	-	-	-	24	-	-	-	-
농업축산과	21	-	-	-	-	21	-	-	-	-
농촌활력과	33	-	-	-	-	33	-	-	-	-
건설과	25	-	-	-	-	25	-	-	-	-
안전관리과	29	-	-	-	-	29	-	-	-	-
상하수도과	29	-	-	-	-	29	-	-	-	-
주택토지과		-	-	-	-		-	-	-	-

자료 : 행정지원과

주 : 기타직은 청원경찰, 공무원임  
정원→현원 변경(2018년)

# GOVERNMENT EMPLOYEES OF GUN

General Government Employees												연별 실과별
5급	6급	7급	8급	9급	전 문 경력관	연구관	연구사	지도관	지도사	전문직	기타	
5th grade	6th grade	7th grade	8th grade	9th grade	(1)	(2)	(3)	(4)	(5)	(6)	(7)	
12	67	81	68	49	1	-	1	-	4	-	721	2015
11	67	83	63	53	1	-	1	-	1	-	156	2016
11	67	85	65	54	-	-	1	-	-	-	-	2017
15	74	86	68	62	-	-	1	-	-	-	110	2018
18	115	106	65	34	-	-	1	-	1	-	112	2019
<b>18</b>	<b>122</b>	<b>97</b>	<b>74</b>	<b>51</b>	<b>1</b>	<b>-</b>	<b>1</b>	<b>-</b>	<b>1</b>	<b>-</b>	<b>192</b>	<b>2020</b>
1	9	10	3	2	-	-	-	-	-	-	17	기획감사실
3	13	9	19	6	-	-	1	-	1	-	19	행정지원과
1	7	9	3	5	-	-	-	-	-	-	5	재무과
1	10	3	4	3	1	-	-	-	-	-	46	문화체육과
1	7	9	3	-	-	-	-	-	-	-	4	관광치즈과
1	4	5	3	4	-	-	-	-	-	-	3	육정호유희과
1	7	4	4	3	-	-	-	-	-	-	4	경제교통과
1	4	5	2	-	-	-	-	-	-	-	31	주민복지과
1	7	7	4	4	-	-	-	-	-	-	5	여성청소년과
1	5	1	7	2	-	-	-	-	-	-	12	환경보호과
1	6	3	2	2	-	-	-	-	-	-	5	청소위생과
1	6	7	2	3	-	-	-	-	-	-	5	산림공원과
1	6	8	2	1	-	-	-	-	-	-	3	농업축산과
-	10	7	3	3	-	-	-	-	-	-	10	농촌활력과
1	5	3	5	3	-	-	-	-	-	-	8	건설과
1	8	4	2	4	-	-	-	-	-	-	10	안전관리과
1	8	3	6	6	-	-	-	-	-	-	5	상하수도과
-	-	-	-	-	-	-	-	-	-	-	-	주택토지과

Source : Administrative Management Division

## 3. 군의회사무과, 군직속기관 및 사업소 공무원

단위 : 명

연별 사업소	합계 Total	정무직 political	별정직 Specific	특정직 Special (fire fighter)	고 위 공무원 Senior civil service	일반직				
						계 Total	1급 1st grade	2급 2nd grade	3급 3rd grade	4급 4th grade
2015	156	-	-	-	-	-	-	-	-	1
2016	157	-	-	-	-	156	-	-	-	1
2017	156	-	-	-	-	156	-	-	-	1
2018	235	-	-	-	-	-	-	-	-	1
2019	234	-	-	-	-	-	-	-	-	1
<b>2020</b>	<b>205</b>	-	-	-	-	<b>134</b>	-	-	-	<b>1</b>
의회사무과	18	-	-	-	-	18	-	-	-	-
보건의료원	137	-	-	-	-	137	-	-	-	1
농업기술센터	50	-	-	-	-	50	-	-	-	-

자료 : 행정지원과

주 : 기타직은 청원경찰, 공무원임  
정원→현원, 서식 변경(2018년)

## GOVERNMENT EMPLOYEES OF GUN & Direct or Affiliated Agencies

General Government Employees												연별 사업소
5급	6급	7급	8급	9급	전 문 경력관	연구관	연구사	지도관	지도사	전문직	기타	
5th grade	6th grade	7th grade	8th grade	9th grade	(1)	(2)	(3)	(4)	(5)	(6)	(7)	
7	24	25	47	19	1	-	3	3	26	-	405	2015
7	25	25	47	19	1	-	3	3	26	-	71	2016
7	25	25	46	18	2	-	3	3	26	-	-	2017
6	18	25	43	13	1	-	3	3	26	-	96	2018
5	52	18	20	10	1	-	3	3	25	-	96	2019
<b>5</b>	<b>46</b>	<b>15</b>	<b>27</b>	<b>9</b>	-	-	<b>3</b>	<b>3</b>	<b>25</b>	-	<b>71</b>	<b>2020</b>
3	3	5	2	1	-	-	-	-	-	-	4	의회사무과
2	42	10	24	8	-	-	-	-	-	-	50	보건의료원
-	1		1	-	-	-	3	3	25	-	17	농업기술센터

Source : Administrative Management Division

## 4. 읍·면 공무원

단위 : 명

연별 읍면별	합계  Total	일 반 직		
		계  Total	5급  5th grade	6급  6th grade
2015	162	162	12	42
2016	163	163	12	43
2017	167	167	12	43
2018	170	-	12	45
2019	164	-	12	51
<b>2020</b>	<b>165</b>	<b>165</b>	<b>12</b>	<b>52</b>
임실읍	20	20	1	6
청웅면	12	12	1	4
운암면	16	16	1	4
신평면	12	12	1	3
성수면	12	12	1	4
오수면	16	16	1	5
신덕면	12	12	1	4
삼계면	11	11	1	3
관촌면	17	17	1	6
강진면	13	13	1	4
덕치면	12	12	1	5
지사면	12	12	1	4

자료 : 행정지원과

주 : 정원→현원 변경(2018년)

## GOVERNMENT EMPLOYEES OF EUP AND MYEON

General government employees			Year & eup,myeon
7급	8급	9급	
7th grade	8th grade	9th grade	
48	25	35	2015
47	30	31	2016
47	34	31	2017
47	37	29	2018
31	29	41	2019
<b>34</b>	<b>20</b>	<b>47</b>	<b>2020</b>
6	3	4	Imsil- eup
1	2	4	Cheongung- myeon
5	2	4	Unam- myeon
1	1	6	Sinpyeong- myeon
1	2	4	Seongsu- myeon
3	-	7	Osu- myeon
4	2	1	Sindeok- myeon
2	2	3	Samgye myeon
5	2	3	Gwanchon- myeon
2	2	4	Gangjin- myeon
1	1	4	Deokchi- myeon
3	1	3	Jisa- myeon

Source : Administrative Management Division

## 5. 소 방 공 무 원

단위 : 명

연 별	합 계 1) Total	소 방 직					
		소 계 Total	소방정감 Fire marshal	소 방 감 Deputy fire marshal	소방준감 Major fire marshal	소 방 정 Fire chief	소 방 령 Assitant fire chief
2018	51	51	-	-	-	-	-
2019	63	63	-	-	-	-	-
2020	72	72	-	-	-	-	-

자료 : 전주완산소방서 임실119안전센터(정원 기준)

주 : 1) 의용소방대원 제외

2) 2018년도 자료부터 서식변경



## FIRE-FIGHTING OFFICIALS

Unit : Person

Fire-fighting positions					일반직	기타직	Year
소방경 Fire captain	소방위 Fire lieutenant	소방장 Fire sergeant	소방교 Senior fire fighter	소방사 Fire Fighter	General	others	
1	18	9	19	4	-	-	2018
1	17	10	18	17	-	-	2019
<b>1</b>	<b>18</b>	<b>11</b>	<b>19</b>	<b>23</b>	-	-	<b>2020</b>

Source : Jeonju wansan fire station

## 6. 경찰 공무원

단위 : 명

연 별 읍면별	합계  Total	경찰청소속
		계
		Sub-total
2015	123	123
2016	124	124
2017	122	122
2018	126	126
2019	121	121
<b>2020</b>	<b>127</b>	<b>127</b>
임실경찰서	127	127
청웅면	-	-
운암면	-	-
하운암	-	-
신평면	-	-
성수면	-	-
오수면	-	-
신덕면	-	-
삼계면	-	-
관촌면	-	-
강진면	-	-
덕치면	-	-
지사면	-	-

자료 : 임실경찰서(정원기준)

Source : Imsil police station

주 : 지구대파출소 인원은 관할지구대로 조사

- 임실읍(청웅지구대인원합산), 성수면(오수,지사,삼계지구대원합산), 신평면(신덕,관촌지구대원합산), 강진면(덕치지구대원합산)

## Police Officials

Unit : person

Belong to national police agency		Year & eup,myeon
경찰서 Police station	지구대파출소 Police office	
56	67	2015
57	67	2016
55	67	2017
59	67	2018
60	61	2019
<b>59</b>	<b>68</b>	<b>2020</b>
59	68	Imsil police station
-	16	Imsil-eup
-	-	Cheongung-myeon
-	-	Unam-myeon
-	20	Sinpyeong-myeon
-	17	Seongsu-myeon
-	-	Osu-myeon
-	-	Sindeok-myeon
-	-	Samgye myeon
-	-	Gwanchon-myeon
-	8	Gangjin-myeon
-	-	Deokchi-myeon
-	-	Jisa-myeon

자료 : 임실경찰서(정원기준)

Source : Imsil police station

주 : 지구대파출소 인원은 관할지구대로 조사

- 임실읍(청웅지구대인원합산), 성수면(오수,지사,삼계지구대원합산), 신평면(신평,관촌지구대원합산), 강진면(덕치지구대원합산)

## 7. 퇴직사유별 공무원

단위 : 명

연 별 사유별	합 계			정무직	별정직	특정직	고위 공무원	일 반 직				
	Total	남	여					계			1급	2급
		Male	Fe-male					total	남	여	1st grade	2nd grade
2015	22	-	-	-	-	-	-	-	-	-	-	-
2016	25	-	-	-	-	-	-	25	-	-	-	-
2017	18	-	-	-	-	-	-	18	-	-	-	-
2018	27	20	7	-	1	-	-	26	19	7	-	-
2019	21	17	4	-	-	-	-	21	17	4	-	-
<b>2020</b>	<b>44</b>	<b>33</b>	<b>11</b>	-	-	-	-	<b>44</b>	<b>33</b>	<b>11</b>	-	-
정년퇴직	24	20	4	-	-	-	-	24	20	4	-	-
명예퇴직	5	4	1	-	-	-	-	5	4	1	-	-
의원퇴직	12	7	5	-	-	-	-	12	7	5	-	-
조기퇴직	-	-	-	-	-	-	-	-	-	-	-	-
기타	3	2	1	-	-	-	-	3	2	1	-	-

자료 : 행정지원과

## Government Employees by Cause of Retirement

Unit : Person

General service											Year & Cause
3급 3rd grade	4급 4th grade	5급 5th grade	6급 6th grade	7급 7th grade	8급 8th grade	9급 9th grade	연구사 Research	지도사 Advising	임기제 Fixed-term (General)	기타 Others	
-	1	8	4	5	1	2	-	1	-	-	2015
-	3	5	7	4	1	4	-	1	-	-	2016
1	5	2	5	3	3	2	-	5	-	-	2017
-	-	3	14	6	-	1	-	1	1	-	2018
-	-	4	12	2	-	2	-	-	1	-	2019
-	<b>5</b>	<b>6</b>	<b>11</b>	<b>3</b>	<b>3</b>	<b>7</b>	-	<b>4</b>	<b>5</b>	-	<b>2020</b>
-	1	5	10	1	-	-	-	3	4	-	Age limited Retirement
-	4	1	-	-	-	-	-	-	-	-	Honor Retirement
-	-	-	-	1	3	6	-	1	1	-	Retired by Own Request
-	-	-	-	-	-	-	-	-	-	-	Early Retirement
-	-	-	1	1	-	1	-	-	-	-	Others

Source : Administrative Management Division

## 8. 화 재 발 생

단위 : 건, 천원, 명

연별	발생 Number of fire incidents			소실Burnt cases			피해액 Amount of property damaged	
	실화	방화	기타	동수	이재가구수	면적(㎡)	부동산	동산
	Accidents	Arson	Others	No. of building	No. of household	Area	Immovable	Movable
2015	46	1	6	46	-	12,855	168,433	149,289
2016	31	-	9	21	1	1,957	162,226	204,732
2017	62	1	10	29	-	7,487	599,411	652,951
2018	54		10	18	3	2,201	136,831	267,599
2019	57	1	-	39	-	9,440	164,666	596,552
2020	50	-	6	36	-	1,583	37,641	159,851

자료 : 전주완산소방서 임실119안전센터

## FIRE INCIDENTS

Unit : Case, Thousand Won, Person

인명피해 Casualties									이재민수			구조인원			Year
계			사망			화상			NO. of victims			No. of the rescued			
Total	남	여	Death	남	여	Injury	남	여	Male	여	Male	Female	Male	여	
	Male	Female		Male	Female		Male	Female		Male		Female			
5			1			4			-			-			2015
-			-			-			1			-			2016
-			-			-			-			-			2017
2	-	-	1	-	1	1	1	-	-	-	-	-	-	-	2018
1	1	-	1	1	-	-	-	-	-	-	-	1	1	-	2019
2	1	1	-	-	-	2	1	1	-	-	-	-	-	-	2020

Source : Jeonju wansan fire station

## 9. 발화요인별 화재 발생

단위 : 건

연 별	계	실 화				
		전기적요인	기계적요인	화학적요인	가스누출 (폭발)	교통사고
	Total	Electrical distribution	Machinery	Chemicals	Gas	Traffic accident
2015	53	6	2	-	-	-
2016	40	7	6	-	-	1
2017	73	21	6	1	1	-
2018	64	17	7	-	1	1
2019	57	18	7	-	-	1
2020	56	13	6	-	-	-

자료 : 전주완산소방서 임실119안전센터

주 : 국가화재분류체계(2007.1) 변경, 쓰레기소각, 음식물조리, 빨래삼기, 전기스파크 등 오인처리를 화재에 포함



## FIRE INCIDENTS BY CAUSE

Unit : Case

부주의 Careless	기타 other	자연적요인 Naural	방 화		발화요인 (미상) Unknown	Year
			방화 Arson	방화의심 Incendiary suspicious		
12	33	-	1	-	2	2015
17	-	-	-	-	9	2016
32	1	-	1	-	10	2017
28	-	1	-	-	9	2018
29	2	-	-	1	-	2019
30	1	2	-	-	4	2020

Source : Jeonju wansan fire station

## 10. 장소별 화재 발생

단위 : 건

연 별	계	주 거			비 주 거					
		단독주택	공동주택	기타주택	학교	일반업무	판매시설	숙박시설	종교시설	의료시설
2015	53	16	-	3	-	-	-	-	-	-
2016	40	18	-	2	-	-	-	-	-	-
2017	73	29	-	1	-	1	-	-	-	-
2018	64	19	1	1	1				1	
2019	58	11	-	-	-	-	2	-	-	-
2020	56	17	-	-	2	1	-	-	-	-

자료 : 전주완산소방서 임실119안전센터

주 : 1) 국가화재분류체계(2007.1)변경, 쓰레기소각, 음식물조리, 빨래삼기, 전기스파크 등 오인처리를 화재에 포함

2) 비주거 기타는 연구·학원, 운동시설, 동식물시설, 자동차시설, 기타 비주거 시설

## FIRE INCIDENTS BY PLACE

Unit : Case

공장 및 창고	Non-Housing					위험물 (가스 제조소 등)	운송 (차량, 철도 등)	임 야	기 타	Year
	작업장	위락 오락 시설	음식점	일반 서비스 시설	기타					
4	-	-	1	2	6	-	7	9	5	2015
-	-	-	1	-	7	-	8	-	4	2016
2	5	-	2	-	11	-	12	2	8	2017
1				2	13		17	1	7	2018
3	-	-	2	-	6	-	6	12	16	2019
3	-	-	1	-	7	-	11	2	12	2020

Source : Jeonju wansan fire station

## 11. 산불 발생 현황

단위 : ha, 천원

연 별	합 계 Total		입산자 실화 Accident by climber		논밭두렁 Weed burning	
	면적	피해액	면적	피해액	면적	피해액
	Area	Amount of damage	Area	Amount of damage	Area	Amount of damage
2015	0.16	-	0.01	-	-	-
2016	-	-	-	-	-	-
2017	0.13	-	0.13	-	-	-
2018	-	-	-	-	-	-
2019	0.02	-	0.01	-	0.01	-
2020	0.01	4,705	0.01	4,705	-	-

자료 : 산림공원과

## FOREST FIRES

Unit : ha, 1,000won

어린이 불장난 Accident by children		기 타 Others		Year
면적 Area	피해액 Amount of damage	면적 Area	피해액 Amount of damage	
-	-	0.15	-	2015
-	-	-	-	2016
-	-	-	-	2017
-	-	-	-	2018
-	-	-	-	2019
-	-	-	-	2020

Source : Forest &amp; Park Division

## 12. 소 방 장 비

단위 : 대

연별	합 계	특수소방차													
		고가차 Aerial Ladder truck							굴절차 Aerial Ladder platform						방수탑차 Drainage truck
		소계	55m	52m	50m	46m	40m	32m	소계	45m	41m	35m	27m	18.5m	22m
2018	13	-	-	-	-	-	-	-	1	-	-	1	-	-	-
2019	13	-	-	-	-	-	-	-	1	-	-	1	-	-	-
2020	13	-	-	-	-	-	-	-	1	-	-	1	-	-	-

자료 : 전주완산소방서 임실119안전센터

## FIRE-FIGHTING EQUIPMENT

Unit : each

Special fire vehicle														Year
화 학 차 Chemical truck				배연차 Exhaust truck	구조 공작차 Rescue vehicle	제독차 Detoxi- cation	화생방차 Chemi- cal truck	조명차 조연차 Flood- light truck	구조버스 Rescue bus	펌 프 차 Pumper				
소계 sub total	내폭 Inplosire	고성능 High powered	일반 General							소계	대형 Large size	중형 Middle size	소형 Small size	
-	-	-	-	-	1	-	-	-	-	5	-	4	1	2018
-	-	-	-	-	1	-	-	-	-	5	-	4	1	2019
-	-	-	-	-	1	-	-	-	-	5	-	4	1	2020

Source : Jeonju wansan fire station

## 소 방 장 비(속)

단위 : 대

연별	특수소방차										
	물탱크차	구급차 Ambulance			지휘차	재난 지원차	홍보차	점검차	순찰차	화재 조사차	굴삭기
	Water tank truck	소계	승합형 Bus	화물형 Truck	Fire command vehicle	Disaster support car	Publicity car	Inspection car	Patrol car	Fire investiga- tion	Excavator
2018	1	3	3	-	-	1	-	-	-	-	-
2019	1	4	4	-	-	1	-	-	-	-	-
2020	1	4	4	-	-	1	-	-	-	-	-

자료 : 완산소방서 임실소방파출소

주 : 1) 제53회 통계연보 추가 서식입니다.

2) 2019년 서식변경



## FIRE-FIGHTING EQUIPMENT(CON'T)

Unit : each

Special fire vehicle			행정차 OFFICIAL DUTY CAR					기타 Others				Year	
견인차	미무스 가스소방차	기타(이동 체험, 이동 정비)	유조차	행정차 Passenger car			교육용차	이륜차	트레일러	헬기	소방 구조정		
	Atomized gas			승용차	승합차	화물차							
Wrecker	fire trucks	Others	Oil Tank car	승용차 Passener car	승합차 Bus	화물차 Truck	Educational car	Two wheeled vehicle	Trailer	Fire helicopter	Fire Rescue ship		
-	-	-	-	-	-	-	-	-	-	1	-	-	2018
-	-	-	-	-	-	-	-	-	-	-	-	-	2019
-	-	-	-	-	-	-	-	-	-	-	-	-	2020

Source : Jeonju wansan fire station

## 13. 119 구급활동실적

단위 : 건

연 별	신고건수 Number of cases reported	이송건수 Number of patients transported	구급환자 유형별				
			계 Number of cases reported	질병 Diseases			교통사고 Others
				고혈압 Total	당뇨 Hypert- ension	기타 Diabet- es	
2015	1,875	1,482	1,531	272	154	352	249
2016	2,331	1,582	1,526	290	154	363	287
2017	2,543	1,777	1,777	531	236	276	239
2018	2,755	1,812	1,812	577	263	201	224
2019	2,839	1,829	1,838	617	272	191	251
2020	3,066	1,780	2,135	653	296	490	287

자료 : 전주완산소방서 임실119안전센터

## PERFORMANCE OF EMS ACTIVITY

Unit : case

Number of first-aid patients by type			이송 병원별 By medical facilities					Year
사고부상 Wounded			계	의원	일반병원	종합병원	기타	
추락/낙상	둔상	기타						
Fall	Traumatic shock	Others	Total	Clinics	Hospitals	General hospitals	Others	
225	26	253	1,531	43	382	1,024	82	2015
228	6	198	2,331	38	258	1,149	886	2016
222	22	251	1,777	33	65	1,235	444	2017
35	224	288	1,856	32	195	1,437	192	2018
231	10	266	1,832	37	364	1,330	101	2019
253	14	142	1,833	33	121	1,535	144	2020

Source : Jeonju wansan fire station

## 14. 119 구조활동실적

단위 : 건

연 별	출동건수 Number of cases	구조(처리)건수 Number of rescued cases				구조인원 (명) Rescued person	미처리 <sup>1)</sup> (자체처리, 허위 등) Non-action
		계 Total	인명구조 Rescue	안전조치 Safety action	기 타 Others		
2015	953	794	162	474	158	205	125
2016	1,315	1,161	165	877	95	171	154
2017	1,066	934	115	699	120	75	132
2018	1,045	959	85	717	157	31	86
2019	938	866	79	603	184	60	72
2020	819	773	91	524	158	72	105

자료 : 전주완산소방서 임실119안전센터

주 : 1) 미처리는 출동했으나 이미 자력구조 등으로 119 구조대의 활동이 불필요한 경우

## PERFORMANCE OF 119 RESCUE ACTIVITY

Unit : case

사고종별 구조인원(명) Rescued person by accident									Year
계 Total	화 재 Fire	교통사고 Traffic	수난사고 River	기계사고 Machinery	승강기 Elevator	산악사고 Mountain	갇 힘 Confine ment	기 타 Others	
205	-	167	3	4	5	5	-	21	2015
171	1	107	1	5	8	11	5	33	2016
75	-	39	4	-	5	9	-	18	2017
31	-	11	-	3	6	3	5	3	2018
60	-	25	1	2	9	10	2	11	2019
79	-	45	5	2	3	9	5	10	2020

Source : Jeonju wansan fire station

## 15. 재난사고 발생 및 피해현황

단위 : 건, 명, 천원

연 별	합 계		화 재		산 불		붕 괴		폭 발		도로교통사고	
	건	인 원	건	인 원	건	인 원	건	인 원	건	인 원	건	인 원
	Cases	persons	Cases	persons	Cases	persons	Cases	persons	Cases	persons	Cases	persons
2019	167	167	53	1	5	-	1	-	1	1	107	165
2020	161	184	56	2	-	-	-	-	-	-	105	162

자료 : 안전관리과

주 : 1) 재산피해 부동산, 동산 구분 삭제

## CALAMITIES AND DAMAGE

Unit : case, person, milion won

환경오염 Environmental pollution		유 · 도선 Barge		해 난 Marine accident		기 타 Other		인적피해 Casualties 인명피해 Number of casualties		재산피해 Damaged property	Year
건 Cases	인 원 persons	건 Cases	인 원 persons	건 Cases	인 원 persons	건 Cases	인 원 persons	사망 Death	부상 Injury		
-	-	-	-	-	-	-	-	8	189	757,814	2019
-	-	-	-	-	-	-	-	5	179	197,492	2020

Source : Safety Administration Department

## 16. 풍수해 발생

단위 : 명, ha, 천원

연별 읍면별	인명피해		이재민 Refugees	피 해 액	
	사망 및 실종 Dead & Missing	부상 Injuries		계 Total	건물 Building
2015	-	-	-	769,953	-
2016	-	-	4	76,057	15,000
2017	-	-	-	-	-
2018	-	-	-	35,318	-
2019	-	-	-	33,116	-
<b>2020</b>	-	-	-	-	<b>13,500</b>
임실읍	-	-	-	-	900
청웅면	-	-	-	-	-
운암면	-	-	-	-	1,800
신평면	-	-	-	-	-
성수면	-	-	-	-	900
오수면	-	-	-	-	2,700
신덕면	-	-	-	-	-
삼계면	-	-	-	-	-
관촌면	-	-	-	-	5,400
강진면	-	-	-	-	900
덕치면	-	-	-	-	900
지사면	-	-	-	-	-

자료 : 안전관리과

주 : 1) 2012년 자료부터 추가서식입니다.



## DAMAGE FROM STORMS AND FLOODS

Unit : person, ha, 1,000won

Amount of damage				Year & eup, myeon
선박 Vessels	농경지 Farming land	공공시설 Public facilities	기타 Others	
-	-	-	769,953	2015
-	-	-	61,057	2016
-	-	-	-	2017
-	3,500	3,835	27,983	2018
-	33,116	-	-	2019
-	<b>102,853</b>	<b>3,301,938</b>	<b>9,300</b>	<b>2020</b>
-	23,845	390,272	2,412	Imsi I - eup
-	10,115	76,923	521	Cheongung- myeon
-	14,112	321,720	781	Unam- myeon
-	6,542	106,995	150	Sinpyeong- myeon
-	6,128	526,049	250	Seongsu- myeon
-	10,450	206,255	214	Osu- myeon
-	15,462	589,166	1,325	Sindeok- myeon
-	5,644	524,303	787	Samgye myeon
-	1,247	179,344	545	Gwanchon- myeon
-	1,417	71,941	955	Gangjin- myeon
-	7,270	291,036	965	Deokchi- myeon
-	15,440	17,934	395	Jisa- myeon

Source : Safety Administration Department

## 17. 소방대상물 현황

단위 : 개소

연별	계 Total	아파트 Apart- ments	기숙사 Dormito- ries	근린생활시설 Community Facilities	문화및 집회시설 Stadi- ums	종교시설 Religious Facilities	판매 시설 Stores	운수 시설 Transport Facilities	의료시설 Medical Facilities
2015	3,356	14	-	965	12	23	6	8	3
2016	3,362	15	-	995	12	17	5	8	4
2017	3,367	16		988	14	18	5	8	4
2018	3,369	16	-	988	14	18	5	8	4
2019	3,260	19		962	13	18	5	8	4
2020	3,238	19	-	956	13	18	5	8	4

자료 : 전주완산소방서 임실119안전센터

## FACILITIES SUBJECT TO FIRE-FIGHTING REGULATION

Unit : each

교육연구 시설 Education and research Facilities	노유자 시설 Facilities for old and youth	수련 시설 Training Facilities	운동시설 Sporting Facilities	업무시설 Business Facilities	숙박시설 Lodging Facilities	위락시설 Amuse ment Facilities	공장 Factories	Year
47	27	4	8	534	18	3	84	2015
48	25	2	8	546	18	2	70	2016
48	26	4	7	545	20	2	73	2017
48	26	4	7	545	20	2	73	2018
46	30	5	8	535	21	2	75	2019
45	31	5	8	526	21	2	76	2020

Source : Jeonju wansan fire station

## 소방대상물 현황(속)

단위 : 개소

연별	창고시설 Ware- houses	위험물 저장 및 처리시설 Facilities for storage and handling of dagerous objects	항공기 및 자동차 관련시설 Airplane and Automobile related Facilities	동물 및 식물관련 시설 Animal, plant related Facilities	분뇨 및 쓰레기 처리실 Waste and Soil Treatment Facilities	교정 및 군사시설 Correction and Military Facilities	방송통신 시설 Broadcasting and Communi- cation Facilities	발전시설 Facilities for Electricity Generation
2015	545	44	11	916	23	4	6	6
2016	562	44	9	899	13	4	6	6
2017	565	44	9	899	13	4	6	6
2018	565	44	9	899	15	4	6	6
2019	510	42	9	865	13	4	6	11
2020	526	41	7	848	13	4	6	4

자료 : 전주완산소방서 임실119안전센터

## FACILITIES SUBJECT TO FIRE-FIGHTING REGULATION(Cont'd)

Unit : each

묘지관련 시설	관광휴게 시설	장례식장	지하가	지하구	문화재	복합 건축물	Year
Cemete-ries	Tourism Facilities	Fueral halls	Undergroundsd arcades	Underground tunnels	Cultural properties	Complex buildings	
2	5	2	8	-	19	9	2015
1	5	2	10	-	17	9	2016
1	5	2	10	-	17	8	2017
1	5	2	10	-	17	8	2018
1	5	2	8	-	18	15	2019
1	5	2	11	-	18	15	2020

Source : Jeonju wansan fire station

## 18. 위험물제조소 설치현황

단위 : 개소

연별	총 계 Grand total	제조소 Manu-factory	주 요 취 급 소 Major agencies				일반 Trans-fering
			계 Total	주유 Fueling	판매 Selling	이송 Trans-fering	
2015	158		48	36			12
2016	165	-	48	36	-	-	12
2017	158	-	45	33	-	-	12
2018	152	-	45	33	-	-	12
2019	153	-	43	32	-	-	11
2020	147	-	39	31	-	-	8

자료 : 전주완산소방서 임실119안전센터

# MANUFACTORY, STORES AND AGENCIES OF DANGEROUS OBJECTS

Unit : number

계 Total	저 장 소 Storage								Year
	옥내 Inside storage room	옥외탱크 Outside tank	옥내탱크 Inside tank	지하탱크 Below ground tank	간이탱크 Simplicity tank	이동탱크 Moving tank	옥외 Yard	암반탱크 Base-rock tank	
110	1	42	19	5	-	41	2		2015
117	1	42	19	5	-	48	2	-	2016
113	1	41	17	5	-	47	2	-	2017
107	1	40	16	5	-	43	2	-	2018
110	1	42	16	4	-	45	2	-	2019
108	1	41	16	4	-	44	2	-	2020

Source : Jeonju wansan fire station

## 19. 교통사고 발생(자동차)

단위 : 건, 명

연별	전체 교통사고						사고유형별 교통사고 건수 (By type of traffic accident)		
	사고(건)		사망(명)		부상(명)		계	차대사람	차대차
	Cases	자동차 1만대당	Killed	인구 10만명당	Injured	인구 10만명당			
		Per 10 thousand automobile		Per 100 thousand person		Per 100 thousand person			
2019	107		7		158		107	17	81
2020	109	-	6	-	181	-	109	12	86

자료 : 임실경찰서

주 : 자동차 1만대당 사고건수는 사이버경찰청 교통사고통계 자료 참고, 인구 10만명당 사망자 및 부상자는 주민등록인구통계 이용



## TRAFFIC ACCIDENTS(Motor Vehicles)

Unit : case, person

사고유형별 교통사고 건수 (By type of traffic accident)		자동차 종류별 By kind of vehicle							Year
차량단독	철 도 건널목	계	승용차	승합차	화물	특수	이륜차	기타	
Vehicle only	Railway crossing	Total	Passen- ger car	Bus	Truck	Special car	Motor cycle	Others	
9	-	107	60	5	32	4	3	3	2019
11	-	109	61	5	34	5	5	4	2020

Source : Imsil police station

## 20. 자동차단속 및 처리

단위 : 건

연별	건 수  Case	위반사항			
		신호위반  Signal	과속  Speed limit	안전운전	안전띠 미착용  safety belt
2018	13,129	373	12,433	40	1
2019	16,225	462	15,431	40	29
2020	22,162	1,200	20,443	53	5

연별	By type of automobile			용 도 별
	화물차  Truck	이륜차  Motorcycle	기 타 (특수차)  Others	사업용  Business
2018	2,232	2	54	646
2019	3,366	7	127	1,166
2020	5,191	7	232	1,966

자료 : 임실경찰서

# TRAFFIC REGULATION AND PUNISHMENT OF VIOLATIONS

Unit : case

위 반 사 항				차 종 별		Year
중앙선 침범 center Lane	음주운전 Drunk driving	무면허 Non- license	기 타 Others	승합차 Bus	승용차 Passenger car	
1	37	13	231	530	10,146	2018
-	47	16	200	678	12,047	2019
<b>42</b>	<b>39</b>	<b>13</b>	<b>367</b>	<b>839</b>	<b>15,518</b>	<b>2020</b>

By use		처 리 상 황		By punishment		Year
비사업용 Non Business	기 타 Other	입건 Prosecuted	즉심 Simple judgement	통고처분 Notice	기 타 Others	
12,313	5	50		285	12,789	2018
15,055	4	64	1	307	15,853	2019
<b>19,821</b>	<b>-</b>	<b>57</b>	<b>3</b>	<b>282</b>	<b>21,445</b>	<b>2020</b>

Source : Imsil police station

## 21. 운전면허 소지자

단위 : 명

연 별	총 수 Grand Total	1종 1st Class				
		계 Total	대형	보통	소형	특수
			Large-size	General	Small-size	Special
2015	37,598	15,428	1,691	9,876	-	282
2016	15,341	11,359	1,738	8,526	-	1,095
2017	22,998	12,537	1,794	10,438	-	305
2018	23,602	12,826	1,867	10,624	-	335
2019	23,190	12,652	1,894	10,417		341
2020	22,345	12,219	1,865	10,002	-	352
남자	16,147	9,942	1,837	7,757	-	348
여자	6,198	2,277	28	2,245	-	4

자료 : 임실경찰서

## NUMBER OF DRIVER'S LICENSE HOLDERS

Unit : Person

계 Total	2종 2nd Class			Year
	보통 General	소형 Small-size	원동기 Motor	
9,829	6,528	198	3,103	2015
3,982	-	3,975	7	2016
10,461	7,224	218	3,019	2017
10,776	7,539	230	3,007	2018
10,538	7,418	229	2,891	2019
<b>10,126</b>	<b>7,078</b>	<b>238</b>	<b>2,810</b>	<b>2020</b>
6,205	3,545	233	2,427	Male
3,921	3,533	5	383	Female

Source : Imsil police station



# 부 록

Appendix





# 부 록

## Appendix

# 1. 역 대 군 수 명 단

(2020.12.31.기준)

대수	성 명	취임년월일	이임년월일	재임기간	등록기준지
1	홍재표	1948.12.30.	1949.11.09.	1년	전라북도 임실군
2	박중환	1949.11.09.	1949.05.06.	7월	전라북도 익산시
3	손명수	1950.05.06.	1951.04.24.	1년	
4	송경식	1951.04.24.	1953.02.09.	1년 10월	전라북도 익산시
5	정봉태	1953.02.09.	1954.11.09.	1년 10월	전라북도 남원시
6	정영환	1954.11.09.	1955.12.12.	1년 2월	전라북도 정읍시
7	양용조	1955.12.12.	1956.12.17.	1년	전라북도 남원시
8	양창현	1956.12.17.	1959.01.12.	2년 1월	전라북도 남원시
9	송복주	1959.01.12.	1959.08.24.	8월	전라북도 전주시
10	김성용	1959.08.24.	1960.05.24.	9월	전라북도 전주시
11	유상준	1960.05.24.	1961.11.07.	5월	충청북도 충주읍
12	전한상	1961.11.07.	1962.07.21.	8월	전라북도 진안군
13	이화익	1962.07.21.	1963.05.09.	1년 10월	전라북도 김제시
14	육완기	1963.05.09.	1964.06.29.	1년 2월	충청남도 논산군
15	문필병	1964.06.29.	1968.04.01.	3년 10월	전라북도 익산시
16	이석재	1968.04.01.	1971.08.21.	3년 5월	전라북도 전주시
17	최완상	1971.08.21.	1973.06.04.	1년 11월	전라북도 전주시
18	권용주	1973.06.04.	1973.08.16.	3월	전라북도 순창군
19	박판서	1973.08.16.	1974.12.02.	1년 5월	전라북도 무주군
20	방병기	1974.12.02.	1975.06.13.	7월	전라북도 군산시
21	이화영	1975.06.13.	1976.03.25.	10월	서울특별시 종로구
22	최용복	1976.03.25.	1977.02.15.	11월	전라북도 남원시

대수	성 명	취임년월일	이임년월일	재임기간	등록기준지
23	이상칠	1977.02.15.	1978.07.10.	1년 5월	전라북도 임실군
24	유완순	1978.07.10.	1979.05.15.	1년 2월	전라북도 전주시
25	송재구	1979.05.15.	1980.08.01.	1년 2월	서울특별시 종로구
26	정재봉	1980.08.02.	1981.07.05.	11월	전라북도 익산시
27	송하철	1981.07.06.	1983.03.28.	1년 8월	전라북도 김제시
28	이윤갑	1983.03.28.	1985.03.12.	1년 9월	전라북도 고창군
29	김만중	1985.03.12.	1986.03.07.	1년	전라북도 임실군
30	이용규	1986.03.08.	1988.06.11.	1년 4월	전라북도 익산시
31	하광선	1988.06.11.	1989.08.31.	1년 3월	전라북도 장수군
32	류만영	1989.09.01.	1990.07.27.	11월	서울특별시 종로구
33	정해순	1990.08.01.	1991.07.15.	11월	전라북도 전주시
34	이덕규	1991.07.16.	1992.07.06.	1년	전라북도 진안군
35	이철규	1992.07.06.	1994.01.02.	1년 6월	전라북도 임실군
36	박서영	1994.01.03.	1994.12.30.	1년	전라북도 군산시
37	노병일	1994.12.31.	1995.06.30.	6월	전라북도 고창군
38	이형로	1995.07.01.	1998.06.30.	3년	전라북도 임실군
39	이형로	1998.07.01.	2000.11.27.	2년 5월	전라북도 임실군
40	이철규	2001.04.28.	2002.06.30.	1년 2월	전라북도 임실군
41	이철규	2002.07.01.	2004.02.03.	1년 7월	전라북도 임실군
42	김진억	2004.06.05.	2006.06.30.	2년 1월	전라북도 임실군
43	김진억	2006.07.01.	2010.01.14.	3년 7월	전라북도 임실군
44	강완묵	2010.07.01.	2013.08.22.	3년 1월	전라북도 임실군
45	심 민	2014.07.01.	2018.06.30.	4년	전라북도 임실군
46	심 민	2018.07.01.	현 재		전라북도 임실군

## 2. 역 대 부 군 수 명 단

(2020.12.31.기준)

대수	성 명	취임년월일	이임년월일	재임기간	등록기준지
1	이용규	1975.01.11.	1975.09.05.	9월	전라북도 익산시
2	김영철	1975.09.05.	1976.05.10.	1년 1월	전라북도 군산시
3	홍순성	1976.05.10.	1977.03.07.	10월	전라북도 임실군
4	김호영	1977.03.07.	1979.05.15.	2년 2월	전라북도 전주시
5	박해구	1979.05.15.	1980.08.10.	1년 3월	전라북도 임실군
6	최장범	1980.08.11.	1982.10.28.	2년 3월	전라북도 임실군
7	성균호	19815.03.15.	1987.08.24.	2년 4월	전라북도 전주시
8	이상호	1987.08.25.	1990.07.31.	2년 11월	전라북도 완주군
9	박찬업	1990.08.01.	1991.07.26.	1년	전라북도 전주시
10	심지만	1991.07.26.	1994.07.24.	3년	전라북도 임실군
11	이용찬	1994.07.25.	1997.03.02.	2년 7월	전라북도 완주군
12	최창한	1997.03.03.	1999.12.26.	2년 10월	전라북도 김제시
13	유일수	1999.12.27.	2001.01.10.	1년 1월	전라북도 전주시
14	최윤주	2001.01.11.	2001.12.31.	1년	전라북도 임실군
15	심 민	2002.01.22.	2004.05.02.	1년 3월	전라북도 임실군
16	이학진	2004.05.03.	2005.12.31.	1년 8월	전라북도 임실군
17	이종태	2006.01.01.	2008.07.09.	2년 6월	전라북도 임실군
18	김형진	2008.07.10.	2010.08.12.	2년 1월	전라북도 정읍시
19	이정태	2010.08.13.	2013.01.23.	2년 5월	전라북도 완주군
20	신현택	2013.01.23.	2014.07.10.	1년 6월	전라북도 정읍시
21	송기항	2014.07.18.	2016.01.01.	1년 5월	전라북도 임실군
22	신평우	2016.01.01.	2017.06.30.	1년 5월	전라북도 임실군
23	박진두	2017.07.01.	2019.01.23.	1년 7월	전라북도 진안군
24	김형우	2019.01.24.	2020.01.02.	1년	전라북도 오수면

### 3. 군 간 부 명 단

(2020. 12. 31.기준)

직	위	성	명	비	고
<본 청>					
군	수	심	민		
부	군 수	김	형 우		
기	획	예	산	실	장
행	정	지	원	실	장
지	역	복	지	국	장
농	촌	산	업	국	장
재	무	과			장
문	화	관	광	치	즈 과 장
주	민	복	지	과	장
민	원	봉	사	과	장
경	제	교	통	과	장
체	육	청	소	년	과 장
농	업	축	산	과	장
농	촌	활	력	과	장
건	설	과			장
안	전	관	리	과	장
환	경	보	호	과	장
상	하	수	도	과	장
산	림	공	원	과	장
<보건의료원>					
보	건	의	료	원	장
보	건	사	업	과	장
의	료	지	원	과	장
			김	형	진
			전	형	심
			이	준	백

직	위	성명	비고
<b>&lt;농업기술센터&gt;</b>			
농업기술센터	소장	기순도	
농촌지원과	과장	홍성억	
기술보급과	과장	장옥	
<b>&lt;시설운영사업소&gt;</b>			
시설운영사업소	소장		
<b>&lt;군의회&gt;</b>			
의회사무과	과장	강민정	
전문위원	위원	백석기	
전문위원	위원	장동규	
<b>&lt;읍·면&gt;</b>			
임실읍	읍장	홍효덕	
청웅면	면장	강태구	
운암면	면장	오광덕	
신평면	면장	이상태	
성수면	면장	김봉기	
오수면	면장	백종완	
신탣면	면장	이환기	
삼계면	면장	노준환	
관촌면	면장	강두천	
강진면	면장	윤홍식	
덕치면	면장	엄참희	
지사면	면장	박주진	

## 4. 국 회 의 원 (임 실 군)

(2020. 12. 31.기준)

선 거 구	성 명	등록기준지	비 고
남원.순창.임실	이용호	전북 남원시	

## 5. 도 의 회 의 원 (임 실 군)

(2020. 12. 31.기준)

선 거 구	성 명	주 소	비 고
임실군 선거구	한완수	전북 임실군 임실읍 봉황10길	

## 6. 임 실 군 의 회 의 원

(2020. 12. 31.기준)

선 거 구	성 명	주 소	비고
가 (임실,성수)	진 남 근	전북 임실군 임실읍 오정길	
	황 일 권	전북 임실군 성수면 성수산길	
나 (운암,신평 신덕,관촌)	신 대 용	전북 임실군 신덕면 지장2길	
	장 종 민	전북 임실군 관촌면 사선로	
다 (청웅,오수, 삼계,강진, 덕치,지사)	이 성 재	전북 임실군 오수면 금암1길	
	김 왕 중	전북 임실군 강진면 강운로	
	이 명 로	전북 임실군 삼계면 두월길	
비례대표	박 영 자	전북 임실군 지사면 계산4길	



## 7. 행정 구역 명 감

○ 군청소재지 : 전라북도 임실군 임실읍 수정로 30 (1읍, 11개면, 131개리, 262분리)

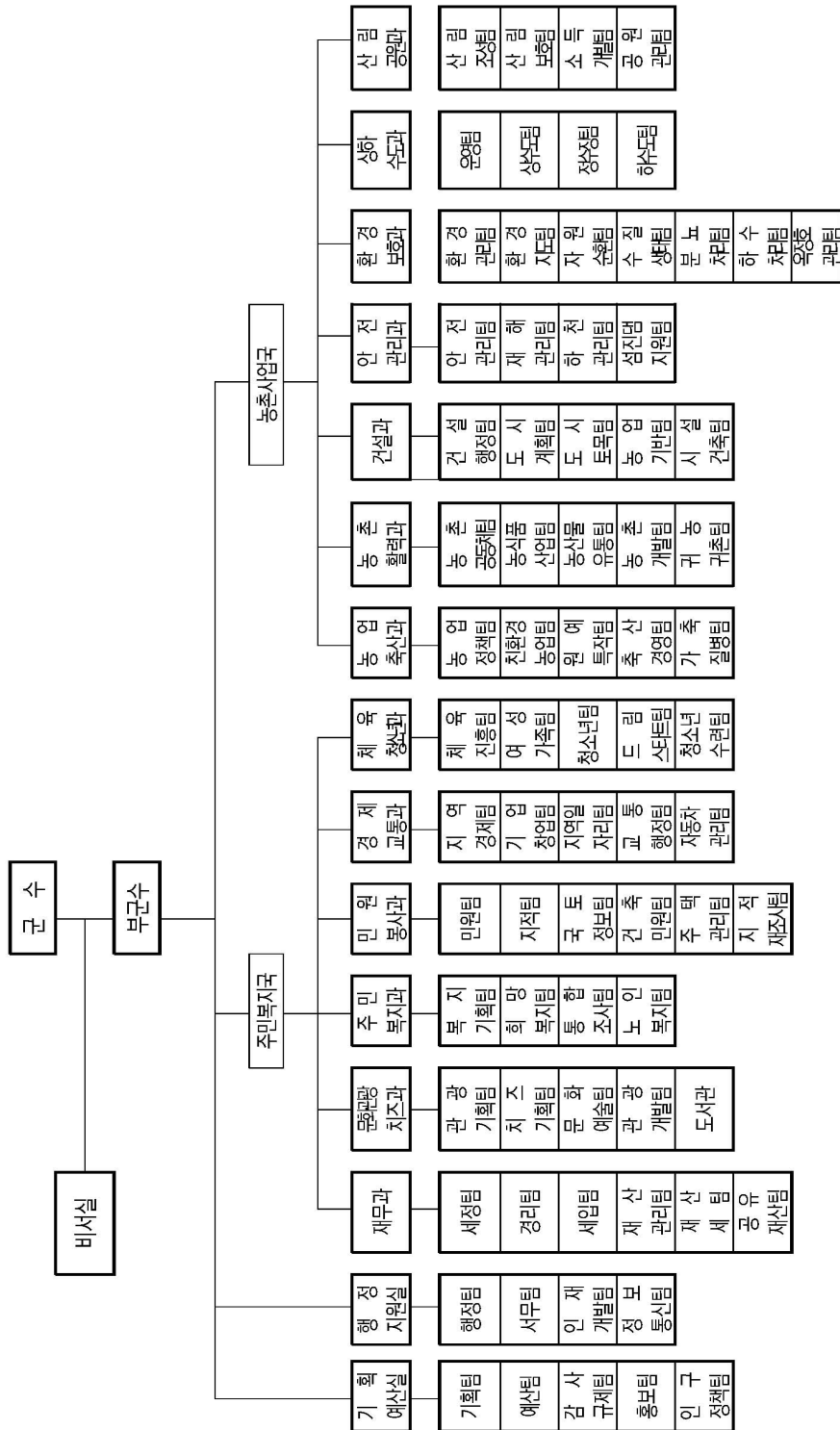
(2020. 12. 31.기준)

읍면별	리 명	분 리 명	읍면별	리 명	분 리 명
임 실	성 가	상성, 하성	운 암	학 암	광석, 학암
	이 도	상동, 신우, 중동, 하동, 충경, 이도, 향교, 수정, 상원, 아도, 운수, 산들, 해오름		선 거	선거
				월 면	월면
	오 정	오정, 무등		지 천	지천
	두 곡	두곡, 두실		사 양	사양, 기암
	갈 마	갈마		쌍 암	쌍암, 상운
	감 성	감성		입 석	입석
	대 곡	대곡, 충경2		용 운	용운
	정 월	정월, 고산		청 운	청운
	이 인	노전, 망정		마 암	마암
	두 만	두산, 지산		운 종	운종
	장 재	장재, 신기		운 암	운암, 신기
	신 안	정촌, 금동, 낙촌		금 기	금기
	현 곡	현곡, 연화		운 정	운정
	금 성	화성, 중금			
	신 정	신정			
	망 전	망전			
소 계	16	40	소 계	14	18
청 웅	두 북	두북	신 평	창 인	창인
	구 고	구고, 평지, 양지		대 리	대리
	향 교	수풍, 암포		호 암	호암, 상천
	옥 전	중산, 명동, 행촌		원 천	원천
	석 두	석두, 중신		가 덕	상가, 하가
	청 계	청계		덕 암	덕전, 피암
	남 산	명교, 발산		용 암	북창, 죽치
	옥 석	주치, 입석			
소 계	8	16	소 계	7	11

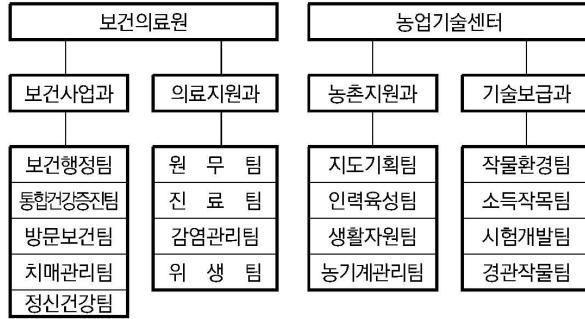
읍면별	리 명	분 리 명	읍면별	리 명	분 리 명
성 수	도 인	당당, 후촌	신 덕	수 천	수천, 율치
	양 지	중촌, 학당		삼 길	외량, 내량, 방길
	삼 봉	삼봉, 금동		신 흥	신흥, 사기
	태 평	양암, 대왕		신 덕	학산, 물염, 수반, 신기
	성 수	성수		조 월	조월
	왕 방	왕방		월 성	월성
	오 봉	조치, 효촌, 평지		지 장	지장
	삼 청	천동, 구곡		금 정	금정
	월 평	신촌, 월평		오 궁	하촌, 중촌
	봉 강	계월, 덕치			
	오 류	오류, 대판			
소 계	11	21	소 계	9	17
오 수	오 수	관월,시장,남신동,후리 동후,서후,남후,상리	삼 계	후 천	후천, 광제
	금 암	북금암, 남금암, 내동		봉 현	숙호, 사오
	용 정	용정		세 심	세심, 택승
	신 기	신기		학 정	학정
	둔 덕	동촌, 방축		죽 계	죽계
	용 두	운교, 구장		홍 곡	비홍, 괘평
	둔 기	둔기		산 수	산수
	대 정	대정		삼 계	삼계
	대 명	남악,상신촌,임성동,국평		오 지	신기, 화촌
	오 산	오산, 오동		덕 계	중촌, 음지
	주 천	주천		두 월	두월
	오 암	한암, 오촌		뇌 천	뇌천, 해곡
	봉 천	봉산, 냉천		삼 은	삼은
	군 평	종동, 평당, 군곡		어 은	어은
소 계	14	33	소 계	14	21

읍면별	리 명	분 리 명	읍면별	리 명	분 리 명
관 촌	용 산	용산	덕 치	두 지	하두, 신기
	도 봉	도봉		사 곡	자경, 양지, 평지, 안하
	병 암	가정, 병암, 신병암		가 곡	가곡, 원치
	덕 천	시기, 덕곡, 농원, 주천		천 담	천담, 구담
	관 촌	관촌1구, 관촌, 명진, 유산		장 암	장산, 신촌, 암치
	슬 치	슬치		일 중	일중, 중원
	방 현	공덕, 방현		물 우	물우, 두무
	신 전	두기, 신전		회 문	회문, 망월
	상 월	월은, 상월			
	회 봉	회봉, 황두			
	방 수	막동, 방동			
	복 흥	횡암, 금정			
	운 수	고덕, 구암			
소 계	13	28	소 계	8	19
강 진	백 련	신기, 백련	지 사	관 기	관기
	부 흥	부흥, 이목, 가목		원 산	원산, 선원, 신천
	갈 담	갈담, 강진, 강서		안 하	안하, 대정
	회 진	회진		금 평	금평, 목평
	용 수	백여, 용수, 백운		영 천	영천, 사촌, 계촌
	옥 정	옥정		방 계	방계, 삼산, 실곡
	문 방	문방, 수방		계 산	계산, 봉서, 옥산
	학 석	학석, 울치			
	방 현	방현, 이운			
	필 봉	상필, 하필			
소 계	10	21	소 계	7	17
			합 계	131	262

(2020. 12. 31.기준)



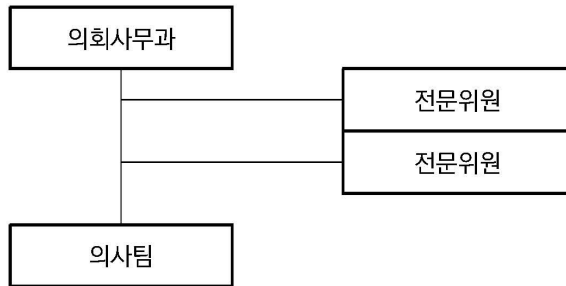
□ 직속기관



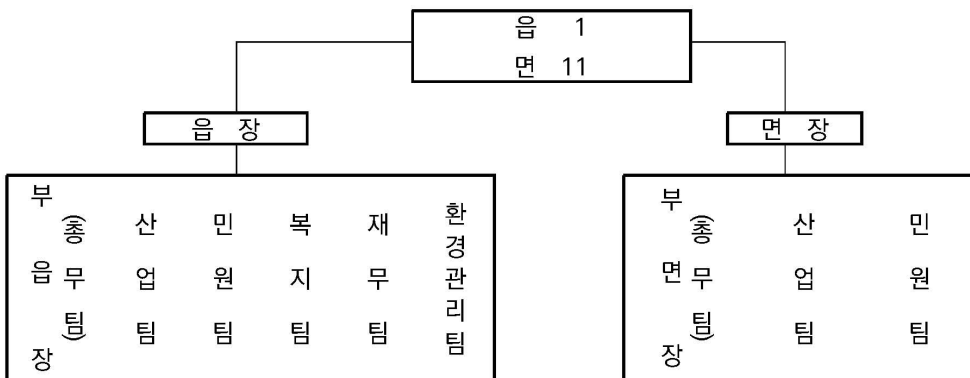
□ 사 업 소



□ 군 의 회



□ 읍 · 면



주) 면에서 오수면, 관촌면, 강진면에만 복지팀이 있으며 기타 면에는 복지팀 기구 없음  
 면에서 오수면, 관촌면에만 재무팀이 있으며 기타 면에는 재무팀 기구 없음  
 면에서 운암면만 하운암팀이 있음

## 9. 도 량 형 환 산 표

### <길 이>

미 터 법			야 아 드 밋	
센 티 미 터	미 터	킬 로 미 터	인 치	피 이 드
1	0.01	0.00001	0.3937	0.03281
100	1	0.001	39.37	3.2808
100,000	1,000	1	39,370.7	3,280.8
2.54	0.0254	0.000025	1	0.08333
30.48	0.3048	0.000304	12	1
91.44	0.9144	0.000914	36	3
160,930	1,609.3	1.6093	63,360	5,280
30.303	0.30303	0.000303	11.93	0.99419
181.818	1.81818	0.001818	71,582	5.96514
10,909.08	109.091	0.10909	4,294.94	357.912
392,727	3,927.27	3.92727	154,620	12,885

### <면 적>

미 터 법				야 아 드 밋	
평 방 미 터	야 아 드	헥 타 아 르	평방킬로미터	평 방 피 트	평 방 야 드
1	0.01	0.0001	0.000001	10.764	1.1968
100	1	0.01	0.0001	1,076.4	119.68
10,000	100	1	0.01	107,640	11,968
1,000,000	10,000	100	1	10,764,000	196.800
0.92903	0.000929	0.000009	...	1	0.1111
0.83613	0.008361	0.000084	...	9	1
4,046.8	40.468	0.40468	0.004047	43,560	4,840
0.091827	0.000918	0.000009	...	0.98841	0.10982
3.3058	0.033058	0.000331	0.000003	35,583	3.9537
991.74	9.9174	0.099174	0.000992	10,674.9	1,186.1
9,917.4	99.194	0.99174	0.00992	106,749	11,861

파운 드 법		척 관 법			
야 아 드	마 일	척	간	정	리
0.01094	0.000006	0.033	0.0055	0.000092	...
1.0936	0.00062	3.3	0.55	0.009166	0.00025
1,093.6	0.62137	3,300	550	9.1666	0.25463
0.02777	0.000015	0.08382	0.1397	0.000232	...
0.3333	0.000189	1.0058	0.16763	0.002793	...
1	0.000568	3,0175	0.50292	0.008381	0.000232
1,760	1	5,301.8	885.12	14.752	0.40978
0.33139	0.000188	1	0.16666	0.002777	0.000077
1.98838	0.001129	6	1	0.01666	0.00046
119,304	0.06779	360	60	1	0.02777
4,295	2.4403	12,960	2,160	36	...

파운 드 법	척 관 법			
에 이 커	평 방 척	평	단 (반) 보	정 보
0.000247	10.89	0.3025	0.001008	0.0001
0.024711	1,089	30.25	0.10083	0.01008
2,471.1	108,900	3,025	10.083	1.0083
24.711	10,890,000	302,500	1,008.3	100.83
0.000022	1.0117	0.0281	0.000093	0.000009
0.000207	9.1055	0.25293	0.000843	0.000084
1	44,071.2	1,224.2	4.0306	0.40806
...	1	0.02778	0.000092	0.000009
0.000817	36	1	0.003333	0.000333
0.24506	10,800	300	1	0.1
2.4506	108,000	3,000	10	1

## &lt;무 계&gt;

미 터 법			야 아 드 및		
그 램	키로그램	톤	그 레 인	온 스	파 운 드
1	1.001	0.000001	15.432	0.03527	0.0022
1,000	1	0.001	15,432	35.273	2.20459
1,000,000	1,000	1	...	35,273	2,204.59
0.064798	0.000064	...	1	0.002285	0.000143
28.3495	0.02835	0.000028	437.5	1	0.0625
453,592	0.45359	0.000454	7,000	16	1
907,180	907.18	0.90718	...	32,000	2,000
1,016,050	1,016.05	1.01605	...	35,840	2,240
3.75	0.00375	0.000004	57.872	0.1323	0.00827
600	0.6	0.0006	9,259.556	21.1647	1.32279
3,750	3.75	0.00375	57,872	132.28	8.2672

## &lt;부 피&gt;

미 터 법			야 아 드 및	
미 리 미 터	리 터	킬 로 미 터	입 방 인 치	입 방 피 이 드
1	0.001	0.000001	0.061024	0.000035
1,000	1	0.001	61.02424	0.035315
1,000,000	1,000	1	61.024	35.315
16.387	0.01683	0.000016	1	0.000578
28,316.8	28,317	0.02831	1,728	1
764,529.8	764.53	0.76453	46,656	27
35,238.32	35.2383	0.035238	2,150.42	1.2444
473.18	0.47318	0.000473	28.875	0.01671
3,785.4	3.7854	0.00378	231	0.13368
180.39	0.18039	0.000180	11.08	0.00637
1,803.9	1.8039	0.00180	110.08	0.0637
18,039	18.039	0.01803	1,100.8	0.637037
180.390	180.39	0.18039	11.008	6.37037



파 운 드 법		척 관 법		
미 톤	영 톤	양	근	관
0.000001	...	0.26666	0.00166	0.000266
0.0011	0.00098	266.666	1.66666	0.26666
1.1023	0.98421	266,666.6	1,666.66	266.666
...	...	0.1728	0.00108	0.000017
0.000031	0.000027	7.56	0.4725	0.00756
0.000504	0.00045	120.96	0.756	0.12096
1	0.8929	241,915	1,511.968	241.915
1.12	1	270,944	1,693.4	270.95
...	...	1	0.00625	0.001
0.000661	0.00059	160	1	0.16
0.00413	0.00369	1,000	6.25	1

파 운 드 법			
입 방 야 아 드	(미) 붓 셀	(미) 엑 체 파 인 트	(미) 엑 체 갈 론
0.000001	0.000028	0.002113	0.000264
0.001308	0.028378	2.113423	0.264177
1.30796	28.378	2,113.42	264,177
0.000021	0.000465	0.000034	0.004329
0.03704	0.8036	53.85996	7.48051
1	21.7013	0.001631	201.97
0.04608	1	74.7468	90.3096
0.000619	0.013427	1	0.125
0.004951	0.10742	8	1
0.000235	0.005119	0.38123	0.04765
0.002359	0.05119	3.8123	0.4765
0.023594	0.5119	38.123	4.7654
0.23594	5.119	381.23	47.654

## &lt;부 피(속)&gt;

척 관 법			
홉	승	두	석
0.005543	0.000554	0.000054	0.000005
5.435	0.55435	0.55435	0.005543
5,543.5	554.35	55.435	5.5435
0.0908	0.00908	0.000908	0.0000908
156.98	15.698	1.5698	0.156980
4,23809	423.809	42.380	4.2380
195,346	19.5346	1.9534	0.19534
2.623	0.2623	0.0262	0.00262
20.984	2.0984	0.20984	0.02098
1	0.1	0.01	0.001
10	1	0.1	0.01
100	10	1	0.1
1,000	100	10	1

미국 - 곡량 1 페 크 = 1/4 붓셀 = 8.8099 = 4.844 승

영국 - 곡량 1 붓 셀 = 36,377입 = 2.0161 두

1 패 크 = 1/4 붓셀 = 9.092 입 = 5.041 승

액량 1 갈 론 = 4,546 입 = 2.52 승

1 파인트 = 1/9 갈론 = 0.568 입 = 3.15 홉

## 10. 곡류 용량 중량 환산표

품 목	석 당 키로수	톤 당 석 수	용량에 의한 환산율	중량에 의한 환산율	가마당 중 량	석 당 중 량	석 당 가마수	톤 당 가마수	정곡석 당조곡 수
	kg	석	%		근		가마		
벼	100	10.0	50	72	90	166.66	1.85	18.51	3.70
현 미	115	6.5	-	-	100	258.33	2.85	16.66	2.58
백 미	114	6.9	-	-	100	240	2.40	16.66	2.40
외 국 미	114	6.9	-	-	-	240	-	-	-
대 맥	99	10.1	47	67	83.3	165	1.98	20.00	4.60
과 맥	138	7.2	77	72	100	230	2.30	16.66	2.80
소 맥	138	7.2	100	72	100	230	2.30	16.66	-
대과맥(정)	138	7.2	-	-	100	230	2.30	16.66	-
맥 주 맥	117	8.5	68	80	90	195	2.16	18.51	3.20
호 맥	124	8.1	100	81	90	206.66	2.29	18.51	-
소맥 (정)	147	6.8	-	-	100	245	2.45	16.66	-
소 맥 분	100	10.0	-	-	-	166.66	4.54	45.45	4.55
호 맥 분	100	10.0	-	-	-	-	-	-	-
귀리 (조)	78	12.8	30	53	75	130	1.73	22.22	5.78
귀리 (정)	138	7.2	-	-	100	230	1.30	16.66	-
압 맥	126	7.9	-	-	70	210	3.00	23.80	-
메밀 (정)	120	8.3	-	-	100	200	2.00	16.66	-
메밀 (조)	96	10.4	70	88	75	160	2.13	22.22	3.04
조 (조)	114	8.8	75	93	75	190	2.53	22.22	4.60
조 (정)	142	7.0	-	-	90	236.66	2.63	18.51	-
피 (조)	72	13.9	28	54	65	120	1.84	25.64	6.60
피 (정)	138	7.2	-	-	100	230	2.30	16.66	-

부 록

품 목	석 당 키로수	톤 당 석 수	용량에 의한 환산율	중량에 의한 환산율	가마당 중 량	석 당 중 량	석 당 가마수	톤 당 가마수	정곡석 당조곡 수
	kg	석	%		근		가마		
기장 (조)	108	9.3	60	80	90	180	2.00	18.51	3.33
기장 (정)	144	6.9	-	-	90	240	2.66	18.51	-
수수 (조)	132	7.6	65	69	100	220	2.20	16.66	3.04
수수 (정)	141	7.1	-	-	100	235	2.35	16.66	-
옥 수 수	135	7.4	100	100	100	225	2.25	16.66	-
보 미	108	9.3	-	-	75	180	2.40	22.22	-
백 쇠 미	120	8.3	-	-	90	200	2.22	18.51	-
콩	135	7.4	100	100	100	225	2.25	16.66	-
팥	150	6.7	100	100	100	250	2.50	16.66	-
녹 두	150	6.7	100	100	100	250	2.50	16.66	-
완 두	144	6.9	100	100	100	240	240	16.66	-
채 두	144	6.9	100	100	-	-	-	-	-
낙화생(조)	66	15.2	-	50	-	-	-	-	-
낙화생(정)	132	7.5	-	-	-	-	-	-	-
피 마 자	113	8.8	-	-	-	-	-	-	-
참 깨	112	8.9	-	-	-	-	-	-	-
들 깨	112	8.9	-	-	-	-	-	-	-
고구마(생서)	420	2.4	-	31	-	-	-	-	-
고구마(정곡)	130.2	7.7	-	-	-	-	-	-	-
감자 (생서)	611.25	1.6	-	20	-	-	-	-	-
감자 (정곡)	122.25	8.2	-	-	-	-	-	-	-

# 11. 군                    도

(2020. 12. 31.기준)

노선번호	노선명	기점 ~ 종점	연장(km)	포장율(%)	포장(km)
소 계	27개 노선		221.3		104.5km
2호	일중 ~ 천담선	덕치 일중 ~ 덕치 천담	9.0	15.6	1.4
6호	죽계 ~ 뇌천선	삼계 죽계 ~ 삼계 뇌천	4.7	25.5	1.2
7호	희문 ~ 남산선	덕치 희문 ~ 청웅 남산	11.0	-	-
8호	봉천 ~ 방계선	오수 봉천 ~ 지사 방계	7.5	38.7	2.9
10호	정월 ~ 오봉선	임실 정월 ~ 성수 오봉	10.6	-	-
11호	구고 ~ 지천선	청웅 구고 ~ 운암 지천	8.3	91.6	7.6
12호	운암 ~ 학암선	운안 운암 ~ 운암 학암	8.0	16.3	1.3
13호	용암 ~ 기암선	신평 용암 ~ 운암 기암	5.8	100	5.8
14호	오봉 ~ 태평선	성수 오봉 ~ 성수 태평	15.0	8.0	1.2
16호	병암 ~ 도봉선	관촌 병암 ~ 관촌 도봉	5.0	-	-
17호	장재 ~ 두곡선	임실 장재 ~ 임실 두곡	9.0	66.7	6.0
18호	신덕 ~ 월성선	신덕 신덕 ~ 신덕 월성	6.0	33.3	2.0
19호	후천 ~ 어은선	삼계 후천 ~ 삼계 어은	7.0	85.7	6.0
21호	관촌 ~ 상월선	관촌 관촌 ~ 관촌 상월	10.5	100	10.5
25호	뇌천 ~ 오산선	삼계 뇌천 ~ 오수 오산	8.0	76.3	6.1
27호	성가 ~ 복흥선	임실 성가 ~ 관촌 복흥	10.6	29.2	3.1
31호	오수 ~ 임실선	오수 오동 ~ 임실 이도	10.8	55.6	6.0
33호	둔덕 ~ 대명선	오수 둔덕 ~ 오수 대명	8.0	100	8.0
35호	계산 ~ 대운선	지사 계산 ~ 성수 대운	14.2	22.5	3.2
37호	용두 ~ 금암선	오수 용두 ~ 오수 대명	8.9	42.7	3.8
39호	영천 ~ 관기선	지사 영천 ~ 지사 관기	5.3	11.3	0.6
40호	청웅 ~ 오수선	청웅 구고 ~ 오수 오동	13.4	37.3	5.0
41호	용은 ~ 용암선	신평 용은 ~ 신평 용암	8.7	80.46	7.0
42호	수천 ~ 오궁선	신덕 수천 ~ 신덕 오궁	6.0	100	6.0
43호	관촌 ~ 하상선	관촌 관촌 ~ 관촌 덕천	3.0	100	3.0
44호	강진 ~ 청웅선	강진 부흥 ~ 청웅 옥석	3.0	93.3	2.8
45호	대명 ~ 오수선	오수 대정 ~ 오수 오수	4.0	100	4.0

《비 매 품》

## 임실군통계연보 2021년판(제61회)

발행번호 : 77-4760000-000001-10

발 행 일 : 2022. 6.

발 행 : 임 실 군

편 집 : 행 정 지 원 과

인 쇄 : 실로암정판사

(TEL (063) 644-0445)

※ 내용 문의처

○ 전 화 : (063) 640-2156

○ FAX : (063) 640-2149