

1. 임실군의 연혁

임실은 삼국시대에 마한에 속하여 읍 터를 현 청웅면 구고리에 두고 현명을 청웅현이라 칭하였다가 백제시대에 이르러 읍 터를 현 임실읍으로 옮기고 임실현이라 개칭하였으며, 일명 운수현이라 칭하였음.

신라시대에 이르러서는 남원부에 속하고 감무(監務)를 두었으며, 35대 경덕왕 때 행정구역 개편시에 전주 남원부 밑에 임실읍을 두고 청웅현, 마령현 외 2현을 관할하였으며, 고려시대에 이르러서는 재차 행정구역 개혁이 있었으며, 제16대 선종때는 전라도 전주목 밑에 임실군을 두었다가, 조선시대에 이르러 제3대 태종때 군을 현으로 개칭하였으며 제26대 고종(1895년 을미년)때 현을 군으로 승격하고 1903년 행정구역 개칭시에 남원부에 속하였던 지사면, 둔덕면, 오지면, 주천면, 석현면, 하산면을 임실군으로 편입하여 총 24개면 359개 리였으며, 그 후 1914년 12개면 130개 리로 변경, 1959년 지방자치법 개정에 따라 838방을 두게 되었음.

1961년 9월 1일 법률 제707호 지방자치에 관한 임시조치법 공포로 1961년 10월 1일부터 군이 지방자치단체로 발족케 되었으며, 1979년 5월 7일 임실면이 읍으로 승격되었고, 1983년 2월 15일 남원군 덕과면 금암리가 임실군으로 편입, 둔남면(현 오수면) 금암리로 되어 131개 리가 되었으며, 1987년 1월 1일 정읍, 군산 내면 종성리 등이 강진면 용수리에, 1990년 4월 1일 행정구역 개편으로 관촌면 금성리가 임실읍으로 편입되었으며, 1992년 8월 10일 둔남면이 오수면으로 개칭되었고, 1994년 12월 12일 행정구역 개편으로 삼계면 신정, 망전리가 임실읍으로 편입되었음.

1997년 2월 6일 대통령 제15259호 시군간 경계 조정으로 지사면 영천리, 방계리 일부가 장수군에 편입되었으며, 1998년 8월 1일 대통령 제15857호 시군간 경계 조정으로 오수면 둔덕리, 용수리 일부가 남원시에 편입되었고, 1998년 10월 7일 임실군 제1475호로 하운암 출장소가 폐지되었음.

Ⅱ. 토지 및 기후

Land and Climate

1. 위 치

도청소재지	경도와 위도와 극점			연 장 거 리
	단	지 명	극 점	
전라북도 임실군 임실읍 수정로 30	동단	성수면 왕방리	동경 : 127°27	동→서거리 약 31.17km
	서단	운암면 윤정리	동경 : 125°5	
	남단	덕치면 천담리	북위 : 35°27	남→북거리 약 33.56km
	북단	관촌면 상월리	북위 : 35°47	

자료 : 국토교통부 국토지리정보원

<위치에 대한 정보>

본 군은 전라북도의 동남쪽에 위치하며, 동경 127 도 북위 35 도에 펼쳐 있으며 동쪽으로는 진안군·장수군·남원시, 서쪽으로는 순창군·정읍시, 북쪽으로는 완주군과 각각 접하고 있고 도청 소재지인 전주와는 29Km 의 거리에 위치하고있다. 한편 노령산맥에서 뻗어내린 지맥은 서북쪽으로 성수면의 성수산을 만들고 서남쪽으로는 강진면의 백련산, 덕치면의 회문산을 이루고 있으며, 진안군 부귀면, 백운면에서 발원한 소하천은 관촌,신평,신덕,운암 등 여러 줄기를 합하여 섬진강 상류를 이루고 옥정호에 모이게 되어 산자 수려한 지형을 이루고 있다

2. 행정 구역

단위 : 개

연 별 읍면별	면 적		읍·면		
	(km²)	구성비(%)	계	읍	면
	Area	Composition	sum	Eup	Myeon
2014	597.21	100.00	12	1	11
2015	597.34	100.00	12	1	11
2016	597.34	100.00	12	1	11
2017	597.37	100.00	12	1	11
2018	597.29	100.00	12	1	11
2019	597.29	100.00	12	1	11
임실읍	67.76	100.00	1	1	-
청웅면	34.79	100.00	1	-	1
운암면	76.27	100.00	1	-	1
신평면	33.87	100.00	1	-	1
성수면	60.35	100.00	1	-	1
오수면	40.52	100.00	1	-	1
신덕면	65.85	100.00	1	-	1
삼계면	53.96	100.00	1	-	1
관촌면	53.54	100.00	1	-	1
강진면	50.56	100.00	1	-	1
덕치면	42.03	100.00	1	-	1
지사면	17.79	100.00	1	-	1

자료 : 면적 - 주택토지과, 행정구역 - 행정지원과

AREA AND NUMBER OF ADMINISTRATIVE UNITS

Unit : number

민원중계소			리		반	Year & eup, myeon
			Ri			
군	읍면	행 정	법 정			
Gun	Eup, Myeon	Administrative	Legal	Ban		
1	-	256	131	739		2014
1	-	256	131	739		2015
1	-	256	131	744		2016
1	-	256	131	744		2017
1	-	259	131	746		2018
-	-	260	131	744		2019
-	-	38	16	121		Imsil-
-	-	16	8	41		Cheongung-
-	-	18	14	60		Unam-
-	-	11	7	43		Sinpyeong-
-	-	21	11	57		Seongsu-
-	-	33	14	98		Osu-
-	-	17	9	37		Sindeok-
-	-	21	14	72		Samgye-
-	-	28	13	67		Gwanchon-
-	-	21	10	65		Gangjin-
-	-	19	8	39		Deokchi-
-	-	17	7	44		Jisa-
						myeon

3. 토지 지목별 현황

단위 : m²

연 별 읍 면 별	계 Total	전 Dry paddy	답 Rice paddy	과 수 원 Orchard	목장용지 Pasture
2014	597,201,992.5	41,721,686.4	62,176,828.5	539,879.0	2,836,783.4
2015	597,340,032.4	41,193,201.2	60,214,206.7	541,932.0	2,780,138.6
2016	597,336,613.2	41,217,973.9	60,129,559.2	544,293.0	2,808,175.6
2017	597,367,625.3	41,142,153.2	59,865,565.6	564,619.0	2,834,622.2
2018	597,287,447.0	41,179,801.9	59,552,513.6	587,159.0	2,841,697.9
2019	597,222,768.0	41,194,614.8	59,525,191.3	588,605.0	2,821,604.8
임실읍	67,754,731.5	4,578,436.9	7,674,941.0	60,455.0	442,725.8
청웅면	34,785,343.0	2,573,967.1	4,519,928.2	651.0	114,290.0
운암면	76,276,299.4	5,071,737.0	1,541,366.8	2,235.0	60,780.0
신평면	33,873,619.2	2,739,335.0	2,891,633.2	36,114.0	81,674.0
성수면	60,353,370.6	1,852,083.2	5,513,501.9	37,927.0	194,244.7
오수면	40,499,996.6	2,649,330.1	10,066,957.0	39,385.0	147,026.6
신덕면	65,860,261.3	3,861,007.2	4,010,839.5	35,342.0	220,807.4
삼계면	53,937,597.9	2,928,671.7	7,759,717.8	34,600.0	389,006.0
관촌면	53,537,540.8	4,890,015.6	4,304,448.2	247,999.0	644,401.0
강진면	50,519,032.7	5,624,124.8	2,935,586.0	40,335.0	133,074.0
덕치면	42,028,515.5	2,769,433.9	3,220,682.9	38,159.0	276,965.3
지사면	17,796,459.5	1,656,472.3	5,085,588.8	15,403.0	116,610.0

자료 : 주택토지과

AREA OF LAND CATEGORY

Unit : m²

임 야 Forest field	광 천 지 Mineral spring site	염 전 Saltem	대 지 Building site	Year & eup, myeon
411,103,112.6	-	-	8,055,729.9	2014
408,769,111.6	-	-	8,165,311.3	2015
408,556,749.6	-	-	8,243,713.9	2016
408,333,124.6	-	-	8,301,143.0	2017
407,805,987.6	-	-	8,379,076.1	2018
407,426,411.6	-	-	8,416,364.4	2019
44,691,909.7	-	-	1,359,489.5	Imsil- eup
24,276,485.0	-	-	479,602.0	Cheongung- myeon
49,184,435.0	-	-	635,598.3	Unam- myeon
21,476,588.0	-	-	515,446.0	Sinpyeong- myeon
46,877,345.0	-	-	658,842.3	Seongsu- myeon
18,766,445.7	-	-	1,145,281.9	Osu- myeon
53,477,052.0	-	-	404,826.7	Sindeok- myeon
37,072,152.2	-	-	807,587.0	Samgye myeon
36,838,121.0	-	-	785,638.8	Gwanchon- myeon
35,919,219.0	-	-	681,331.0	Gangjin- myeon
30,925,804.1	-	-	496,470.8	Deokchi- myeon
7,920,854.9	-	-	446,250.1	Jisa- myeon

토지 지목별 현황(속1)

단위 : m²

연 별 읍 면 별	공장용지 Factory site	학교용지 School site	주차장 parking lot	주유소용지 Service station site	창고용지 Warehouse site	도로 Road
2014	720,866.9	692,200.0	51,280.4	45,134.0	148,335.9	17,679,866.7
2015	740,657.9	687,370.0	65,744.3	45,134.0	183,415.8	18,356,686.3
2016	737,895.9	687,780.0	69,962.3	45,592.0	209,893.3	18,307,614.6
2017	974,223.6	687,769.0	70,338.3	44,448.0	228,589.1	18,410,375.1
2018	987,734.6	677,269.3	70,620.3	44,448.0	246,569.1	18,610,440.2
2019	992,329.6	675,127.3	71,689.3	43,543.0	252,479.1	18,900,031.8
임실읍	458,253.6	104,358.0	15,585.0	1,863.0	46,550.6	2,154,100.4
청웅면	8,265.0	45,035.0	1,300.0	0.0	6,191.0	1,106,844.3
운암면	1,812.0	59,695.0	4,431.3	0.0	16,555.0	1,350,303.8
신평면	139,419.0	72,220.0	4,725.0	1,465.0	11,417.0	757,232.2
성수면	41,649.0	57,455.3	7,375.0	5,180.0	22,005.4	2,294,240.1
오수면	190,915.0	102,760.0	7,434.0	14,766.0	28,169.5	2,733,610.6
신덕면	34,921.0	28,347.0	298.0	1,747.0	14,801.0	1,208,329.9
삼계면	35,475.0	26,369.0	5,239.0	0.0	19,136.1	1,804,883.8
관촌면	41,535.0	76,274.0	22,963.0	13,059.0	42,306.0	1,905,281.3
강진면	9,042.0	55,718.0	2,339.0	2,870.0	11,415.0	1,316,384.3
덕치면	12,645.0	18,628.0	0.0	2,000.0	15,342.8	1,390,407.4
지사면	18,398.0	28,268.0	0.0	593.0	18,589.7	878,413.7

자료 : 주택토지과

AREA OF LAND CATEGORY(Cont'd 1)

Unit : m²

철도용지 Railway	제 방 Bank	하 천 River	구 거 Ditch	유 지 Marsh	Year & eup, myeon
591,161.0	694,447.6	12,193,947.0	11,598,434.8	22,487,370.8	2014
910,395.0	694,447.6	12,193,947.0	11,467,606.4	22,531,501.2	2015
908,496.0	689,827.6	12,185,715.0	11,397,623.1	22,630,515.8	2016
903,156.0	683,544.6	12,219,905.0	11,395,502.5	22,642,636.0	2017
898,344.0	749,174.6	12,211,293.2	11,396,067.6	22,641,578.0	2018
896,135.0	749,174.6	12,209,588.2	11,390,861.6	22,478,400.0	2019
116,701.0	39,720.0	824,261.8	1,377,136.2	317,034.0	Imsil- eup
0.0	21,147.0	183,128.2	1,051,897.1	206,948.0	Cheongung- myeon
0.0	0.0	165,664.0	590,234.3	17,284,579.0	Unam- myeon
238.0	87,834.0	1,219,785.0	520,579.0	1,667,118.8	Sinpyeong- myeon
105,770.0	1,569.0	1,367,775.9	806,889.6	289,804.6	Seongsu- myeon
400,453.0	198,710.4	1,915,375.3	1,334,872.7	213,323.0	Osu- myeon
0.0	38,898.0	464,263.0	1,356,178.6	509,262.0	Sindeok- myeon
0.0	127,487.7	1,253,637.4	1,156,792.6	230,911.6	Samgye myeon
256,547.0	91,331.5	1,389,080.8	790,224.8	205,546.0	Gwanchon- myeon
16,426.0	64,054.0	1,086,882.3	900,661.3	1,342,250.0	Gangjin- myeon
0.0	38,728.0	1,931,294.5	586,584.4	79,323.0	Deokchi- myeon
0.0	39,695.0	408,440.0	918,811.0	132,300.0	Jisa- myeon

토지 지목별 현황(속2)

단위 : m²

연 별 읍면별	양어장 Fish fam	수도용지 Water reservoirs	공 원 Park	체육용지 Sporting facilities site	유 원 지 Recreation areas
2014	61,169.0	49,988.0	84,780.7	229,741.0	100,252.0
2015	61,169.0	78,419.7	92,474.5	281,027.0	100,252.0
2016	62,865.0	78,483.7	92,474.5	307,273.0	100,252.0
2017	62,865.0	78,460.7	146,467.1	307,273.0	100,252.0
2018	65,016.0	78,441.7	146,011.1	307,273.0	287,110.0
2019	66,579.0	74,908.7	146,011.1	316,707.0	287,110.0
임실읍	2,161.0	15,805.0	53,992.6	180,178.0	-
청웅면	10,563.0	134.0	-	38,041.0	-
운암면	-	-	18,768.3	-	-
신평면	3,612.0	13.0	-	1,327.0	-
성수면	3,448.0	-	-	7,790.0	-
오수면	12,716.0	8,129.7	35,882.0	2,548.0	190,616.0
신덕면	2,151.0	2,070.0	-	79,113.0	-
삼계면	5,670.0	-	-	769.0	-
관촌면	4,712.0	34,798.0	37,368.2	-	96,494.0
강진면	5,273.0	13,224.0	-	1,759.0	-
덕치면	16,273.0	-	-	3,872.0	-
지사면	-	735.0	-	1,310.0	-

자료 : 주택토지과

AREA OF LAND CATEGORY(Cont'd 2)

Unit : m²

종교용지 Religious site	사 적 지 Historical site	묘 지 Grave yard	잡 종 지 Miscellaneous land	Year & eup, myeon
97,654.0	532.0	1,455,938.8	1,826,031.1	2014
93,335.0	532.0	1,447,819.1	5,644,197.2	2015
94,307.0	1,062.0	1,449,919.0	5,778,596.2	2016
96,258.0	1,062.0	1,446,784.0	5,826,488.7	2017
97,758.7	1,062.0	1,474,849.5	5,950,150.0	2018
98,871.7	1,062.0	1,472,148.5	6,127,218.6	2019
18,801.0	-	124,445.3	3,095,827.1	Imsil- eup
2,171.0	-	98,837.6	39,917.5	Cheongung- myeon
8,489.0	-	228,520.0	51,095.6	Unam- myeon
3,774.0	532.0	69,396.0	1,572,142.0	Sinpyeong- myeon
16,938.7	-	80,967.6	110,568.3	Seongsu- myeon
12,085.0	-	91,340.0	191,864.1	Osu- myeon
11,301.0	-	72,323.0	26,383.0	Sindeok- myeon
4,612.0	-	166,005.0	108,875.0	Samgye myeon
9,856.0	530.0	67,697.0	741,313.6	Gwanchon- myeon
119.0	-	325,286.0	31,660.0	Gangjin- myeon
6,683.0	-	98,827.0	100,391.4	Deokchi- myeon
4,042.0	-	48,504.0	57,181.0	Jisa- myeon

4. 일 기 일 수

가. 유인관측지점

단위 : 일

연 월 별	맑 음 Clear	구름많음 Mostly cloudy	흐 림 Cloud	강 수 Rainy	서 리 Frost	안 개 Fog
2014	-	-	-	-	-	-
2015	84	62	113	119	59	13
2016	61	77	103	132	60	19
2017	102	80	82	99	72	17
2018	90	70	88	95	55	21
2019	165	141	59	117	73	13
1 월	18	12	1	10	18	2
2 월	11	11	6	8	15	3
3 월	14	13	4	9	10	4
4 월	13	13	4	8	3	1
5 월	19	8	4	9	-	-
6 월	13	14	3	11	-	1
7 월	5	17	9	16	-	-
8 월	9	19	3	15	-	-
9 월	10	7	13	9	-	-
10 월	17	9	5	6	-	-
11 월	17	10	3	8	10	-
12 월	19	8	4	9	17	2

자료 : 『기상관측통계』기상청 국가기후데이터센터

주: 전주자료(임실군 자체 관측 안함)

WEATHER DAYS

Unit : Day				
눈 Snow	뇌 전 Thunder storm	폭 풍 Gale	황 사 Yellow sand	Year & Month
-	-	-	-	2014
12	9	-	12	2015
22	7	-	5	2016
30	17	-	7	2017
25	13	-	5	2018
14	13	-	2	2019
5	-	-	-	Jan.
3	-	-	-	Feb.
2	1	-	-	Mar.
-	-	-	-	Apr.
-	-	-	-	May.
-	1	-	-	Jun.
-	3	-	-	Jul.
-	5	-	-	Aug.
-	1	-	-	Sep.
-	1	-	-	Oct.
-	1	-	2	Nov.
4	-	-	-	Dec.

Source : Korea Meteorological Administration

5. 기 상 개 황

가. 유인관측지점

단위 : °C, mm, %

연 월 별	기 온 (°C)					강 수 량 (mm)	상 대 습 도 (%)	
	Air temperature						Relative humidity	
	평 균 Mean	평균최고 Mean maximum	최고극값 Highest	평균최저 Min.	최저극값 Lowest		평 균 Average	최소 Min.
2014	11.5	18.1	34.2	5.8	-13.4	1,340.5	71.5	10.0
2015	12.1	18.6	35.6	6.5	-15.0	843.1	72.0	2.0
2016	12.5	19.1	36.3	7.0	-20.6	1,326.5	72.0	8.0
2017	11.6	18.6	36.5	5.6	-14.9	958.3	71.0	7.0
2018	12.0	18.8	37.5	6.0	-20.0	1,468.2	71.0	7.0
2019	12.2	19.1	35.3	6.4	-12.4	1,069.7	72.1	9.0
1 월	-1.9	5.5	11.5	-7.9	-12.4	11.1	67.0	10.0
2 월	0.9	7.7	14.7	-4.9	-11.3	30.9	63.0	14.0
3 월	5.7	13.9	21.1	-1.3	-6.0	34.6	63.0	12.0
4 월	10.9	18.6	28.7	4.0	-4.9	84.7	66.0	9.0
5 월	16.8	25.7	31.2	8.3	0.4	63.7	61.0	10.0
6 월	20.8	27.5	32.7	15.7	9.4	98.5	76.0	20.0
7 월	24.0	29.0	33.1	20.1	15.5	259.1	81.0	25.0
8 월	25.2	30.8	35.3	20.9	16.1	141.6	79.0	28.0
9 월	21.0	26.7	30.5	16.4	8.5	151.8	81.0	27.0
10 월	14.2	21.4	28.5	8.6	0.5	121.6	79.0	20.0
11 월	7.0	15.4	21.6	0.5	-5.8	42.2	74.0	12.0
12 월	1.4	7.4	14.2	-3.6	-10.2	29.9	75.0	17.0

자료 : 「기상관측통계」 기상청 국가기후데이터센터

SUMMARY OF METEOROLOGICAL DATA

Unit : °C,mm,%

평균해면기압 (hPa) Ave. sea level air pressure	이슬점온도 (°C) Dewpoint temperature	평균운량 Mean Cloud (1/10)	일조시간 Duration of sunshine	최심신적설 (cm) Max. depth Snow Fall	바 람 (㎞/s) Wind			Year & Month
					평균풍속 Average	최대풍속 Max.	최대순간풍속 Maximum instantaneous	
1,016.9	5.5	-	1,974.9	-	1.3	8.4	22.2	2014
1,016.8	6.2	-	1,964.9	-	1.3	8.5	15.8	2015
1,016.9	6.8	-	1,965.9	-	1.3	9.4	18.9	2016
1,017.2	5.4	-	2,182.1	-	1.5	9.7	20.4	2017
1,017.1	6.0	-	2,205.6	-	1.2	7.9	14.7	2018
1,016.7	6.3	-	2,095.8	-	1.3	9.9	18.4	2019
1,027.0	-8.2	-	176.5	-	1.2	7.1	11.6	Jan.
1,024.6	-6.5	-	167.8	-	1.3	5.7	10.4	Feb.
1,018.2	-2.3	-	196.2	-	1.6	9.9	15.7	Mar.
1,015.4	3.2	-	177.6	-	1.4	6.8	12.2	Apr.
1,012.6	7.2	-	279.7	-	1.6	6.5	12.6	May
1,007.1	15.5	-	192.2	-	1.3	6.5	12.6	June
1,006.3	19.9	-	130.8	-	1.4	5.8	11.7	July
1,007.0	20.8	-	179.8	-	1.3	6.4	12.9	Aug.
1,014.2	17.0	-	122.4	-	1.2	8.2	18.4	Sept.
1,018.8	9.8	-	188.0	-	1.0	5.8	10.7	Oct.
1,023.1	1.9	-	151.7	-	1.1	6.4	12.0	Nov.
1,026.5	-3.1	-	133.1	-	0.8	5.1	12.0	Dec.

Source : Korea Meteorological Administration

5. 기 상 개 황

나. 종관기상관측지점

단위 :℃,mm,%

연 월 별	기 온 (℃)						강 수 량 (mm)	상 대 습 도 (%)	
	Air temperature							Relative humidity	
	평 균 Mean	평균최고 Mean maximum	최고극값 Highest	평균최저 Min.	최저극값 Lowest	평 균 Average		최소 Min.	
2018	12.0	18.8	37.5	6.0	- 20.0	1,468.2	71.0	7.0	
2019	12.2	19.1	35.3	6.4	- 12.4	1,069.7	72.1	9.0	
1 월	- 1.9	5.5	11.5	- 7.9	- 12.4	11.1	67.0	10.0	
2 월	0.9	7.7	14.7	- 4.9	- 11.3	30.9	63.0	14.0	
3 월	5.7	13.9	21.1	- 1.3	- 6.0	34.6	63.0	12.0	
4 월	10.9	18.6	28.7	4.0	- 4.9	84.7	66.0	9.0	
5 월	16.8	25.7	31.2	8.3	0.4	63.7	61.0	10.0	
6 월	20.8	27.5	32.7	15.7	9.4	98.5	76.0	20.0	
7 월	24.0	29.0	33.1	20.1	15.5	259.1	81.0	25.0	
8 월	25.2	30.8	35.3	20.9	16.1	141.6	79.0	28.0	
9 월	21.0	26.7	30.5	16.4	8.5	151.8	81.0	27.0	
10 월	14.2	21.4	28.5	8.6	0.5	121.6	79.0	20.0	
11 월	7.0	15.4	21.6	0.5	- 5.8	42.2	74.0	12.0	
12 월	1.4	7.4	14.2	- 3.6	- 10.2	29.9	75.0	17.0	

자료 : 「기상관측통계」기상청 국가기후데이터센터

SUMMARY OF METEOROLOGICAL DATA

Unit : °C,mm,%

평균해면기압 (hPa) Ave. sea level air pressure	이슬점온도 (°C) Dewpoint temperature	평균운량 Mean Cloud (1/10)	일조시간 Duration of sunshine	바 람 (㎞/s) Wind			Year & Month
				평균풍속 Average	최대풍속 Max.	최대순간풍속 Maximum instantaneous	
1,017.1	6.0	-	2,205.6	1.2	7.9	14.7	2018
1,016.7	6.3	-	2,095.8	1.3	9.9	18.4	2019
1,027.0	- 8.2	-	176.5	1.2	7.1	11.6	Jan.
1,024.6	- 6.5	-	167.8	1.3	5.7	10.4	Feb.
1,018.2	- 2.3	-	196.2	1.6	9.9	15.7	Mar.
1,015.4	3.2	-	177.6	1.4	6.8	12.2	Apr.
1,012.6	7.2	-	279.7	1.6	6.5	12.6	May
1,007.1	15.5	-	192.2	1.3	6.5	12.6	June
1,006.3	19.9	-	130.8	1.4	5.8	11.7	July
1,007.0	20.8	-	179.8	1.3	6.4	12.9	Aug.
1,014.2	17.0	-	122.4	1.2	8.2	18.4	Sept.
1,018.8	9.8	-	188.0	1.0	5.8	10.7	Oct.
1,023.1	1.9	-	151.7	1.1	6.4	12.0	Nov.
1,026.5	- 3.1	-	133.1	0.8	5.1	12.0	Dec.

Source : Korea Meteorological Administration

6. 강 수 량

단위 : mm

연 별	계 Total	1월 January	2월 February	3월 March	4월 April	5월 May
2014	1,340.5	8.8	2.8	98.3	84.3	48.5
2015	843.1	31.5	12.7	35.6	97.6	44.5
2016	1,326.5	36.1	42.4	61.1	186.1	108.8
2017	958.3	8.6	39.4	32.6	54.0	43.1
2018	1,468.2	41.8	19.6	95.1	129.7	97.7
2019	1,069.7	11.1	30.9	34.6	84.7	63.7

자료 : 「기상관측통계」 기상청 국가기후데이터센터

PRECIPITATION

Unit : mm

6월 June	7월 July	8월 August	9월 September	10월 Octobe	11월 November	12월 December	Year
102.5	288.7	378.0	91.7	115.6	71.2	50.1	2014
71.8	159.6	67.0	36.0	111.8	104.7	70.3	2015
67.2	271.7	90.0	234.5	152.2	23.3	53.1	2016
52.5	283.5	226.0	115.5	57.7	14.2	31.2	2017
181.4	157.1	415.6	142.9	117.4	42.5	27.4	2018
98.5	259.1	141.6	151.8	121.6	42.2	29.9	2019

Source : Korea Meteorological Administration

Ⅲ. 인 구 Population

1. 인 구 추 이

가. 등록인구추이 Registered population Trend

단위 : 세대, 명

연 별	세 대 1) Number of Households	등 록 인 구 Population					
		합 계			한국인		
		합 계 Total	남	여	Korean	남	여
			Male	Female		Male	Female
1966	20,044	118,277	59,396	58,881			
1967	19,864	117,449	58,689	58,760			
1968	19,445	115,425	57,609	57,816			
1969	19,369	110,646	55,122	55,524			
1970	18,839	107,898	53,481	54,417			
1971	18,449	107,282	53,659	53,623			
1972	17,689	107,655	54,170	53,485			
1973	17,771	107,528	53,801	53,727			
1974	17,785	107,521	54,014	53,507			
1975	18,546	104,307	52,494	51,813			
1976	17,787	102,756	51,469	51,287			
1977	17,682	100,247	50,073	50,174			
1978	17,294	94,019	46,681	47,338			
1979	16,624	88,818	43,865	44,953			
1980	16,912	83,955	41,984	41,971			
1981	16,424	83,617	41,884	41,733			
1982	16,361	82,230	41,100	41,130			
1983	16,368	79,810	40,091	39,719			
1984	16,055	76,095	38,012	38,083			
1985	15,916	68,486	34,421	34,065			
1986	15,551	65,947	32,961	32,986			
1987	15,205	61,709	30,780	30,929			
1988	14,862	57,589	28,566	29,023			
1989	14,501	53,081	26,174	26,907			
1990	14,076	48,339	23,869	24,470			

자료 : 「주민등록인구통계」, 행정지원과

주 : 1) 세대 및 65세이상은 외국인 제외

POPULATION TREND

unit : Household, Person

등 록 인 구 Population			인구증가율(%) Population increase rate	세대당인구 Person per household	65세이상 고령자 person 65years old and over	인구밀도		Year
외국인		Population Density				면 적 (km²) Area		
Foreigner	남						여	
	Male						Female	
				6.0	...	199.3		1965
				5.9	...	190.4		1966
				5.9	...	189.1		1967
				5.9	...	185.8		1968
				5.7	...	178.2		1969
				5.7	...	173.7		1970
				5.8	...	172.7		1971
				6.1	...	173.3		1972
				6.1	...	173.1		1973
				6.0	...	173.1		1974
				5.6	...	167.9		1975
				5.8	...	165.4		1976
				5.7	...	161.4		1977
				5.4	...	151.4		1978
				5.3	...	142.7		1979
				5.0	...	141.3		1980
				5.1	...	140.7		1981
				5.0	...	138.4		1982
				4.9	...	133.7		1983
				4.7	...	127.5		1984
				4.3	...	114.7		1985
				4.2	...	110.1		1986
				4.1	5,865	103.0		1987
				3.9	5,918	96.2		1988
				3.7	6,086	88.6		1989

1-1. 등 록 인 구 추 이(속)

가. 등록인구추이 Registered population Trend

단위 : 세대, 명

연 별	등 록 인 구 Population						
	세 대 1) Number of Households	합 계			한국인 Korean	한 국 인	
		합 계 Total	남 Male	여 Female		남 Male	여 Female
1991	13,582	45,137	21,954	23,183			
1992	13,991	50,252	25,087	25,165			
1993	13,883	47,974	23,983	23,991			
1994	13,733	46,078	23,061	23,017			
1995	13,771	44,637	22,415	22,222			
1996	13,679	43,028	21,596	21,432			
1997	13,691	41,395	20,794	20,601			
1998	13,814	40,572	20,368	20,204			
1999	13,735	39,327	19,724	19,603			
2000	13,604	37,605	18,919	18,686			
2001	13,703	37,439	18,746	18,693			
2002	13,506	35,165	17,664	17,501			
2003	13,340	33,166	16,673	16,493			
2004	13,340	33,166	16,673	16,493			
2005	13,451	32,681	16,509	16,172			
2006	13,657	32,219	16,281	15,938	31,976	16,186	15,790
2007	13,769	32,297	16,273	16,024	31,952	16,108	15,844
2008	13,604	31,541	15,945	15,596	31,133	15,755	15,378
2009	13,721	31,127	15,734	15,393	30,703	15,514	15,189
2010	13,876	30,941	15,638	15,303	30,593	15,488	15,105
2011	14,083	31,120	15,774	15,346	30,789	15,643	15,146
2012	13,916	30,264	15,278	14,986	29,956	15,161	14,795
2013	13,947	30,064	15,154	14,910	29,739	15,027	14,712
2014	14,157	30,306	15,325	14,981	29,966	15,197	14,769
2015	14,269	30,631	15,501	15,130	30,271	15,368	14,903
2016	14,332	30,197	15,387	14,810	30,197	15,387	14,810
2017	14,557	30,575	15,578	14,997	30,162	15,391	14,771
2018	14,790	30,442	15,445	14,997	30,072	15,288	14,784
2019	14,788	29,244	14,810	14,434	28,902	14,659	14,243

자료 : 「주민등록인구통계」, 행정지원과

주 : 2019. 12. 31. 주민등록인구통계 자료(외국인 포함)

1) 외국인 세대수 제외

REGISTERED POPULATION TREND (CONT'D)

unit : Household, Person							
등 록 인 구 Population			인구증가율(%) Population increase rate	세대당인구 Person per household	고령자 person 65years old and over	인구밀도 (명/km ²) Population Density	Year
외국인 Foreigner	남	여					
	Male	Female					
				3.4	...	80.7	1990
				3.3	6,067	75.4	1991
				3.6	5,763	84.2	1992
				3.5	5,928	80.4	1993
				3.4	5,990	77.2	1994
				3.2	6,112	74.8	1995
				3.1	6,291	72.1	1996
				3.0	6,423	69.4	1997
				2.9	6,598	68.0	1998
				2.9	6,743	65.9	1999
				2.8	6,986	63.0	2000
				2.7	7,320	62.7	2001
				2.6	7,512	58.9	2002
				2.5	7,779	55.5	2003
				2.5	8,053	55.5	2004
243	95	148	-1.4	2.4	8,370	54.0	2006
345	165	180	-0.2	2.3	8,732	54.1	2007
408	190	218	-2.4	2.3	8,759	53.1	2008
424	220	204	-1.3	2.3	8,754	52.1	2009
348	150	198	-0.6	2.2	8,854	51.8	2010
331	131	200	0.6	2.2	8,944	51.6	2011
308	117	191	3.0	2.1	9,104	50.2	2012
325	127	198	-0.7	2.2	9,219	50.3	2013
340	128	212	0.8	2.1	9,353	50.7	2014
360	133	227	1.1	2.1	9,529	51.3	2015
375	149	226	-0.4	2.1	9,552	50.6	2016
413	187	226	-0.1	2.1	9,669	51.2	2017
370	157	213	-0.4	2.0	9,776	50.9	2018
342	151	191	-3.9	2.0	9,830	48.4	2019

2. 시·군별 세대 및 인구(주민등록)

단위 : 세대, 명

연 별 시군별	세 대 ¹⁾ Number of Households	등 록 인 구 Population					
		합 계			한국인		
		Total	남 Male	여 Female	Korean	남 Male	여 Female
2014	774,562	1,896,646	944,734	951,912	1,871,560	931,536	940,024
2015	782,986	1,895,905	944,040	951,865	1,869,711	930,255	939,456
2016	790,084	1,892,111	941,897	950,214	1,864,791	927,505	937,286
2017	797,916	1,883,195	937,407	945,788	1,854,607	922,307	932,300
2018	806,235	1,868,179	930,289	937,890	1,836,832	913,297	923,535
2019	816,191	1,851,991	922,410	929,581	1,818,917	904,110	914,807
전주시	273,753	663,098	326,328	336,770	654,394	322,236	332,158
완산구	143,731	342,789	167,034	175,755	338,839	165,180	173,659
덕진구	130,022	320,309	159,294	161,015	315,555	157,056	158,499
군산시	118,264	276,232	140,386	135,846	270,131	136,421	133,710
익산시	126,876	292,916	146,071	146,845	287,771	143,392	144,379
정읍시	53,582	113,415	56,556	56,859	110,541	54,736	55,805
남원시	38,427	82,463	40,330	42,133	81,441	39,884	41,557
김제시	41,850	85,924	43,041	42,883	83,895	41,624	42,271
완주군	41,800	95,881	49,449	46,432	92,220	47,290	44,930
진안군	13,131	26,070	13,124	12,946	25,697	12,966	12,731
무주군	12,421	24,536	12,163	12,373	24,303	12,090	12,213
장수군	11,308	22,818	11,346	11,472	22,441	11,165	11,276
임실군	14,788	29,244	14,810	14,434	28,902	14,659	14,243
순창군	13,816	28,777	13,915	14,862	28,382	13,756	14,626
고창군	28,735	56,467	27,929	28,538	55,504	27,418	28,086
부안군	27,440	54,150	26,962	27,188	53,295	26,473	26,822

자료 : 「주민등록인구통계」, 행정지원과

주 : 2019.12.31 주민등록인구통계 자료(외국인 포함)

1) 외국인 세대수 제외

HOUSEHOLDS AND POPULATION BY SI AND GUN

Unit : Household, Person

외국인 Foreigner			세대당인구 Person Per household	65세이상 고령자 65years old and over	평균연령 Average age	인구밀도(명/km ²)		Year & City , County
	남 Male	여 Female				Population Density	면적 (km ²) Area	
25,086	13,198	11,888	2.4	322,626	42.0	235.1	8,067.2	2014
26,194	13,785	12,409	2.4	333,524	42.5	235.0	8,066.5	2015
27,320	14,392	12,928	2.4	241,203	43.1	231.1	8,067.6	2016
28,588	15,100	13,488	2.4	351,282	43.6	229.8	8,069.3	2017
31,347	16,992	14,355	2.3	358,410	44.3	227.6	8,069.1	2018
33,074	18,300	14,774	2.2	370,676	44.9	229.5	8,069.2	2019
8,704	4,092	4,612	2.39	93,161	41.2	3,218.9	206.0	Jeonju-si
3,950	1,854	2,096	2.36	50,917	42.0	3,705.8	92.5	Wansan-gu
4,754	2,238	2,516	2.43	42,244	40.3	2,822.1	113.5	Deokjin-gu
6,101	3,965	2,136	2.28	48,059	43.6	696.3	396.7	Gunsan-si
5,145	2,679	2,466	2.27	53,525	44.2	578.3	506.5	Iksan-si
2,874	1,820	1,054	2.06	29,490	48.5	163.7	693.0	Jeongeup-si
1,022	446	576	2.12	22,050	48.6	109.6	752.2	Namwon-si
2,029	1,417	612	2.00	25,650	50.9	157.4	545.9	Gimje-si
3,661	2,159	1,502	2.21	20,438	45.9	116.8	821.1	Wanju-gun
373	158	215	1.96	8,613	52.7	33.0	789.1	Jinan-gun
233	73	160	1.96	7,891	52.1	38.8	631.8	Muju-gun
377	181	196	1.98	7,304	51.9	42.8	533.2	Jangsu-gun
342	151	191	1.98	9,830	52.7	48.4	597.2	Imsil-gun
395	159	236	2.05	9,312	51.6	58.0	495.8	Sunchang-gun
963	511	452	1.93	18,370	52.1	92.9	607.5	Gochang-gun
855	489	366	1.9	16,983	51.7	109.8	493.2	Buan-gun

Source : Statistics Korea, Office of Director General for Planning

Note : Based on Resident registration data(Including foreigners)

1) Excepting foreign Households

3. 읍·면별 세대 및 인구

단위 : 세대, 명

연 별 읍면별	세 대 Number of Households	등 록 인 구 Population					
		합 계 Total	한국인		Korean		
			남 Male	여 Female		남 Male	여 Female
2019	14,788	29,244	14,810	14,434	28,902	14,659	14,243
임실읍	3,601	7,866	4,007	3,859	7,769	3,960	3,809
청웅면	757	1,392	705	687	1,374	697	677
운암면	941	1,746	891	855	1,730	886	844
신평면	854	1,606	817	789	1,567	787	780
성수면	912	1,785	907	878	1,774	904	870
오수면	2,039	4,022	2,011	2,011	3,964	1,982	1,982
신덕면	766	1,410	743	667	1,390	736	654
삼계면	893	1,597	774	823	1,585	772	813
관촌면	1,748	3,584	1,814	1,770	3,562	1,810	1,752
강진면	899	1,696	883	813	1,675	875	800
덕치면	706	1,234	611	623	1,221	609	612
지사면	672	1,306	647	659	1,291	641	650

자료 : 「주민등록인구통계」, 행정지원과

주 : 1) 작성기준년도의 세대 및 인구 작성

2) 외국인 세대수 제외

HOUSEHOLDS AND POPULATION BY EUP AND

			세대당 인구	65세이상 고령자 person 65years old and over	평균연령	인구밀도
외국인			Person per household		Average age	Population density
Foreigner	남 Male	여 Female				
342	151	191	1.95	9,830	52.7	602
97	47	50	2.16	1,779	44.9	115
18	8	10	1.82	606	58.4	39
16	5	11	1.84	586	55.4	23
39	30	9	1.83	593	55.0	46
11	3	8	1.95	730	56.9	29
58	29	29	1.94	1,454	54.5	98
20	7	13	1.81	568	56.5	21
12	2	10	1.77	743	59.2	29
22	4	18	2.04	1,183	53.0	67
21	8	13	1.86	585	54.1	33
13	2	11	1.73	482	56.9	29
15	6	9	1.92	521	56.3	73

MYEON

Unit : Household, Person

면적 (km²) Area	Year & eup, myeon
597.29	2019
67.76	Imseil-
34.79	Cneong-gung-
76.27	Unam-
33.87	Sinpyeong-
60.35	Seongsu-
40.52	Usu-
65.85	Sindeok-
53.96	Sanggye
53.54	Gwancheon-
50.56	Gangjin-
42.03	Deokchi-
17.79	Jisa-
	myeon

4. 연령(5세계급) 및 성별인구

단위 : 명, %

5 세 계급별	2016년 (주민등록인구통계)						2017년 (주민등록인구통계)					
	인 구			구성비			인 구			구성비		
	Population	남 Male	여 Female	Composition	남 Male	여 Female	Population	남 Male	여 Female	Composition	남 Male	여 Female
총 계	30,197	15,387	14,810	100	51.0	49.0	30,162	15,391	14,771	100.0	51.0	49.0
0 ~ 4 세	911	487	424	100	53.5	46.5	891	471	420	100	52.9	47.1
5 ~ 9 세	950	494	456	100	52.0	48.0	955	510	445	100	53.4	46.6
10 ~ 14 세	931	506	425	100	54.4	45.6	930	504	426	100	54.2	45.8
15 ~ 19 세	1,289	718	571	100	55.7	44.3	1,215	681	534	100	56.0	44.0
20 ~ 24 세	1,585	914	671	100	57.7	42.3	1,484	886	598	100	59.7	40.3
25 ~ 29 세	1,337	779	558	100	58.3	41.7	1,310	722	588	100	55.1	44.9
30 ~ 34 세	1,233	676	557	100	54.8	45.2	1,171	637	534	100	54.4	45.6
35 ~ 39 세	1,403	835	568	100	59.5	40.5	1,445	822	623	100	56.9	43.1
40 ~ 44 세	1,592	944	648	100	59.3	40.7	1,505	903	602	100	60.0	40.0
45 ~ 49 세	2,063	1,216	847	100	58.9	41.1	2,048	1,222	826	100	59.7	40.3
50 ~ 54 세	2,340	1,344	996	100	57.4	42.6	2,325	1,338	987	100	57.5	42.5
55 ~ 59 세	2,742	1,485	1,257	100	54.2	45.8	2,851	1,532	1,319	100	53.7	46.3
60 ~ 64 세	2,269	1,203	1,066	100	53.0	47.0	2,363	1,293	1,070	100	54.7	45.3
65 ~ 69 세	2,278	1,090	1,188	100	47.8	52.2	2,231	1,075	1,156	100	48.2	51.8
70 ~ 74 세	2,136	896	1,240	100	41.9	58.1	1,946	868	1,078	100	44.6	55.4
75 ~ 79 세	2,357	896	1,461	100	38.0	62.0	2,511	966	1,545	100	38.5	61.5
80 ~ 84 세	1,655	584	1,071	100	35.3	64.7	1,775	615	1,160	100	34.6	65.4
85 세 이 상	1,126	320	806	100	28.4	71.6	1,206	346	860	100	28.7	71.3

자료 : 「주민등록인구통계」, 행정지원과

주 : 1) 외국인 세대수 제외

POPULATION BY FIVE-YEAR AGE GROUP AND GENDER

Unit : Person, %

2018년 (주민등록인구통계)						2019년 (주민등록인구통계)						5years. Age unit
인 구			구성비			인 구			구성비			
Population	남 Male	여 Female		Male	여 Female	Population	남 Male	여 Female		Male	여 Female	
30,072	15,288	14,784	100.0	50.8	49.2	28,902	14,659	14,243	100	50.7	49.3	Total
828	449	379	100	54.2	45.8	743	401	342	100	54.0	46.0	0 ~ 4 years
871	447	424	100	51.3	48.7	782	413	369	100	52.8	47.2	5 ~ 9 years
924	497	427	100	53.8	46.2	872	454	418	100	52.1	47.9	10 ~14 years
1,167	635	532	100	54.4	45.6	1,031	560	471	100	54.3	45.7	15 ~19 years
1,500	882	618	100	58.8	41.2	1,293	759	534	100	58.7	41.3	20 ~24 years
1,326	757	569	100	57.1	42.9	1,216	679	537	100	55.8	44.2	25 ~29 years
1,172	638	534	100	54.4	45.6	1,074	574	500	100	53.4	46.6	30 ~34 years
1,340	740	600	100	55.2	44.8	1,207	663	544	100	54.9	45.1	35 ~39 years
1,469	880	589	100	59.9	40.1	1,380	835	545	100	60.5	39.5	40 ~44 years
1,943	1,154	789	100	59.4	40.6	1,800	1,075	725	100	59.7	40.3	45 ~49 years
2,383	1,363	1,020	100	57.2	42.8	2,312	1,304	1,008	100	56.4	43.6	50 ~54 years
2,869	1,536	1,333	100	53.5	46.5	2,716	1,498	1,218	100	55.2	44.8	55 ~59 years
2,510	1,367	1,143	100	54.5	45.5	2,646	1,433	1,213	100	54.2	45.8	60 ~64 years
2,171	1,061	1,110	100	48.9	51.1	2,198	1,110	1,088	100	50.5	49.5	65 ~69 years
2,049	952	1,097	100	46.5	53.5	2,103	986	1,117	100	46.9	53.1	70 ~74 years
2,378	913	1,465	100	38.4	61.6	2,198	851	1,347	100	38.7	61.3	75 ~79 years
1,883	647	1,236	100	34.4	65.6	1,916	678	1,238	100	35.4	64.6	80 ~84 years
1,289	370	919	100	28.7	71.3	1,415	386	1,029	100	27.3	72.7	85 & Over

Source : Policy Planning Office

Note : Excluding foreigners

4-1. 읍면별 연령(5세계급) 및 성별 인구

단위 : 세대, 명(외국인 제외)

연 별 읍면별	계 sum			0 - 4 세 0 - 4 years			5 - 9 세 5 - 9 years		
	계	남	여	계	남	여	계	남	여
	sum	male	female	sum	male	female	sum	male	female
2014	29,966	15,198	14,768	960	485	475	907	466	411
2015	30,271	15,368	14,903	943	494	449	932	474	458
2016	30,197	15,387	14,810	911	487	424	950	494	456
2017	30,162	15,391	14,771	891	471	420	955	510	445
2018	30,072	15,288	14,784	828	449	379	871	447	424
2019	28,902	14,659	14,243	743	401	342	782	413	369
임실읍	7,769	3,960	3,809	344	187	157	406	215	191
청웅면	1,374	697	677	20	10	10	18	12	6
운암면	1,730	886	844	24	12	12	20	14	6
신평면	1,567	787	780	33	17	16	32	20	12
성수면	1,774	904	870	33	17	16	25	16	9
오수면	3,964	1,982	1,982	59	33	26	71	40	31
신덕면	1,390	736	654	31	21	10	28	15	13
삼계면	1,585	772	813	27	14	13	19	6	13
관촌면	3,562	1,810	1,752	82	39	43	92	43	49
강진면	1,675	875	800	28	17	11	27	13	14
덕치면	1,221	609	612	26	11	15	21	7	14
지사면	1,291	641	650	36	23	13	23	12	11

자료 : 「주민등록인구통계」, 행정지원과

POPULATION BY 5-YEAR AGE GROUP AND GENDER

Unit : Household, Person

10 - 14 세 10 - 14 years			15 - 19 세 15 - 19 years			20 - 24 세 20 - 24 years			Year & eup, myeon
계 sum	남 male	여 female	계 sum	남 male	여 female	계 sum	남 male	여 female	
998	539	459	1,348	758	590	1,499	865	634	2014
974	536	438	1,381	747	634	1,564	919	645	2015
931	506	425	1,289	718	571	1,585	914	671	2016
930	504	426	1,215	681	534	1,484	886	598	2017
924	497	427	1,167	635	532	1,500	882	618	2018
872	454	418	1,031	560	471	1,293	759	534	2019
403	202	201	335	175	160	397	237	160	imsil-
28	15	13	29	13	16	49	31	18	eung-gung-
36	19	17	49	27	22	73	38	35	Unam-
38	27	11	48	24	24	59	40	19	Sinpyeong-
41	24	17	48	27	21	69	38	31	Seongsu-
103	53	50	163	96	67	181	111	70	Usu-
22	9	13	46	29	17	49	28	21	Sindeok-
38	21	17	39	18	21	42	25	17	Samgye-
91	49	42	119	58	61	169	97	72	Gwancheon-
22	12	10	85	55	30	100	63	37	Gangjin-
21	7	14	30	18	12	52	23	29	Dokchi-
29	16	13	40	20	20	53	28	25	Jisa- myeon

4-1. 연령(5세계급) 및 성별 인구(속1)

단위 : 세대, 명(외국인 제외)

연 별 읍명별	25 - 29 세 25 - 29 years			30 - 34 세 30 - 34 years			35 - 39 세 35 - 39 years		
	계	남	여	계	남	여	계	남	여
	sum	male	female	sum	male	female	sum	male	female
2014	1,309	741	568	1,362	762	600	1,415	870	545
2015	1,303	742	561	1,311	714	597	1,417	863	554
2016	1,337	779	558	1,233	676	557	1,403	835	568
2017	1,310	722	588	1,171	637	534	1,445	822	623
2018	1,326	757	569	1,172	638	534	1,340	740	600
2019	1,216	679	537	1,074	574	500	1,207	663	544
임실읍	433	248	185	432	231	201	472	243	229
청웅면	44	24	20	31	18	13	44	23	21
운암면	71	36	35	48	20	28	62	38	24
신평면	66	31	35	60	34	26	63	36	27
성수면	64	40	24	55	31	24	59	35	24
오수면	160	80	80	135	70	65	144	86	58
신덕면	45	27	18	38	19	19	38	23	15
삼계면	48	31	17	34	13	21	55	32	23
관촌면	141	79	62	119	68	51	140	72	68
강진면	77	42	35	43	28	15	43	29	14
덕치면	31	19	12	39	23	16	43	26	17
지사면	36	22	14	40	19	21	44	20	24

자료 : 「주민등록인구통계」, 행정지원과

POPULATION BY 5-YEAR AGE GROUP AND GENDER (Cont'd 1)

Unit : Household, Person

40 - 44 세			45 - 49 세			50 - 54 세			Year & eup, myeon
40 - 44 years			45 - 49 years			50 - 54 years			
계 sum	남 male	여 female	계 sum	남 male	여 female	계 sum	남 male	여 female	
1,734	1,060	674	2,090	1,201	889	2,471	1,394	1,077	2014
1,695	1,033	662	2,088	1,202	886	2,361	1,347	1,014	2015
1,592	944	648	2,063	1,216	847	2,340	1,344	996	2016
1,505	903	602	2,048	1,222	826	2,325	1,338	987	2017
1,469	880	589	1,943	1,154	789	2,383	1,363	1,020	2018
1,380	835	545	1,800	1,075	725	2,312	1,304	1,008	2019
578	332	246	528	287	241	584	307	277	Imsil-
66	44	22	85	57	28	101	62	39	Cheongju-
65	42	23	111	63	48	160	95	65	Unam-
60	37	23	88	49	39	116	69	47	Sinyang-
64	42	22	94	55	39	132	80	52	Seongsu-
157	89	68	246	152	94	317	171	146	Ulsan-
56	34	22	82	53	29	108	66	42	Sindeok-
56	32	24	78	52	26	124	68	56	Samgye-
138	94	44	246	152	94	315	181	134	Gwangcheon-
67	47	20	119	78	41	148	80	68	Gangjin-
31	15	16	60	40	20	103	70	33	Daejeon-
42	27	15	63	37	26	104	55	49	Jisa-

4-1. 연령(5세계급) 및 성별 인구 (속2)

단위 : 세대, 명(외국인 제외)

연 별 읍별별	55 - 59 세 55 - 59 years			60 - 64 세 60 - 64 years			65 - 69 세 65 - 69 years		
	계	남	여	계	남	여	계	남	여
	sum	male	female	sum	male	female	sum	male	female
2013	2,281	1,235	1,046	2,078	1,007	1,071	2,093	989	1,104
2014	2,427	1,311	1,116	2,093	1,045	1,048	2,162	1,023	1,139
2015	2,608	1,402	1,206	2,165	1,114	1,051	2,293	1,087	1,206
2016	2,742	1,485	1,257	2,269	1,203	1,066	2,278	1,090	1,188
2017	2,851	1,532	1,319	2,363	1,293	1,070	2,231	1,075	1,156
2018	2,869	1,536	1,333	2,510	1,367	1,143	2,171	1,061	1,110
2019	2,716	1,498	1,218	2,646	1,433	1,213	2,198	1,110	1,088
임실읍	532	287	245	546	278	268	429	214	215
청웅면	121	67	54	132	73	59	105	54	51
운암면	204	103	101	221	124	97	157	83	74
신평면	148	79	69	163	80	83	132	67	65
성수면	203	100	103	157	90	67	141	72	69
오수면	379	217	162	395	205	190	344	168	176
신덕면	150	99	51	129	78	51	137	78	59
삼계면	131	76	55	151	82	69	158	84	74
관촌면	391	210	181	336	178	158	295	142	153
강진면	171	98	73	160	96	64	115	51	64
덕치면	149	86	63	133	74	59	80	41	39
지사면	137	76	61	123	75	48	105	56	49

자료 : 「주민등록인구통계」, 행정지원과

POPULATION BY 5-YEAR AGE GROUP AND GENDER (Cont'd 2)

Unit : Household, Person

70 - 74 세 70 - 74 years			75 - 79 세 75 - 79 years			80 세이상 80 years over			Year & eup, myeon
계 sum	남 male	여 female	계 sum	남 male	여 female	계 sum	남 male	여 female	
2,594	1,055	1,539	2,337	900	1,437	2,195	705	1,490	2013
2,569	1,216	1,353	2,543	1,185	1,358	2,375	764	1,631	2014
2,276	950	1,326	2,375	906	1,469	2,585	838	1,747	2015
2,136	896	1,240	2,357	896	1,461	2,781	904	1,877	2016
1,946	868	1,078	2,511	966	1,545	2,981	961	2,020	2017
2,049	952	1,097	2,378	913	1,465	3,172	1,017	2,155	2018
2,103	986	1,117	2,198	851	1,347	3,331	1,064	2,267	2019
379	183	196	389	151	238	582	183	399	imsil-
141	63	78	127	51	76	233	80	153	uneong-
117	59	58	111	44	67	201	69	132	unam-
129	64	65	137	52	85	195	61	134	sinpyeong-
139	68	71	199	78	121	251	91	160	seongsu-
318	137	181	278	104	174	514	170	344	usu-
115	52	63	145	49	96	171	56	115	sindeok-
162	73	89	143	62	81	280	83	197	samgye
256	139	117	272	108	164	360	101	259	gwanchon-
121	54	67	149	53	96	200	59	141	gangjin-
117	47	70	138	52	86	147	50	97	deokchi-
109	47	62	110	47	63	197	61	136	myeon

5. 인 구 동 태

단위 : 명, 건

연 별	출 생			
	Birth			
	계	남	여	
	Total	Male	Female	Total
2014	210	118	92	394
2015	189	109	80	375
2016	162	85	77	388
2017	178	104	74	397
2018	156	91	65	393
2019	151	78	73	424

자료 : 「인구동향조사」, 통계청

VITAL STATISTICS

Unit : Person, Cases

사 망 Death		혼 인	이 혼	Year
남 Male	여 Female	Marriage	Divorce	
219	175	127	51	2014
198	177	94	55	2015
215	173	111	48	2016
201	196	111	60	2017
210	183	99	46	2018
224	200	102	55	2019

6. 인구이동

단위 : 명, %

연 별	총 이 동 Total migrants						시·군·구 내 Intra-Si, Gun and Gu			시·군·구 간 Inter-Si, Gun and Gu					
	전 입 In-migrants			전 출 Out-migrants						전 입 In-migrants			전 출 Out-migrants		
	남자 Male	여자 Female		남자 Male	여자 Female		남자 Male	여자 Female		남자 Male	여자 Female		남자 Male	여자 Female	
2014	3,724	2,037	1,687	3,319	1,762	1,557	387	214	173	2,078	1,121	957	1,901	999	902
2015	4,011	2,065	1,946	3,519	1,801	1,718	361	184	177	2,447	1,264	1,183	2,097	1,062	1,035
2016	4,181	2,225	1,956	4,052	2,088	1,964	444	241	203	2,624	1,394	1,230	2,452	1,258	1,194
2017	4,291	2,276	2,015	4,088	2,159	1,929	382	201	181	2,761	1,462	1,299	2,513	1,322	1,191
2018	4,471	2,244	2,227	4,341	2,238	2,103	444	218	226	2,828	1,406	1,422	2,672	1,368	1,304
2019	3,800	1,971	1,829	4,695	2,442	2,253	467	250	217	2,282	1,177	1,105	2,962	1,528	1,434

자료 : 「인구이동통계연보」 통계청

주 : 주민등록 전입신고 자료이며, 시군구내 이동은 전입인구 기준

Internal Migration

Unit : person, %

시도간 이동 Inter-Metropolitan City and Province migrants						순 이 동			Year
전 입 In-migrants			전 출 Out-migrants			Net migrants			
남자 Male		여자 Female	남자 Male		여자 Female	남자 Male		여자 Female	
1,259	702	557	1,031	549	482	405	275	130	2014
1,203	617	586	1,061	555	506	142	62	80	2015
1,113	590	523	1,156	589	567	129	137	-8	2016
1,148	613	535	1,193	636	557	203	117	86	2017
1,199	620	579	1,225	652	573	130	6	124	2018
1,051	544	507	1,266	664	602	-895	-471	-424	2019

9. 외국인 국적별 현황

단위 : 명

연 별	총 계			중 국			중국(한국계)		
	Total			China			china(Korean-Chinese)		
	계	남	여	계	남	여	계	남	여
	Total	Male	Female	Total	Male	Female	Total	Male	Female
2014	340	128	212	63	26	37			
2015	357	132	225	53	22	31			
2016	375	149	226	51	21	30			
2017	413	187	226	53	21	32			
2018	370	157	213	44	20	24	10	4	6
2019	342	151	191	42	20	22	8	3	5

자료 : 「체류외국인통계」 법무부 출입국관리사무소

REGISTERED FOREIGNERS BY MAJOR NATIONALITY

Unit : Person

미 국 America(U.S.A)			베트남 Viet Nam			일 본 Japan			Year
계 Total	남 Male	여 Female	계 Total	남 Male	여 Female	계 Total	남 Male	여 Female	
5	4	1	132	34	98	12	-	12	2014
5	2	3	159	44	115	11	-	11	2015
4	2	2	162	49	113	11	-	11	2016
4	1	3	159	45	114	10	-	10	2017
4	3	1	154	44	110	10	-	10	2018
4	3	1	133	37	96	9	-	9	2019

9-1. 주요국적별 외국인 등록현황(속)

단위 : 명

연 별	캐 나 다 Canada			인도네시아 Indonesia			필 리 핀 Philippine		
	계 Total	남 Male	여 Female	계 Total	남 Male	여 Female	계 Total	남 Male	여 Female
2014	2	-	2	2	1	1	16	1	15
2015	2	-	2	1	-	1	14	2	12
2016	-	-	-	2	1	1	16	3	13
2017	-	-	-	3	2	1	16	4	12
2018	-	-	-	4	3	1	13	4	9
2019	-	-	-	4	3	1	13	5	8

자료 : 「체류외국인통계」 법무부 출입국관리사무소

REGISTERED FOREIGNERS BY MAJOR NATIONALITY(Cont'd)

Unit : Person

영 국 United Kingdom			독 일 Germany			기 타 Other Nations			Year
계 Total	남 Male	여 Female	계 Total	남 Male	여 Female	계 Total	남 Male	여 Female	
1	1	-	-	-	-	107	61	46	2014
1	-	1	-	-	-	114	62	52	2015
1	-	1	-	-	-	128	73	55	2016
-	-	-	-	-	-	168	114	54	2017
-	-	-	-	-	-	131	79	52	2018
-	-	-	-	-	-	129	80	49	2019

10. 외국인과의 혼인

Marriages to Foreigners

단위 : 건

Unit : cases

연 별	남편-전체혼인건수	한국인 남편+외국인 아내	아내-전체혼인건수	한국인 아내+외국인 남편	Year
시군별	Bridegroom-Marriage	Korea bridegroom + Foreign bride	Bride-Marriage	Korean bride + Foreign bridegroom	Si, Gun
2015	94	10	96	-	2015
2016	111	9	80	-	2016
2017	111	18	74	1	2017
2018	99	18	71	-	2018
2019	102	16	82	1	2019
임실군	102	16	82	1	Imsil-gun

자료 : 「인구동향조사」 통계청

주 : '남편 혼인건수'는 아내의 국적과 상관없는 남자의 전체 혼인건수, 아내 혼인건수도 마찬가지임

9. 사망원인별 사망

단위 : 명

연별 시군구 별	계 Total			특정 감염성 및 기생충 성질환 Certain infectious and parasitic diseases			신생물 Neoplas			혈액 및 조혈기관 질환 과 면역메커니즘을 침 범하는 특정장애 Diseases of the blood and blood-forming organs and certain disorders involving the immune mechanism			내분비, 영양 및 대사질 환 Endocrine, nutritional and metabolic diseases		
	남 Male	여 Female		남 Male	여 Female		남 Male	여 Female		남 Male	여 Female		남 Male	여 Female	
2018	393	210	183	8	5	3	109	71	38	1	1	0	9	5	4
2019	424	224	200	13	7	6	107	70	37	1	0	1	9	4	5

자료 : 「사망원인통계」 통계청
 기준 : 한국질병사인분류 KCD-7(현재)

Deaths by Causes of Death

Unit : deaths, Person

정신 및 행동장애 Mental and behavioural disorders		신경계통의 질환 Diseases of the nervous system		눈 및 눈 부속기의 질환 Diseases of the eye and adnexa		귀 및 유도의 질환 Diseases of the ear and mastoid process		순환계통의 질환 Diseases of the circulatory system		year			
남 Male	여 Female	남 Male	여 Female	남 Male	여 Female	남 Male	여 Female	남 Male	여 Female				
3	0	3	20	7	13	-	-	-	-	79	33	46	2018
6	4	2	21	7	14	-	-	-	-	93	34	59	2019

Source : Statistics Korea

9-1. 사망원인별 사망

단위 : 명

연별	호흡 계통의 질환 Diseases of the respiratory system			소화 계통의 질환 Diseases of the digestive system			피부 및 피부조직의 질환 Diseases of the skin and subcutaneous tissue			근골격 계통 및 결합 조직의 질환 Diseases of the musculoskeletal system and connective tissue			비뇨생식 계통의 질환 Diseases of the genitourinary			year
	남		여	남		여	남		여	남		여	남		여	
	Male			Male			Male			Male			Male			
2018	56	30	26	11	5	6	1	0	1	-	-	-	9	3	6	2018
2019	66	39	27	10	5	5	0	0	0	3	1	2	11	5	6	2019

Deaths by Causes of Death

Unit : deaths, Person																
연별	임신, 출산 및 산후기 Pregnancy, childbirth and the puerperium			출생전후기에 기원한 특정병태 Certain conditions originating in the perinatal period			선천기형, 변형 및 염색체 이상 Congenital malformations, deformations and chromosomal abnormalities			달리 분류되지 않은 증상, 징후 Symptoms, signs and abnormal clinical and laboratory findings, not elsewhere classified			질병이환 및 사망의 외인 External causes of morbidity and mortality			year
	남 Male	여 Female		남 Male	여 Female		남 Male	여 Female		남 Male	여 Female		남 Male	여 Female		
2018	-	-	-	-	-	-	1	-	1	61	31	30	25	19	6	2018
2019	-	-	-	2	1	1	-	-	-	54	25	29	28	22	6	2019

13.다문화 가구 및 가구원

단위 : 가구, 명

연 별 시군구별	다문화 가구 Multicultural Households	총 계			내국인(출생) ¹⁾			ko
		Total		korean(natural)				
		남 Male	여 Female	남 Male	여 Female			
2018	306	1,194	897	147
2019	307	1,165	874	154

자료 : 「인구주택총조사」 통계청

- 주 : 1) 출생에 의한 대한민국 국민인 자이며, 한국인 배우자 또는 한국인 자녀
 2) 국적법상 귀화에 의한 국적취득자로 현재 대한민국 국민인 자
 3) 내국인(귀화자 포함)과 결혼한 외국인
 4) 그 외 가구 내 외국인

Multicultural households and household members

Unit : household, person

내국인(귀화) ²⁾ rean(naturalized)		외국인(결혼이민자) ³⁾ foreigner(marriage-based immigrants)			외국인(기타) ⁴⁾ foreigner(etc)			year
남 Male	여 Female		남 Male	여 Female		남 Male	여 Female	
...	...	128	22	2018
...	...	118	19	2019

Source : Statistics Korea

14. 가구원수별 가구(일반가구¹⁾)

단위 : 가구

Unit : household, person

연도 별	일반가구 General Households	가구원수 Number of household numbers							평균가구원수	year
		1	2	3	4	5	6	7인 이상 7 person s and over	Average number of household members	
2018	11,940	4,451	4,179	1,723	969	406	144	68	2	2018
2019	11,985	4,534	4,190	1,753	943	366	136	63	2	2019

자료 : 「인구주택총조사」 통계청

Source : Statistics Korea

단, 집단가구(6인 이상 비혈연가구, 기숙사, 사회시설 등) 및 외국인가구 제외

- * 일반가구(일반가구내 외국인도 포함)
- 가족으로 이루어진 가구
- 가족과 5인 이하의 남남이 함께 사는 가구
- 1인가구

Note : 1) General households to aggregate. however, group house (more 6person non blood relation household, dormitory, society establishment and etc) and foreign households were excluded

IV. 노동

Labor

1. 경제활동인구 총괄

단위 : 천명

분기별		15세이상 인구 ① Population 15 years old and over				
		경제활동인구 ② Economically Active Population			비경제활동인구	
			취업자 ③ Employed	실업자 ④ Unemployed		가사·육아
						Housekeeping & caring for child
2018	1/2	23.7	16.2	16.1	0.2	7.4
	2/2	23.2	16.0	15.8	0.2	7.3
2019	1/2	23.2	15.9	15.5	0.4	7.3
	2/2	22.8	16.2	16.1	0.1	6.6

자료 : 「경제활동인구조사」, 「지역별고용조사」 통계청

주 1) 정규교육기관 재학, 입시학원 수강, 취업을 위한 학원. 기관 수강 등을 포함

2) 기타는 연로, 심신장애 등임

Economically Active Population

Unit : 1,000 persons

Unit : 1,000 persons

15세이상 인구		경제활동 참가율(%) ② / ①	고용률(%) ③ / ①	실업률(%) ④ / ②	Quarter	
Not Economically Active Population						
통학 ¹⁾ Attending school	기타 ²⁾ Others	Economic Participation rate	Employment population ratio	Unemployment rate		
		68.5	67.9	1.0	1/2	2018
		67.8	67.8	1.3	2/2	
		68.5	66.8	2.4	1/2	2019
		71.1	70.8	0.4	2/2	

Source : Statistics Korea

2. 연령별 취업자

단위 : 천명

분기별 성별		합계 Total	15~29세 Years old	30~49세 Years old
2018	1/2	15.8	1.0	3.6
	2/2	16.1	1.1	4.1
2019	1/2	15.5	1.1	3.5
	2/2	16.1	1.1	3.6
남	1/2	8.3	0.6	2.1
	2/2	8.7	0.6	2.2
여	1/2	7.2	0.5	1.4
	2/2	7.4	0.4	1.4

자료 : 「경제활동인구조사」, 「지역별고용조사」 통계청

Employed Persons by Age Group

Unit : 1,000 persons

50~64세 Years old	65세 이상 Years old and over	55세 이상 Years old and over	Quarter Sex	
5.6	5.5	9.5	1/2	2018
5.6	5.3	9.3	2/2	
5.6	5.2	9.2	1/2	2019
5.7	5.7	9.7	2/2	
3.0	2.5	4.7	1/2	Male
3.1	2.7	4.8	2/2	
2.6	2.7	4.6	1/2	Female
2.6	3.0	4.9	2/2	

Source : Statistics Korea

3. 산업별 취업자

단위 : 천명

분기별		합계 Total	구성비 Composition	농림어업 Agriculture, forestry and fishing	구성비 Composition	광업·제조업 Mining and manufacturing	구성비 Composition
2019	1/2	15.5	100	7.4	47.7	1.1	7.1
	2/2	16.1	100	8.1	50.3	1.1	6.8

자료 : 「지역별고용조사」 통계청

Employed Persons by Industry

Unit : 1,000 persons

사회간접자본 및 기타사업서비스업 Social overhead capital and other services						Quarter	
구성비 Composition	건설업 Construction	도소매· 음식숙박업 Wholesale & Retail trade, restaurants & hotels	전기·운수· 통신·금융 Electricity, transport, storage finance	사업·개인· 공공서비스 및 기타 Business, personal. Public service & other			
7.0	45.2	0.7	2.0	0.7	3.6	1/2	2019
6.8	42.2	0.6	2.1	0.6	3.5	2/2	

Source : Statistics Korea

4. 직업별 취업자

단위 : 천명

분기별		합계 Total	관리자, 전문가 및 관련 종사자 Managers, Professionals Related		사무 종사자 Clerks		서비스 종사자, 판매 종사자 Service workers, Sales workers	
			구성비 Composition		구성비 Composition		구성비 Composition	
2019	1/2	15.5	0.9	5.8	1.1	7.1	2.6	16.8
	2/2	16.1	0.9	5.6	1.2	7.5	2.6	16.1

자료 : 「지역별고용조사」 통계청

Employed Persons by Occupation

Unit : 1,000 persons

농림어업 숙련근로자 Skilled Agricultural Forestry & Fishery workers		기능원 및 관련기능 종사자, 장치·기계조작 및 조립 종사자 Craft and related trades workers, Equipment, Machine		단순노무 종사자 Elementary workers		Quarter	
구성비 Composition		구성비 Composition		구성비 Composition			
7.3	47.1	1.6	10.3	2.0	12.9	1/2	2019
8.0	49.7	1.6	9.9	1.9	11.8	2/2	

Source : Statistics Korea

V. 사 업 체

Establishment

1. 산업대분류별 사업체총괄 (산업분류별)

SI

단위 : 개소, 명

연 별 산업분류별	합 계 Total					조직형태별 Type of Legal Organization					
	사업체수		종사자수			개 인 Individual		회사법인 Company		회사이외법인 Other Jurical	
	Establishm ents	여성대표 자 Female representa	Workers			사업체수 Estab.	종사자수 Workers	사업체수 Estab.	종사자수 Workers	사업체수 Estab.	종사자수 Workers
			계 Total	남성 Male	여성 Female						
2014	2,231		8,820	5,317	3,503	1,506	2,757	216	2,259	332	3,357
2015	2,248		9,848	5,599	4,249	1,539	2,778	210	2,332	320	4,203
2016	2,209		9,166	5,291	3,875	1,513	2,777	208	2,213	328	3,758
2017	2,162		9,145	5,170	3,975	1,478	2,656	195	2,023	324	4,062
2018	2,178		9,949	5,598	4,351	1,482	2,698	204	2,243	339	4,589
2019	2,257	778	10,374	5,672	4,702	1,539	2,843	201	2,222	356	4,765
A 농업 임업 및 어업	32	2	204	129	75	-	-	8	54	22	133
B 광업	1	-	X	X	X	-	-	1	X	-	-
C 제조업	254	76	1,700	1,143	557	171	307	52	1,121	31	272
D 전기, 가스, 증기 및 공기조절 공급업	10	1	61	49	12	7	7	2	X	1	X
E 수도, 하수 및 폐기물 처리, 원료 재생업	12	-	93	82	11	3	5	1	X	8	87
F 건설업	126	33	683	568	115	63	207	63	476	-	-
G 도매 및 소매업	543	188	1,054	597	457	480	800	27	99	31	133
H 운수 및 창고업	177	8	336	291	45	167	183	7	135	3	18
I 숙박 및 음식점업	401	262	898	286	612	386	793	8	70	4	10
J 정보통신업	22	6	111	73	38	5	5	4	11	13	95
K 금융 및 보험업	31	14	200	103	97	4	5	5	22	22	173
L 부동산업	18	4	37	29	8	11	14	5	10	-	-
M 전문, 과학 및 기술 서비스업	27	4	232	142	90	14	24	6	81	6	125
N 사업시설 관리, 사업 지원 및 임대 서비스업	35	4	115	95	20	17	21	8	41	7	27
O 공공행정, 국방 및 사회보장 행정	49	4	1,052	709	343	-	-	-	-	49	1,052
P 교육 서비스업	80	40	953	357	596	26	41	1	X	49	894
Q 보건업 및 사회복지 서비스업	121	44	1,869	515	1,354	39	227	-	-	59	1,379
R 예술, 스포츠 및 여가관련 서비스업	54	18	322	191	131	28	56	2	X	16	184
S 협회 및 단체, 수리 및 기타 개인 서비스업	264	70	453	312	141	118	148	1	X	35	152
T 가구내고용활동 및 달리 분류되지 않은 자가소비 생산활동	-	-	-	-	-	-	-	-	-	-	-
U 국제 및 외국기관	-	-	-	-	-	-	-	-	-	-	-

자료 : 「사업체조사」 통계청 경제총조사과

Source: St

SUMMARY OF ESTABLISHMENTS BY INDUSTRY

Unit : Places, Persons

		사업체구분별 ¹⁾ The Definition of Establishments						Year & Industrial classification
비법인 Non Juridical		단 독 A Single		공장,지사,영업소 Factory, Branch		본사,본점 Head office		
사업체수	종사자수	사업체수	종사자수	사업체수	종사자수	사업체수	종사자수	
Estab.	Workers	Estab.	Workers	Estab.	Workers	Estab.	Workers	
177	447	2,077	6,714	115	1,251	39	855	2014
179	535	2,104	7,700	108	854	36	1,294	2015
160	418	2,056	6,931	120	1,078	33	1,157	2016
165	404	2,015	6,741	116	1,320	31	1,084	2017
153	419	2,011	6,898	135	1,850	32	1,201	2018
161	544	2,070	7,181	149	2,071	38	1,122	2019
2	X	26	114	5	27	1	X	A
-	-	1	X	-	-	-	-	B
-	-	228	763	18	368	8	569	C
-	-	8	26	2	X	-	-	D
-	-	10	54	2	X	-	-	E
-	-	120	619	2	X	4	48	F
5	22	506	902	32	122	5	30	G
-	-	171	290	6	46	-	-	H
3	25	392	823	8	72	1	X	I
-	-	20	94	2	X	-	-	J
-	-	4	5	23	112	4	83	K
2	X	15	30	2	X	1	X	L
1	X	21	146	3	27	3	59	M
3	26	29	91	4	21	2	X	N
-	-	49	1,052	-	-	-	-	O
4	9	77	774	2	X	1	X	P
23	263	97	686	17	1,081	7	102	Q
8	22	54	322	-	-	-	-	R
110	145	242	389	21	52	1	X	S
-	-	-	-	-	-	-	-	T
-	-	-	-	-	-	-	-	U

Statistics Korea, Metropolitan City and Province

2. 종사자규모별 사업체수 및 종사자수

단위 : 개소, 명

연 별 읍면별	합 계					1 - 4명		5 - 9명		10 - 19명	
	사업체수		종사자수			사업체수 Estab.	종사자수 Workers	사업체수 Estab.	종사자수 Workers	사업체수 Estab.	종사자수 Workers
	Estab	여성대표 자 Female representa	Workers								
			계 Total	남성 Male	여성 Female						
2014	2,231		8,820	5,317	3,503	1,895	3,127	171	1,074	100	1,323
2015	2,248		9,848	5,599	4,249
2016	2,209		9,166	5,291	3,875	1,848	2,997	195	1,235	101	1,330
2017	2,162		9,145	5,170	3,975	1,822	2,914	179	1,150	93	1,261
2018	2,178		9,949	5,598	4,351	1,816	2,963	183	1,166	107	1,401
2019	2,257	778	10,374	5,672	4,702	1,858	3,006	202	1,284	113	1,490
임실읍	774	285	4,869	2,707	2,162	625	1,069	73	459	41	546
청웅면	77	21	191	114	77	68	94	5	31	3	43
운암면	97	51	296	123	173	83	131	6	38	7	106
신평면	94	26	787	468	319	72	110	8	52	6	85
성수면	106	24	416	210	206	84	133	10	71	8	96
오수면	444	150	1,469	766	703	373	611	41	255	14	182
신덕면	49	9	174	105	69	41	60	4	27	3	33
삼계면	69	27	238	122	116	53	69	10	61	4	58
관촌면	299	113	1,067	556	511	254	416	24	153	15	188
강진면	122	38	427	264	163	106	163	6	37	3	37
덕치면	67	20	213	134	79	54	70	6	39	6	73
지사면	59	14	227	103	124	45	80	9	61	3	43

자료 : 「사업체조사」 통계청 경제총조사과

NUMBER OF ESTABLISHMENTS AND WORKERS, BY WORKFORCE SIZE

Unit : Places, Persons

20 - 49명		50 - 99명		100 - 299명		300 - 499명		500 - 999명		1,000이상		Year & eup, mveon
사업체수	종사자수	사업체수	종사자수	사업체수	종사자수	사업체수	종사자수	사업체수	종사자수	사업체수	종사자수	
Estab.	Workers	Estab.	Workers	Estab.	Workers	Estab.	Workers	Estab.	Workers	Estab.	Workers	
51	1,402	7	469	5	692	2	733	1	-	-	-	2014
...	2015
47	1,361	9	571	8	1,281	1	391	2016
50	1,451	11	731	5	816	2	822	2017
49	1,314	16	1,003	5	949	1	464	1	689	-	-	2018
65	1,802	11	700	6	873	1	X	1	X	-	-	2019
23	717	8	534	2	X	1	X	1	X	-	-	imsii-
1	X	-	-	-	-	-	-	-	-	-	-	Unŏngun
1	X	-	-	-	-	-	-	-	-	-	-	Unŏm-
5	148	-	-	3	392	-	-	-	-	-	-	Sinpyeong
4	116	-	-	-	-	-	-	-	-	-	-	Seonŏgsu-
16	421	-	-	-	-	-	-	-	-	-	-	Uŏsu-
-	-	1	X	-	-	-	-	-	-	-	-	Sinŏeok-
2	X	-	-	-	-	-	-	-	-	-	-	Samgye
4	99	1	X	1	X	-	-	-	-	-	-	Gwanŏn
6	133	1	X	-	-	-	-	-	-	-	-	Ganŏjin-
1	X	-	-	-	-	-	-	-	-	-	-	Deokchi-
2	X	-	-	-	-	-	-	-	-	-	-	Jisa-
												mveon

Source: Statistics Korea, Metropolitan City and Province

3. 산업별 사업체수 및 종사자수

단위 : 개, 명

연 별 읍 면 별	합 계					농업,임업 및 어업		광 업		제 조
	Total					Agriculture, f0restry & fishing		Mining & Quarrying		Manufa
	사업체수		종사자수 Workers			사업체수	종사자수	사업체수	종사자수	사업체수
	Estab	여성 대표자	계 Total	남성 Male	여성 Female	Estab.	Workers	Estab.	Workers	Estab.
2019	2,257	778	10,374	5,672	4,702	32	204	1	X	254
임실읍	774	285	4,869	2,707	2,162	4	81	-	-	53
청웅면	77	21	191	114	77	3	4	-	-	13
운암면	97	51	296	123	173	1	X	-	-	3
신평면	94	26	787	468	319	4	16	-	-	18
성수면	106	24	416	210	206	2	X	-	-	17
오수면	444	150	1,469	766	703	2	X	-	-	65
신덕면	49	9	174	105	69	-	-	-	-	10
삼계면	69	27	238	122	116	3	9	-	-	14
관촌면	299	113	1,067	556	511	3	6	1	X	28
강진면	122	38	427	264	163	3	12	-	-	12
덕치면	67	20	213	134	79	2	X	-	-	8
지사면	59	14	227	103	124	5	52	-	-	13

자료 : 「사업체조사」 통계청 경제총조사와

NUMBER OF ESTABLISHMENTS AND WORKS BY INDUSTRY

Unit : each, 1

업종 Industry	전기·가스·증기 및 공기조절 공급 업 Electricity Gas & Water supply		수도·하수 및 폐기물 처리, 원료재생업 Sewerage,waste management, material recovery		건 설 업 Construction		도매 및 소매업 Wholesale and retail trade		운수 및 창고업 Transport		숙박 및 음식점업 Accommodation & food service		
	종사자수 Workers	사업체수 Estab.	종사자수 Workers	사업체수 Estab.	종사자수 Workers	사업체수 Estab.	종사자수 Workers	사업체수 Estab.	종사자수 Workers	사업체수 Estab.	종사자수 Workers	사업체수 Estab.	종사자수 Workers
	1,700	10	61	12	93	126	683	543	1,054	177	336	401	898
	491	5	56	2	X	53	289	181	375	58	160	158	379
	25	-	-	-	-	5	15	19	27	5	5	11	20
	3	-	-	-	-	2	X	19	30	2	X	42	96
	372	-	-	-	-	3	9	18	42	12	12	7	13
	52	-	-	2	X	6	29	17	41	14	28	15	28
	398	4	4	2	X	15	70	135	268	43	67	72	191
	28	-	-	-	-	2	X	8	18	-	-	6	11
	36	-	-	-	-	5	41	12	14	7	7	3	7
	230	-	-	3	23	21	120	81	151	24	42	54	101
	18	-	-	2	X	3	25	37	58	5	6	22	37
	17	-	-	-	-	7	53	11	15	3	3	9	10
	30	1	X	1	X	4	16	5	15	4	4	2	X

Source: Statistics Korea, Metropolitan City and Province

person

Year & eup, myeon
2019 imsii- Cneohgung- Uham- sinpyeohg- seohgsu- Usu- sindeok- samgye Gwanchoh- Gangjin- Deokchi- Jisa- myeon

3. 산업별 사업체수 및 종사자수(속)

단위 : 개, 명

연 별 읍 면 별	정보통신업 Information & communications		금융 및 보험업 Financial Intermediaion and insurance		부동산업 Real Estrate and Rentina and Leasing		전문, 과학 및 기술서비스업 Professional, scientific & technical activities		사업시설관리, 사업지원 및 임대서비스업 Business facilities management & business support	
	사업체수	종사자수	사업체수	종사자수	사업체수	종사자수	사업체수	종사자수	사업체수	종사자수
	Estab.	Workers	Estab.	Workers	Estab.	Workers	Estab.	Workers	Estab.	Workers
2019	22	111	31	200	18	37	27	232	35	115
임실읍	4	53	10	94	12	30	19	202	13	69
청웅면	1	X	1	X	-	-	-	-	-	-
윤암면	4	5	2	X	-	-	-	-	1	X
신평면	1	X	1	X	-	-	1	X	1	X
성수면	2	X	1	X	-	-	1	X	3	12
오수면	1	X	5	33	3	3	2	X	2	X
신태면	2	X	1	X	-	-	1	X	-	-
삼계면	1	X	1	X	-	-	-	-	1	X
관촌면	2	X	5	22	2	X	3	8	5	7
강진면	2	X	3	9	1	X	-	-	1	X
덕치면	1	X	0	0	-	-	-	-	8	11
지사면	1	X	1	X	-	-	-	-	-	-

NUMBER OF ESTABLISHMENTS AND WORKS BY INDUSTRY(Cont'd)

Unit : each, person

공공행정, 국방 및 사회보장행정 Public administration & defence compulsory		교육서비스업 Education		보건업 및 사회복지서비스업 Human health & social work activities		예술·스포츠및여가관 련 서비스업 Arts, sports & recreation related services		협회 및 단체, 수리 및 기타개인서비스업 Membership organizations repair & other		Year & eup, myeon
사업체수 Estab.	종사자수 Workers	사업체수 Estab.	종사자수 Workers	사업체수 Estab.	종사자수 Workers	사업체수 Estab.	종사자수 Workers	사업체수 Estab.	종사자수 Workers	
49	1,052	80	953	121	1,869	54	322	264	453	
14	783	24	224	42	1,259	29	121	93	191	Imsil-eup Cneongun
3	17	3	40	1	X	2	X	10	10	unam
4	30	7	75	5	25	-	-	5	5	sinpyeong
3	21	5	195	5	79	-	-	15	16	seongsu
3	16	4	58	3	49	5	34	11	26	usu
4	46	12	99	25	195	4	14	48	55	Sindeok
4	23	2	X	3	4	1	X	9	9	Samgye
2	X	3	42	5	34	1	X	11	12	Gwancheon
3	40	10	86	21	159	5	23	28	32	Gangjin
3	27	5	65	5	13	4	45	14	71	Daejeon
3	14	2	X	4	46	-	-	9	9	myeongjisa
3	16	3	39	2	X	3	14	11	17	myeong

VI. 농림수산업

Agriculture · Forestry · Fishery

1. 농가 및 농가인구

단위 : 가구, 명

연 별	농 가 Number of farm household		
	계	전 업	겸 업
	Total	Full - time	part - time
2019	4,254	3,008	1,245

자료 : 「농림어업조사」, 「농림어업총조사(5,0년)」 통계청

FARM HOUSEHOLDS AND POPULATION

Unit : household, Person

농 가 인 구Number of farm population			Year
합 계Total	남 자Male	여 자Female	
Total	Male	Female	
9,311	4,509	4,802	2019

Source: Statics Korea

2. 연령별농가인구

단위 : 명

연 별	합 계		0세 ~ 14세		15세 ~ 19세		20세 ~ 29세		30세 ~ 39세	
	Total		0 ~ 14 years		15 ~ 19 years		20 ~ 29 years		30 ~ 39 years	
	계	남	계	남	계	남	계	남	계	남
	Total	Male	Total	Male	Total	Male	Total	Male	Total	Male
1995
2000
2005
2010	12,480	5,981	1,032	548	358	197	451	226	622	344
2015	9,974	4,876	588	299	241	129	328	179	361	203

자료 : 「농림어업조사」, 「농림어업총조사(5,0년)」 통계청

주 : 통계표에 수록된 숫자는 추정과정의 반올림으로 인해 세목과 그 총계가 일치하지 않을 수 있음

FARM POPULATION BY AGE - GROUP

Unit : Person

40세 ~ 49세 40 ~ 49 years		50세 ~ 59세 50 ~ 59 years		60세 ~ 64세 60 ~ 64 years		65세 ~ 69세 65 ~ 69 years		70세 이상 Over 70 years		Year
계	남	계	남	계	남	계	남	계	남	
Total	Male	Total	Male	Total	Male	Total	Male	Total	Male	
...	1995
...	2000
...	2005
1,318	657	2,039	961	1,469	683	1,543	690	3,648	1,675	2010
829	443	1,823	879	1,052	474	1,319	636	3,433	1,634	2015

Source: Statics Korea

3. 경 지 면 적

단위 : ha , %

연 별	군내면적 Land	경 지		논 Paddy field
		Farmland	구 성 비 Composition	
2013	59,721	7,842	13%	4,852
2014	59,721	7,842	13%	4,852
2015	59,721	7,701	13%	4,433
2016	59,721	7,701	13%	4,433
2017	59,721	7,594	13%	4,324
2018	59,721	7,511	13%	4,257
2019	59,721	7,496	13%	4,266

자료 : 「농업면적조사(경지면적통계)」 통계청

AREA OF CULTIVATED LAND

Unit : ha, %

	가구당 경지면적(ha) Farm area by per household			Year
밭	계	논	밭	
Field	Total	Paddy field	Field	
2,990	1.43	0.89	0.55	2013
2,990	1.44	0.89	0.55	2014
3,268	2.52	1.07	1.45	2015
3,268	1.69	0.97	0.72	2016
3,270	1.73	0.99	0.75	2017
3,254	1.75	0.99	0.76	2018
3,230	1.76	1.00	0.76	2019

4. 경지규모별 농가

단위 : 가구

연 별	합 계 Total	경지 없는 농가수 Farm househods without cultivated land	경지있는 농가수 Cultivated Land	0.1ha 미만 Less than 0.1ha	0.1ha 이상~ 0.5ha 미만 0.1 and over less than 0.5	0.5ha 이상~ 1.0ha 미만 0.5 and over less than 1.0	1.0ha 이상~ 1.5ha 미만 1.0 and over less than 1.5
2011							
2012							
2013							
2014							
2015	4,729	87		112	1,566	1,153	583

자료 : 「농림어업조사」, 「농림어업총조사(5,0년)」 통계청

Farm Households, by Size of Cultivated Land

Unit : household

연 별	1.5ha 이상~ 2.0ha 미만	2.0ha 이상 ~ 3.0 ha미만	3.0ha 이상 ~ 5.0ha미만	5.0ha 이상 ~ 10.0ha미만	10.0ha 이상 ~	Year
	1.5 and over less than 2.0	2.0 and over less than 3.0	3.0 and over less than 5.0	5.0 and over less than 10.0	10.0 and Lager	
2011						2011
2012						2012
2013						2013
2014						2014
2015	372	370	295	165	26	2015

Source: Statistics Korea

5. 농업진흥지역 지정

단위 : ha

연 별 읍면별	합 계		농업진흥구역
	Total		Agricultural development area
	필 지 수 Field number	면 적 Area	필 지 수 Field number
2014	40,917.0	6,028.5	33,989.0
2015	41,058.0	6,025.1	34,130.0
2016	36,050.0	5,690.8	27,680.0
2017	35,446.8	5,649.6	26,520.0
2018	35,392.0	5,647.6	26,224.0
2019	34,785.0	5,503.4	25,841.0
임실읍	3,745.0	605.5	2,853.0
청웅면	3,665.0	574.7	2,279.0
운암면	941.0	109.7	719.0
신평면	2,404.0	328.4	2,109.0
성수면	2,007.0	484.6	1,860.0
오수면	5,433.0	969.0	4,443.0
신덕면	2,404.0	434.0	1,559.0
삼계면	4,688.0	677.8	2,855.0
관촌면	2,580.0	308.3	2,049.0
강진면	1,613.0	206.9	908.0
덕치면	1,997.0	264.1	1,502.0
지사면	3,308.0	540.4	2,705.0

자료 : 농업축산과

LAND DESIGNATED FOR AGRICULTURAL PROMOTION

Unit : ha

농업진흥구역	농업보호구역		Year & eup, myeon
Agricultural development area	Agricultural conservation area		
면 적 Area	필 지 수 Field number	면 적 Area	
5,172.1	6,928.0	856.3	2014
5,168.8	6,928.0	856.3	2015
4,535.0	8,370.0	1,155.8	2016
4,438.6	8,926.8	1,211.0	2017
4,413.8	9,168.0	1,233.8	2018
4,389.6	8,944.0	1,113.8	2019
487.9	892	117.6	Imsil-eup
428.6	1,386	146.1	Cheongung-myeon
82.5	222	27.2	Unam-myeon
302.8	295	25.6	Sinpyeong-myeon
293.1	147	191.5	Seongsu-myeon
837.3	990	131.7	Osu-myeon
327.2	845	106.8	Sindeok-myeon
577.5	1,833	100.3	Samgye-myeon
241.6	531	66.7	Gwanchon-myeon
133.9	705	73.0	Gangjin-myeon
204.0	495	60.1	Deokchi-myeon
473.2	603	67.2	Jisa-myeon

6. 식량작물 생산량(정곡)

단위 : ha, M/T

연 별 읍면별	합 계 Total		미 곡 Rice		맥 류 Wheat & Barley	
	면 적	생 산 량	면 적	생 산 량	면 적	생 산 량
	Area	Production	Area	Production	Area	Production
2014	4,787.5	36,033.9	4,232.8	29,661.1	-	-
2015	4,256.0	30,638.0	4,256.0	30,638.0	-	-
2016	4,646.2	33,100.9	4,062.0	29,246.4	134.3	365.0
2017	4,429.5	31,289.4	3,936.0	28,339.2	85.0	147.3
2018	4,064.9	30,250.0	3,636	27,631.0	65.5	112.9
2019	4,196.6	22,076.0	3,773.9	19,511.0	62.2	108.4
임실읍	514.1	2,691.8	476.0	2,460.9	5.6	9.8
청웅면	348.8	1,844.6	302.2	1,562.4	6.8	11.9
운암면	94.2	502.7	77.1	398.6	2.5	4.3
신평면	280.1	1,518.8	199.5	1,031.4	11.8	20.6
성수면	342.5	1,814.7	296.4	1,532.2	6.8	11.9
오수면	805.2	4,218.5	746.2	3,857.9	8.7	15.3
신덕면	284.8	1,495.4	259.5	1,341.6	3.7	6.5
삼계면	569.4	2,977.3	531.2	2,746.4	5.7	9.8
관촌면	228.1	1,213.5	185.1	957.0	6.9	10.8
강진면	134.0	701.1	120.5	623.0	1.9	3.9
덕치면	176.5	928.6	165.6	856.2	1.2	2.5
지사면	418.9	2,169.1	414.6	2,143.5	0.6	1.1

자료 : 농촌활력과, 「농작물생산통계, 농업면적조사」 통계청

PRODUCTION OF FOOD GRAIN(POLISHED)

Unit : ha, M/T

잡곡 Miscellaneous		두 류 Pulses		서 류 Potatoes		Year & eup, myeon
면 적	생 산 량	면 적	생 산 량	면 적	생 산 량 (정곡)	
Area	Production	Area	Production	Area	Production	
25.8	226.0	236.4	388.1	292.5	5,758.7	2014
67.6	258.7	195.1	347.0	77.0	1,636.8	2015
41.0	100.3	227.3	337.4	181.6	3,051.8	2016
35.0	40.5	218.5	318.4	155.0	2,444.0	2017
33.8	38.7	189.6	269.8	140.0	2,197.6	2018
34.6	37.8	185.8	265.1	140.1	2,153.7	2019
3.1	3.4	16.7	23.9	12.7	193.8	imsil-
3.8	4.2	20.5	29.2	15.5	236.9	neongun-
1.5	1.5	7.5	10.7	5.6	87.6	unam-
6.6	7.2	35.5	50.4	26.7	409.2	inpyeong-
3.8	4.5	20.2	29.2	15.3	236.9	seongsu-
4.8	5.2	25.9	37.1	19.6	303.0	usu-
2.1	2.3	11.1	15.8	8.4	129.2	indeok-
3.1	3.4	16.7	23.9	12.7	193.8	sangye
3.5	3.8	18.6	26.5	14.0	215.4	wancheon-
1.0	1.1	6.1	8.5	4.5	64.6	gangjin-
1.0	0.8	5.1	7.3	3.6	61.8	deokchi-
0.3	0.4	1.9	2.6	1.5	21.5	jisa-
						myeon

6-1. 미 곡

단위 : ha, M/T

연 별 읍면별	합 계 Total		논 벼 Paddy Rice		
	면 적	생 산 량	면 적	생산량	kg/10a
	Area	Production	Area	Production	
2014	4,232.8	29,661.1	4,232.8	29,661.1	-
2015	4,256.0	30,638.0	4,256.0	30,638.0	-
2016	4,062.0	29,246.4	4,062.0	29,246.4	-
2017	3,936.0	28,339.2	3,936.0	28,339.2	-
2018	3,636	27,631.0	3,636.0	27,631.0	760.00
2019	3,773.9	19,511.0	3,773.9	19,511.0	713.0
임실읍	476.0	2,460.9	476.0	2,460.9	713.0
청웅면	302.2	1,562.4	302.2	1,562.4	713.0
운암면	77.1	398.6	77.1	398.6	713.0
신평면	199.5	1,031.4	199.5	1,031.4	713.0
성수면	296.4	1,532.2	296.4	1,532.2	713.0
오수면	746.2	3,857.9	746.2	3,857.9	713.0
신덕면	259.5	1,341.6	259.5	1,341.6	713.0
삼계면	531.2	2,746.4	531.2	2,746.4	713.0
관촌면	185.1	957.0	185.1	957.0	713.0
강진면	120.5	623.0	120.5	623.0	713.0
덕치면	165.6	856.2	165.6	856.2	713.0
지사면	414.6	2,143.5	414.6	2,143.5	713.0

자료 : 농촌활력과, 「농작물생산조사, 농업면적조사」 통계청

RICE

Unit : ha, M/T

밭 벼 Upland rice			Year & eup, myeon
면 적	생산량	kg/10a	
-	-	-	2014
-	-	-	2015
-	-	-	2016
-	-	-	2017
-	-	-	2018
-	-	-	2019
-	-	-	imsil-
-	-	-	neonggung-
-	-	-	unam-
-	-	-	sinpyeong-
-	-	-	seongsu-
-	-	-	usu-
-	-	-	sindeok-
-	-	-	samgye
-	-	-	gwancheon-
-	-	-	gangjin-
-	-	-	deokchi-
-	-	-	jisa-
-	-	-	myeon

6-2. 맥 류

단위 : ha, M/T

연 별 읍면별	합 계 Total		겉보리 Unhulled barley			쌀보리 Hulled Barley		
	면 적	생 산 량	면 적	생산량	kg/10a	면 적	생산량	kg/10a
	Area	Production	Area	Production		Area	Production	
2014	-	-	-	-	-	-	-	-
2015	65.9	400.0	-	-	-	14.4	65.4	455.0
2016	134.3	365.0	-	-	-	89.3	162.5	182.0
2017	85.0	147.3	-	-	-	85.0	147.3	170.0
2018	65.5	112.9	-	-	-	65.5	112.9	170.1
2019	62.2	108.4	-	-	-	62.2	108.4	174.2
임실읍	5.6	9.8	-	-	-	5.6	9.8	175.0
청웅면	6.8	11.9	-	-	-	6.8	11.9	175.0
운암면	2.5	4.3	-	-	-	2.5	4.3	172.0
신평면	11.8	20.6	-	-	-	11.8	20.6	174.6
성수면	6.8	11.9	-	-	-	6.8	11.9	175.0
오수면	8.7	15.3	-	-	-	8.7	15.3	175.9
신덕면	3.7	6.5	-	-	-	3.7	6.5	175.7
삼계면	5.7	9.8	-	-	-	5.7	9.8	175.0
관촌면	6.9	10.8	-	-	-	6.9	10.8	156.5
강진면	1.9	3.9	-	-	-	1.9	3.9	205.3
덕치면	1.2	2.5	-	-	-	1.2	2.5	208.3
지사면	0.6	1.1	-	-	-	0.6	1.1	183.3

자료 : 농업축산과, 「농작물생산조사, 농업면적조사」 통계청

주: 생산량 kg/10a 수치는 평균 수치임.

WHEAT AND BARLEY

Unit : ha, M/T

밀 Wheat			맥주보리 Beer barley			Year & eup, myeon
면 적	생산량	kg/10a	면 적	생산량	kg/10a	
-	-	-	-	-	-	2014
-	-	-	-	-	-	2015
-	-	-	-	-	-	2016
-	-	-	-	-	-	2017
-	-	-	-	-	-	2018
-	-	-	-	-	-	2019
-	-	-	-	-	-	Imseil-
-	-	-	-	-	-	Cheongung-
-	-	-	-	-	-	Unam-
-	-	-	-	-	-	sinpyeong-
-	-	-	-	-	-	seongsu-
-	-	-	-	-	-	Ulsu-
-	-	-	-	-	-	sindeok-
-	-	-	-	-	-	Samgye
-	-	-	-	-	-	Gwanchnon-
-	-	-	-	-	-	Gangjin-
-	-	-	-	-	-	Deokchi-
-	-	-	-	-	-	Ulsa-
-	-	-	-	-	-	myeon

6-3. 잡 곡

단위 : ha, M/T

연 별 읍면별	합 계 Total		옥수수 Corn		메
	면 적	생산량	면 적	생산량	
	Area	Production	Area	Production	kg/10a
2014	25.8	226.0	23.5	106.6	460.0
2015	47.3	220.8	24.1	110.9	460.0
2016	41.0	100.4	26.0	81.6	314.0
2017	35.0	40.5	23.5	28.6	116.0
2018	33.8	38.7	23.8	28.1	115.2
2019	34.6	37.8	23.6	27.8	117.8
임실읍	3.1	3.4	2.1	2.5	119.0
청웅면	3.8	4.2	2.6	3.1	119.2
운암면	1.5	1.5	1.0	1.1	122.2
신평면	6.6	7.2	4.5	5.3	117.8
성수면	3.8	4.5	2.6	3.4	130.8
오수면	4.8	5.2	3.3	3.8	115.2
신덕면	2.1	2.3	1.4	1.7	121.4
삼계면	3.1	3.4	2.1	2.5	119.0
관촌면	3.5	3.8	2.4	2.8	116.7
강진면	1.0	1.1	0.7	0.8	114.3
덕치면	1.0	0.8	0.7	0.5	71.4
지사면	0.3	0.4	0.2	0.3	150.0

자료 : 농업축산과, 「농작물생산조사, 농업면적조사」 통계청

MISCELLANEOUS GRAINS

Unit : ha, M/T

밀 Buck wheat			기 타 Others				Year & eup, myeon
면 적	생산량		면 적	생산량			
		kg/10a				kg/10a	
Area	Production		Area	Production			
1.3	1.3	103.0	1.0	2.0	195.0	2014	
2.3	2.3	103.0	15.1	29.4	195.0	2015	
2.0	1.9	97.0	13.0	16.8	129.0	2016	
1.5	1.5	77.0	10.0	10.6	120.0	2017	
-	-	-	10.0	10.6	95.0	2018	
-	-	-	11.0	10.0	90.9	2019	
-	-	-	1.0	0.9	90.0	imsi-	
-	-	-	1.2	1.1	91.7	neongung-	
-	-	-	0.5	0.4	100.0	unam-	
-	-	-	2.1	1.9	90.5	sinpyeong-	
-	-	-	1.2	1.1	91.7	seongsu-	
-	-	-	1.5	1.4	93.3	usu-	
-	-	-	0.7	0.6	85.7	sindeok-	
-	-	-	1.0	0.9	90.0	samgye	
-	-	-	1.1	1.0	90.9	wanchon-	
-	-	-	0.3	0.3	100.0	gangjin-	
-	-	-	0.3	0.3	100.0	deokchi-	
-	-	-	0.1	0.1	100.0	myeon	

6-4. 두 류

단위 : ha, M/T

연 별 읍면별	합 계 Total		콩 Soy beans			팥 Red beans		
	면 적	생 산 량	면 적	생산량	kg/10a	면 적	생산량	kg/10a
	Area	Production	Area	Production		Area	Production	
2014	236.4	388.1	155.3	279.7	180.0	17.1	25.4	130.0
2015	218.1	392.1	182.8	329.0	180.0	9.3	12.2	130.0
2016	227.3	337.4	220.0	327.8	149.0	7.3	9.6	131.0
2017	218.5	308.2	213.0	304.0	143.0	5.5	4.2	69.8
2018	189.6	269.8	184.0	265.9	143.0	5.6	3.9	69.8
2019	185.8	265.1	180.5	260.6	144.5	5.3	4.1	74.5
임실읍	16.7	23.9	16.2	23.5	145.1	0.5	0.4	80.0
청웅면	20.5	29.2	19.9	28.7	144.9	0.6	0.5	83.3
운암면	7.5	10.7	7.3	10.4	144.4	0.2	0.2	100.0
신평면	35.5	50.4	34.5	49.5	144.3	1.0	0.8	80.0
성수면	20.2	29.2	19.8	28.6	144.9	0.4	0.5	83.3
오수면	25.9	37.1	25.2	36.5	144.8	0.7	0.5	75.0
신덕면	11.1	15.8	10.8	15.6	144.4	0.3	0.2	66.7
삼계면	16.7	23.9	16.2	23.5	145.1	0.5	0.4	80.0
관촌면	18.6	26.5	18.0	26.1	145.0	0.6	0.4	66.7
강진면	6.1	8.5	5.8	8.4	144.8	0.3	0.1	33.3
덕치면	5.1	7.3	5.0	7.2	144.0	0.1	0.1	100.0
지사면	1.9	2.6	1.8	2.6	144.4	0.1	-	-

자료 : 농업축산과, 「농작물생산조사, 농업면적조사」 통계청

BEANS

Unit : ha, M/T

녹 두 Green beans			기 타 Others			Year & eup, myeon
면 적	생산량		면 적	생산량		
Area	Production	kg/10a	Area	Production	kg/10a	
			42.6	83.0	195.0	2014
0.1	0.1	103.0	26.0	50.8	195.0	2015
-	-	-	-	-	-	2016
-	-	-	-	-	-	2017
-	-	-	-	-	-	2018
-	-	-	-	-	-	2019
-	-	-	-	-	-	Imseong-
-	-	-	-	-	-	Ulsan-
-	-	-	-	-	-	Ulsan-
-	-	-	-	-	-	sinpyeong-
-	-	-	-	-	-	seongsu-
-	-	-	-	-	-	Ulsu-
-	-	-	-	-	-	sindeok-
-	-	-	-	-	-	Samgye
-	-	-	-	-	-	Gwangju-
-	-	-	-	-	-	Gangjin-
-	-	-	-	-	-	Deokchi-
-	-	-	-	-	-	Jisa-
-	-	-	-	-	-	myeon

6-5. 서 류

단위 : ha, M/T

연 별 읍면별	합 계 Total		고구마 Sweet potatoes		
	면 적	생산량	면 적	생 산 량	kg / 10a
	Area	Production	Area	Production	
2014	292.5	5,758.7	149.3	1,888.9	15,118.0
2015	244.0	5,960.9	125.6	2,762.9	2,200.0
2016	181.6	3,051.8	127.6	2,058.2	1,613.0
2017	155.0	2,444.0	109.0	1,734.0	1,563.4
2018	140.0	2,197.6	97.0	1,521.9	1,563.4
2019	140.1	2,153.7	95.1	1,491.5	1,568.3
임실읍	12.7	193.8	8.6	134.2	1,560.5
청웅면	15.5	236.9	10.5	164.1	1,562.9
운암면	5.6	87.6	3.8	59.7	1,571.1
신평면	26.7	409.2	18.1	283.4	1,565.7
성수면	15.3	236.9	10.5	164.1	1,562.9
오수면	19.6	303.0	13.3	210.3	1,581.2
신덕면	8.4	129.2	5.7	89.5	1,570.2
삼계면	12.7	193.8	8.6	134.2	1,560.5
관촌면	14.0	215.4	9.5	149.2	1,570.5
강진면	4.5	64.6	2.9	44.7	1,541.4
덕치면	3.6	61.8	2.6	43.2	1,661.5
지사면	1.5	21.5	1.0	14.9	1,490.0

자료 : 농업축산과, 「농작물생산조사, 농업면적조사」 통계청

POTATOES

Unit : ha, M/T

감 자 White potatoes			Year & eup,myeon
면 적 Area	생 산 량 Production	kg / 10a	
143.2	3,869.8	2,700.0	2014
118.4	3,198.0	2,700.0	2015
54.0	993.6	1,840.0	2016
46.0	710.0	1,555.8	2017
43.0	675.7	1,555.8	2018
45.0	662.2	1,471.6	2019
4.1	59.6	1,453.7	imsii-
5.0	72.8	1,456.0	uneongung-
1.8	27.9	1,550.0	unam-
8.6	125.8	1,462.8	sinpyeong-
4.8	72.8	1,516.7	seongsu-
6.3	92.7	1,471.4	usu-
2.7	39.7	1,470.4	sindeok-
4.1	59.6	1,453.7	samgye
4.5	66.2	1,471.1	gwanchon-
1.6	19.9	1,243.8	gangjin-
1.0	18.6	1,860.0	deokchi-
0.5	6.6	1,320.0	jisa-
			myeon

7. 채 소 류 생 산 량

단위 : ha, M/T

연 별 읍면별	과 채 류										
	계 Sum		수 박 Watermelon			참 외 Melon			딸 기 Strawberry		
	면 적	생산량	면 적	생산량	kg/10a	면 적	생산량	kg/10a	면 적	생산량	kg/10a
	Area	Production	Area	Production		Area	Production		Area	Production	
2014	35.6	2,961.4	3.2	152.0	4,751.0	0.0	0.0	0.0	8.9	343.8	7,726.0
2015	38.5	3,218.8	3.5	168.8	4,825.0	-	-	-	9.0	346.6	3,853.0
2016	37.5	2,496.4	3.5	168.9	4,825.0	-	-	-	8.5	327.5	3,853.0
2017	37.0	2,481.2	3.5	168.9	4,825.0	-	-	-	8.5	327.5	3,853.0
2018	37.8	2,897.3	3.5	168.9	4,825.0	-	-	-	9.0	346.8	3,853.0
2019	38.2	2,612.7	3.5	168.9	4,825.0	-	-	-	9.7	331.0	3,853.0
임실읍	1.0	58.3	-	-	-	-	-	-	-	-	-
청웅면	15.3	1,479.5	-	-	-	-	-	-	-	-	-
운암면	-	-	-	-	-	-	-	-	-	-	-
신평면	-	-	-	-	-	-	-	-	-	-	-
성수면	1.7	67.0	-	-	-	-	-	-	1.2	32	3,853
오수면	14.2	709.0	3.5	168.9	4,825.0	-	-	-	7.2	248.0	3,853
신덕면	-	-	-	-	-	-	-	-	-	-	-
삼계면	3.7	190.9	-	-	-	-	-	-	-	-	-
관촌면	1.3	67.0	-	-	-	-	-	-	0.3	10.0	3,853
강진면	-	-	-	-	-	-	-	-	-	-	-
덕치면	-	-	-	-	-	-	-	-	-	-	-
지사면	1.0	41.0	-	-	-	-	-	-	1.0	41.0	3,853

자료 : 농업축산과, 「농작물생산조사, 농업면적조사」 통계청

VEGETABLE PRODUCTION

Unit : ha, M/T

[illegible]

7-1. 채 소 류 생 산 량(속1)

단위 : ha, M/T

연 별 읍면별	엽 채 류 Leaf and Stem Vegetables										
			배 추 Chinese Cabbages			시 금 치 Spinach			상 추 Lettuce		
	면 적	생산량	면 적	생산량		면 적	생산량		면 적	생산량	
	Area	Production	Area	Production	kg/10a	Area	Production	kg/10a	Area	Production	kg/10a
2014	68.6	7,583.3	56.6	6,930.1	110,196.0	-	-	-	-	-	-
2015	75.1	5,286.2	53.1	4,008.5	7,549.0	-	-	-	-	-	-
2016	73.8	5,023.9	52.1	3,933.0	7,549.0	-	-	-	-	-	-
2017	74.6	5,177.2	53.5	4,121.3	7,705.6	-	-	-	-	-	-
2018	68.8	5,076.6	58.5	4,506.3	7,704.2	-	-	-	-	-	-
2019	68.8	3,831.2	60.0	3,341.4	5,569.1	-	-	-	-	-	-
임실읍	4.0	222.7	2.5	139.2	5,568.0	-	-	-	-	-	-
청웅면	2.0	111.4	2.0	111.4	5,570.0	-	-	-	-	-	-
운암면	8.7	484.4	6.3	350.8	5,568.0	-	-	-	-	-	-
신평면	5.7	317.4	5.7	317.4	5,568.4	-	-	-	-	-	-
성수면	3.9	217.2	2.0	111.4	5,570.0	-	-	-	-	-	-
오수면	15.5	863.2	15.5	863.2	5,569.0	-	-	-	-	-	-
신덕면	10.0	556.9	10.0	556.9	5,569.0	-	-	-	-	-	-
삼계면	2.0	111.4	2.0	111.4	5,569.0	-	-	-	-	-	-
관촌면	5.8	322.9	4.5	250.6	5,568.9	-	-	-	-	-	-
강진면	2.7	150.4	2.7	150.4	5,570.4	-	-	-	-	-	-
덕치면	4.0	222.8	4.0	222.8	5,570.0	-	-	-	-	-	-
지사면	4.5	250.5	2.8	155.9	5,567.9	-	-	-	-	-	-

자료 : 농업축산과, 「농작물생산조사, 농업면적조사」 통계청

VEGETABLE PRODUCTION(Cont'd1)

Unit : ha, M/T

			근 채 류 Root Vegetable								Year & eup, myeon
양배추 Cabbage			무 White						당 근 Carrot		
면 적	생산량		면 적	생산량	면 적	생산량		면 적	생산량		
Area	Production	kg/10a	Area	Production	Area	Production	kg/10a	Area	Production	kg/10a	
12.0	653.2	32,424.0	9.8	610.1	9.8	24,904.0	-	-	-	-	2014
11.2	605.2	5,404.0	10.8	672.4	10.8	672.4	6,226.0	-	-	-	2015
11.2	605.2	5,404.0	10.5	485.7	10.5	653.7	6,226.0	-	-	-	2016
10.3	570.3	5,500.0	10.5	485.7	10.5	656.4	6,248.2	-	-	-	2017
10.3	570.3	5,500.0	10.5	656.4	10.5	656.4	6,248.2	-	-	-	2018
8.8	489.8	5,565.7	10.0	649.4	10.0	649.9	6,499.0	-	-	-	2019
1.5	83.5	5,567.0	-	-	-	-	-	-	-	-	Imsil-
-	-	-	-	-	-	-	-	-	-	-	Cheonggung-
2.4	133.6	5,567.0	1.2	78.7	1.2	78.7	6,558.3	-	-	-	Gwangmyeong-
-	-	-	2.7	177.0	2.7	177.0	6,555.6	-	-	-	Sinpyeong-
1.9	105.8	5,568.4	-	-	-	-	-	-	-	-	Seongsu-
-	-	-	2.6	170.4	2.6	170.4	6,553.8	-	-	-	Ulsu-
-	-	-	-	-	-	-	-	-	-	-	Sindeok-
-	-	-	-	-	-	-	-	-	-	-	Sangye-
1.3	72.3	5,561.5	1.3	85.2	1.3	85.2	6,553.8	-	-	-	Gwancheon-
-	-	-	2.2	138.6	2.2	138.6	6,300.0	-	-	-	Gangjin-
-	-	-	-	-	-	-	-	-	-	-	Daejeon-
1.7	94.6	5,564.7	-	-	-	-	-	-	-	-	Mija-
											Myeon

7-2. 채 소 류 생 산 량(속2)

단위 : ha, M/T

연 별 읍면별	조 미 채 소 류							
			고 추 Red Pepper			양 파 Onion		
	면 적	생산량	면 적	생산량	kg/10a	면 적	생산량	kg/10a
	Area	Production	Area	Production		Area	Production	
2014	836.6	5,960.5	762.6	1,830.2	288.0	61.3	3,982.7	38,982.0
2015	714.9	5,982.1	627.8	1,663.7	265.0	62.0	4,028.1	6,497.0
2016	664.9	9,793.6	516.8	1,401.3	265.0	122.0	8,083.6	6,497.0
2017	664.9	9,793.6	516.8	1,401.3	271.6	122.0	8,083.6	6,612.5
2018	658.1	9,330.3	517.0	1,401.8	271.6	115.0	7,619.8	6,612.5
2019	673.6	10,307.5	530.2	2,379.0	448.7	114.4	7,619.8	6,612.5
임실읍	78.3	362.6	76.8	344.6	448.7	-	-	-
청웅면	35.2	386.4	30.6	137.3	448.7	3.6	237.6	6,600.0
운암면	47.4	297.0	37.4	167.8	448.7	5.0	104.0	6,500.0
신평면	42.2	197.4	41.2	184.9	448.8	-	-	-
성수면	64.6	1,265.3	48.1	215.8	448.6	15.5	1,038.5	6,700.0
오수면	97.2	1,994.8	70.3	315.4	448.6	20.0	1,596.0	6,650.0
신태면	45.9	213.2	44.9	201.5	448.8	-	-	-
삼계면	54.6	1,550.9	30.4	136.4	448.7	20.1	1,366.8	6,800.0
관촌면	52.0	240.3	51.0	228.8	448.6	-	-	-
강진면	54.1	846.9	41.2	184.9	448.8	9.4	620.4	6,600.0
덕치면	40.3	731.0	30.4	136.4	448.7	8.9	583.0	6,550.0
지사면	61.8	2,221.8	27.9	125.2	448.7	31.9	2,073.5	6,500.0

자료 : 농업축산과, 「농작물생산조사, 농업면적조사」 통계청

VEGETABLE PRODUCTION(Cont'd2)

Unit : ha, M/T

Seasonings Vegetable									Year eup, myeon
마늘 Garlic			파 Welsh onion			생강 Ginger			
면적	생산량		면적	생산량		면적	생산량		
Area	Production	kg/10a	Area	Production	kg/10a	Area	Production	kg/10a	
11.2	131.6	4,700.0	-	-	-	1.5	16.0	1,067.0	2014
11.1	130.4	1,175.0	-	-	-	14.0	159.9	1,142.0	2015
11.6	139.2	1,175.0	-	-	-	14.5	169.6	1,142.0	2016
11.6	139.2	1,200.0	0.0	0.0	0.0	14.5	169.6	13,970.0	2017
11.6	139.2	1,200.0	0.0	0.0	0.0	14.5	169.6	1,164.2	2018
14.5	139.2	1,200.0	0.0	0.0	0.0	14.5	169.6	1,164.2	2019
-	-	-	-	-	-	1.5	18.0	1,200.0	Imseong-
-	-	-	-	-	-	1.0	11.5	1,150.0	Ulsan-
4.0	14.2	1,180.0	-	-	-	1.0	11.0	1,100.0	Ulsan-
-	-	-	-	-	-	1.0	12.5	1,250.0	Sinpyeong-
-	-	-	-	-	-	1.0	11.0	1,100.0	Seongsu-
4.9	58.8	1,200.0	-	-	-	2.0	24.6	1,230.0	Ulsan-
-	-	-	-	-	-	1.0	11.7	1,170.0	Sindeok-
3.1	36.3	1,170.0	-	-	-	1.0	11.4	1,140.0	Samgye-
-	-	-	-	-	-	1.0	11.5	1,150.0	Gwancheon-
2.5	30.0	1,250.0	-	-	-	1.0	11.6	1,160.0	Gangjin-
-	-	-	-	-	-	1.0	11.7	1,165.0	Deokchi-
-	-	-	-	-	-	2.0	23.1	1,155.0	Ulsan-

8. 특용작물생산량

단위 : ha, M/T

연 별 읍면별	참깨 Sesame			들깨 Wild sesame		
	면적 Area	생산량		면적 Area	생산량	
		Production	kg/10a		Production	kg/10a
2014	64.4	158.7	2,460.0	72.8	85.2	1,287.0
2015	64.1	46.2	72.0	72.2	103.9	144.0
2016	67.0	51.6	72.0	70.6	100.5	144.0
2017	67.0	51.6	78.7	70.6	100.5	142.7
2018	66.5	51.2	78.7	70.6	100.5	142.7
2019	74.4	47.1	73.4	87.1	106.1	121.8
임실읍	2.2	1.3	5.9	5.4	6.6	122.2
청웅면	2.3	5.3	23.0	9.0	11.0	122.2
운암면	7.5	3.8	5.1	4.3	5.2	120.9
신평면	-	-	-	4.4	5.4	122.7
성수면	2.5	1.3	5.2	3.7	4.5	121.6
오수면	-	-	-	-	-	-
신덕면	2.0	0.7	3.5	2.8	3.4	121.4
삼계면	26.0	14.9	5.7	15.5	18.9	121.9
관촌면	5.2	3.4	6.5	17.4	21.2	121.8
강진면	2.4	1.4	5.8	5.5	6.7	121.8
덕치면	10.5	8.1	7.7	7.5	9.1	121.3
지사면	13.8	6.9	5.0	11.6	14.1	121.6

자료 : 농업축산과, 「농작물생산조사, 농업면적조사」 통계청

PRODUCTION OF OIL SEEDS AND CASH CROPS

Unit : ha, M/T

면 적 Area	땅 콩 Peanut			Year eup, myeon
	생산량		kg/10a	
	Production			
1.0	3.0	297.0	2014	
1.0	3.7	369.0	2015	
1.0	3.7	369.0	2016	
0.9	3.2	350.0	2017	
0.9	3.2	350.0	2018	
0.9	3.2	350.0	2019	
-	-	-	imsi-	
-	-	-	neongung-	
-	-	-	unam-	
-	-	-	myeon-	
-	-	-	sinpyeong-	
-	-	-	seongsu-	
-	-	-	osu-	
-	-	-	sindeok-	
-	-	-	samgye	
-	-	-	myeon-	
-	-	-	gwanchon-	
-	-	-	gangjin-	
0.9	3.2	350.0	Deokchi-	
-	-	-	jisa-	
-	-	-	myeon	

9. 과 실 류 생 산 량

단위 : ha, M/T

연 별 읍면별	합 계		사 과			배			복 송 아		
	Total		Apple			Pear			Peach		
	면 적	생산량	면 적	생산량		면 적	생산량		면 적	생산량	
	Area	Production	Area	Production	kg/10a	Area	Production	kg/10a	Area	Production	kg/10a
2014	577.2	7,276.6	14.2	204.9	7,240.0	51.7	1,418.3	30,206.0	255.1	3,596.5	16,920.0
2015	597.8	7,544.4	20.0	289.6	1,448.0	52.0	1,427.9	2,746.0	264.0	3,772.4	1,410.0
2016	611.8	7,773.3	27.0	391.0	1,448.0	52.0	1,427.9	2,746.0	275.0	3,877.5	1,410.0
2017	615.1	8,231.6	27.0	401.1	1,495.0	52.0	1,411.0	2,754.5	280.0	4,341.1	1,520.0
2018	608.6	8,123.4	26.0	386.4	1,495.0	51.5	1,397.5	2,754.5	275.0	4,261.1	1,520.0
2019	608.6	8,123.4	27.0	589.0	1,505.0	52.0	1,214.0	2,334.0	275.0	4,139.0	1,505.0
임실읍	12.9	151.2	-	-	-	1.3	30.4	2,334.00	4.3	64.8	1,505.0
청웅면	36.0	321.4	3.0	63.90	1,505.00	0.1	2.5	2,334.00	5.0	75.3	1,505.0
운암면	18.2	176.0	-	-	-	0.7	16.3	2,334.00	2.1	31.6	1,505.0
신평면	18.7	303.7	2.1	43.02	1,505.00	2.0	46.7	2,334.00	13.3	200.2	1,505.0
성수면	29.9	372.9	2.9	62.39	1,505.00	-	-	-	14.3	215.2	1,505.0
오수면	199.6	2,745.3	-	-	-	4.0	93.5	2,334.00	115.7	1741.3	1,505.0
신태면	29.1	276.8	1.5	31.05	1,505.00	0.8	18.7	2,334.00	4.0	60.2	1,505.0
삼계면	57.5	754.2	-	-	-	8.4	196.1	2,334.00	24.7	371.7	1,505.0
관촌면	93.3	1,729.4	13.0	289.88	1,505.00	30.0	700.2	2,334.00	48.0	722.5	1,505.0
강진면	51.1	490.3	4.5	98.80	1,505.00	3.0	70.0	2,334.00	5.3	79.8	1,505.0
덕치면	8.3	83.4	-	-	-	0.3	7.0	2,334.00	2.2	33.1	1,505.0
지사면	54.0	718.8	-	-	-	1.4	32.7	2,334.00	36.1	543.4	1,505.0

자료 : 농업축산과, 「농작물생산통계」 통계청

Unit : ha, M/T

포도			감			자두			기타			Year & eup, myeon
Grape			Persimmon						Others			
면적 Area	생산량 Production	kg/10a	면적 Area	생산량 Production	kg/10a	면적 Area	생산량 Production	kg/10a	면적 Area	생산량 Production	kg/10a	
3.3	49.4	9,060.0	47.6	596.7	10,032.0	7.9	47.4	4,784.0	197.6	1,363.4	7,590.0	2014
2.9	43.8	1,510.0	50.4	632.0	1,254.0	9.8	57.6	588.0	198.7	1,371.0	690.0	2015
2.6	39.3	1,510.0	50.7	635.8	1,254.0	9.0	52.9	588.0	195.5	1,349.0	690.0	2016
2.3	34.4	1,510.0	50.4	645.6	1,311.3	6.8	40.3	595.6	196.6	1,358.1	692.5	2017
2.3	34.4	1,510.0	50.4	645.6	1,311.3	6.8	40.3	595.6	196.6	1,358.1	692.5	2018
2.4	40.0	1,657.0	44.0	440.0	1,000.0	6.8	82.0	12,000.0	163.4	1,329.0	770.0	2019
0.3	5.0	1,657.0	-	-	-	0.5	6.0	1200.0	3.8	32.5	770.0	Imsil-
0.1	1.7	1,657.0	0.2	2.0	1,000.0	1.3	15.7	1200.0	21.4	166.7	770.0	Cheonggung-
-	-	-	2.9	29.0	1,000.0	0.7	8.6	1200.0	7.8	65.2	770.0	Unam-
-	-	-	-	-	-	-	-	-	1.1	9.3	770.0	Sinpyeong-
-	-	-	3.1	31.0	1,000.0	1.0	12.0	1200.0	5.8	47.5	770.0	Seongsu-
-	-	-	32.5	325.0	1,000.0	2.2	26.5	1200.0	34.9	275.8	770.0	Usu-
-	-	-	2.3	23.0	1,000.0	0.5	6.0	1200.0	15.8	128.6	770.0	Sindeok-
0.9	15.0	1,657.0	0.5	5.0	1,000.0	-	-	-	18.5	146.5	770.0	Samgye-
0.8	13.4	1,657.0	-	-	-	0.3	3.6	1200.0	2.4	20.2	770.0	Gwancheon-
-	-	-	1.2	12.0	1,000.0	0.3	3.6	1200.0	34.6	289.4	770.0	Gangjin-
0.3	5.0	1,657.0	-	-	-	-	-	-	4.7	40.3	770.0	Daecheon-
-	-	-	1.3	13.0	1,000.0	-	-	-	12.6	107.0	770.0	Jisa-myeon

10. 농 업 협 동 조 합

NATIONAL AGRICULTURE

단위 : 백만원

연 별 조합별	조합수 No. of unions	조합원수 Members	직원수 Staffs			주요경제사업실적			
				남 Male	여 Female	판매 Sale	구매 Purchase	마트매출액 Sales	가공 Processing
2019	15	7,751	201	121	80	48,260	22,998	11,766	-
임실읍	4	920	89	65	24	4,627	5,495	4,541	-
청웅면	1	466	7	3	4	5,215	1,635	451	-
운암면	2	513	7	3	4	1,391	685	-	-
신평면	1	472	5	3	2	2,576	663	-	-
성수면	1	528	7	4	3	2,239	1,074	227	-
오수면	1	1,194	37	18	19	12,968	3,379	2,802	-
신태면	1	579	5	3	2	2,803	879	-	-
삼계면	1	861	8	4	4	4,894	1,221	163	-
관촌면	1	947	21	11	10	5,191	5,327	2,944	-
강진면	1	421	6	3	3	1,687	1,190	465	-
덕치면	-	313	3	1	2	298	6	-	-
지사면	1	537	6	3	3	4,371	1,444	173	-

자료 : 농협중앙회 임실군지부

JLTURAL COOPERATIVE FEDERATION

10-1. 농 업 협 동 조 합(속)

Unit : million won 단위 : 개, 천명, 백만원

Major Economic business				연 중 대 출 실 적	
창고	운송	보험	이용기타	연 별	연 중 대 출 실 적
Warehouse	Transpotation	Insurance	Others	Year Union	계 금융자금
341	-	4,436	1,237	2019	377,943 329,123
31	-	1,427	83		99,636 93,775
43	-	1,410	18		12,394 8,451
4	-	-	15		27,504 24,188
27	-	-	23		14,241 11,815
26	-	444	13		15,793 11,335
37	-	-	920		72,728 64,837
19	-	-	26		17,205 14,930
43	-	-	43		25,515 19,735
28	-	-	53		48,711 43,902
51	-	899	15		21,031 16,838
-	-	256	-		9,224 8,015
32	-	-	28		13,961 11,302

Source : National Agricultural Cooperative Federation 자료 : 농협중앙회 임실군지부

NATIONAL AGRICULTURAL COOPERATIVE FEDERATION (Cont'd)

Unit : number, 1000persons, million won

연말현재예금잔고				Year Union
정책자금	계	저축성예금	요구불예금	
48,820	381,947	349,368	32,579	2019
5,861	52,501	51,464	1,037	imsil-
3,943	28,354	25,016	3,338	neongung-
3,316	23,481	20,760	2,721	unam-
2,426	22,925	21,159	1,766	sinpyeong-
4,458	22,837	20,857	1,980	seongsu-
7,891	74,586	68,329	6,257	usu-
2,275	15,960	14,649	1,311	sindeok-
5,780	31,147	29,346	1,801	samgye
4,809	54,064	49,361	4,703	gwancheon-
4,193	35,730	29,454	6,276	gangjin-
1,209	-	-	-	deokchi-
2,659	20,362	18,973	1,389	usa-
				myeon

Source : National Agricultural Cooperative Federation

11. 농업기계 보유현황

단위 : 대

연별 읍면별	총계 Total	동 력 경운기 Power tiller	농용트랙터 Tractor				스피드 스프레 이어 (SS기) speeds	동력이앙기 Rice transplanter		
			계 Total	소형 Small	중형 Medium	대형 Big		계 Total	보행형 Walking	승용형 Riding
2014	11,067	3,210	1,183	229	628	326	438	1,171	626	545
2015	11,074	3,135	1,216	255	619	342	489	1,140	692	448
2016	10,632	2,993	1,217	209	662	346	429	1,053	579	467
2017	10,919	3,245	1,225	217	658	350	426	1,071	588	483
2018	11,106	3,289	1,287	226	681	380	432	1,030	536	494
2019	10,987	3,078	1,291	219	700	372	422	1,039	467	572
임실읍	1,297	345	187	39	100	48	10	137	61	76
청웅면	706	221	68	10	34	24	1	71	6	65
운암면	572	144	75	3	48	24	1	33	4	29
신평면	669	178	60	5	35	20	5	58	26	32
성수면	886	258	101	17	54	30	-	63	25	38
오수면	1,508	268	200	64	85	51	324	143	58	85
신덕면	989	290	94	16	64	14	1	88	56	32
삼계면	1,031	298	152	27	74	51	12	122	61	61
관촌면	1,383	388	131	14	92	25	52	119	77	42
강진면	500	160	70	8	38	24	3	26	11	15
덕치면	611	309	45	5	20	20	2	45	23	22
지사면	835	219	108	11	56	41	11	134	59	75

자료 : 농업축산과, 「농기계보유현황」 농림축산식품부

AGRICULTURAL MACHINERY HOLDINGS

Unit : Each

관리기 Controller			콤바인 Combine				곡 물 건조기 Grain Dryer	농산물 건조기 Agri. Products Dryer	Year & eup, myeon
계 Total	보행형 Walking	승용형 Riding	Total	3조이하 -3Rows	4조 4Rows	5조이상 +5Rows			
1,582	1,420	162	517	42	219	256	322	2,644	2014
1,568	1,517	51	544	38	213	293	313	2,669	2015
1,645	1,612	33	498	27	222	249	372	2,425	2016
1,695	1,661	34	511	30	223	258	363	2,383	2017
1,724	1,692	32	510	39	214	257	365	2,469	2018
1,855	1,823	32	497	37	211	249	379	2,426	2019
187	183	4	52	4	34	14	51	328	imsil-
140	136	4	18	9	4	5	21	166	aneong-
131	130	1	15	1	7	7	16	157	unam-
161	161	-	16	-	8	8	11	180	sinpyeong-
191	191	-	27	5	15	7	76	170	seongsu-
157	146	11	190	3	26	161	50	176	usu-
160	157	3	24	2	14	8	20	312	sindeok-
147	147	-	49	3	39	7	46	205	sangye-
317	312	5	30	2	28	-	17	329	gwanchon-
51	50	1	10	1	6	3	10	170	gangjin-
56	56	-	19	3	15	1	13	122	deokchi-
157	154	3	47	4	15	28	48	111	jisa-

12. 가축사육

단위 : 농장, 가구, 마리

연 별 읍면별	한 육 우 ¹⁾		젖 소 ¹⁾		돼 지 ¹⁾		닭 ¹⁾	
	Native and beef cattle		Dairy cattle		Pigs		Chicken	
	사육농장	마 리 수 Heads	사육농장	마 리 수 Heads	사육농장	마 리 수 Heads	사육가구 House holds	마 리 수 Heads
2014	768	17,624	56	3,687	49	77,591	48	2,579,000
2015	699	17,149	51	3,772	51	82,938	55	2,821,900
2016	664	16,694	49	3,407	49	79,690	167	2,471,302
2017	666	16,897	49	3,595	47	79,171	120	2,821,639
2018	684	17,281	48	3,220	48	84,355	182	2,803,257
2019	710	17,825	48	3,416	47	84,444	171	2,638,991
임실읍	103	1,936	12	931	8	13,520	5	178,120
청웅면	42	685	1	170	2	1,567	66	215,891
운암면	40	812	1	85	3	7,852	3	135,000
신평면	43	721	-	-	3	17,080	-	-
성수면	20	690	13	785	3	4,120	1	67,000
오수면	101	3,187	2	125	7	7,530	7	605,000
신덕면	56	1,089	-	-	5	10,900	60	409,460
삼계면	98	3,582	-	-	4	7,800	5	23,280
관촌면	105	3,029	9	506	3	4,400	3	163,000
강진면	58	939	2	183	2	1,520	2	100,000
덕치면	23	345	2	167	3	3,380	5	272,100
지사면	21	810	6	464	4	4,775	14	470,140

자료 : 농업축산과, 「가축동향조사」 통계청

주 : 1) 12월 1일 기준 Based on Dec. 1.

2) 2006년부터 3천수이상 사육농가대상 전수조사 자료임

NUMBER OF LIVESTOCK, POULTRY AND FEEDERS

Unit : breeding, Household Head

말 Horses		염소(유산양포함) Goats		면 양 Sheep		Year & eup, myeon
사육가구 House holds	마 리 수 Heads	사육가구 House holds	마 리 수 Heads	사육가구 House holds	마 리 수 Heads	
1	1	108	4,239	-	-	2014
1	1	151	4,658	-	-	2015
-	-	159	4,512	-	-	2016
1	1	183	5,467	-	-	2017
4	5	135	5,954	-	-	2018
3	3	137	8,205	-	-	2019
1	1	17	576			imsil-
		15	369			neongung-
		5	1,104			tham-
		13	1,769			sinpyeong-
		15	703			seongsu-
1	1	16	1,337			usu-
		1	150			sindeok-
		13	533			samgye
		12	764			gwanchon-
		13	574			gangjin-
		8	131			deokchi-
1	1	9	195			jisa-
						myeon

Note : 1) As standard of Dec. 1, and the rest animals are as standard of the end of June

12-1. 가 축 사 육 (속)

단위 : 호, 마리

연 별 읍면별	사 승		토 끼		개		오 리	
	Deer		Rabbits		Dogs		Ducks	
	사육가구 House holds	마 리 수 Heads	사육가구 House holds	마 리 수 Heads	사육가구 House holds	마 리 수 Heads	사육가구 House holds	마 리 수 Heads
2014	3	22	60	469	1,281	3,806	26	61,181
2015	3	54	62	667	1,466	4,250	15	78,835
2016	5	65	55	472	1,586	4,081	17	26,385
2017	3	70	58	505	1,436	4,219	15	40,747
2018	2	59	59	449	1,388	3,671	17	51,547
2019	2	95	47	223	1,436	3,504	12	18,039
임실읍			10	80	187	410	0	0
청웅면			4	30	142	248	3	18,002
운암면			-	-	78	245	0	0
신평면			5	15	105	230	-	-
성수면			0	0	160	375	0	0
오수면			10	46	226	305	5	13
신덕면	2	95	6	9	116	504	-	-
삼계면			5	5	63	258	-	-
관촌면			0	0	63	383	-	-
강진면			3	22	111	175	-	-
덕치면			1	7	99	187	3	22
지사면			3	9	86	184	1	2

자료 : 농업축산과

NUMBER OF LIVESTOCK, POULTRY AND FEEDERS(Cont'd)

Unit : Head

칠 면 조		거 위		꿀 벌		Year & eup, myeon
Turkeys		Goose		Bees		
사육가구	마 리 수	사육가구	마 리 수	사육가구	통수	
House holds	Heads	House holds	Heads	House holds	Group num	
6	19	9	27	74	7,074	2014
6	14	8	19	89	7,088	2015
8	16	5	9	92	11,322	2016
13	36	5	10	98	12,957	2017
5	36	5	9	131	15,249	2018
5	37	6	13	132	16,189	2019
2	26	1	2	17	1,061	imsil-
-	-	1	1	17	2,668	neongung-
-	-	-	-	20	1,460	nam-
-	-	-	-	6	480	sinpyeong-
-	-	-	-	13	1,605	seongsu-
1	4	3	8	4	1,405	usu-
-	-	-	-	9	1,155	sindeok-
-	-	-	-	14	1,429	samgye
-	-	-	-	4	827	gwancheon-
-	-	-	-	9	605	gangjin-
2	7	1	2	15	3,282	deokchi-
-	-	-	-	4	212	jisa-
						myeon

13. 가 축 전 염 병 발 생

단위 : 농가수

연 별 읍면별	구제역 Foot and Mouth Disease	돼지열병 Classical Swine Fever	돼지오제스키병 Aujeszky's Disease	돼지생식기 호흡기증후군 PRRS	브루셀라병 Brucellosis	결핵병 Tuberculo sis
2014	-	-	-	-	-	-
2015	-	-	-	-	-	-
2016	-	-	-	-	1	-
2017	-	-	-	-	-	-
2018	-	-	-	-	-	4
2019	-	-	-	-	1	10
임실읍	-	-	-	-	-	1
청웅면	-	-	-	-	1	-
운암면	-	-	-	-	-	-
신평면	-	-	-	-	-	-
성수면	-	-	-	-	-	-
오수면	-	-	-	-	-	4
신덕면	-	-	-	-	-	-
삼계면	-	-	-	-	-	-
관촌면	-	-	-	-	-	3
강진면	-	-	-	-	-	2
덕치면	-	-	-	-	-	-
지사면	-	-	-	-	-	-

자료 : 농업축산과, 농림축산식품부 농림축산검역본부 검역본부 역학조사과

주: 2019년 통계연보부터 항목 및 단위 변경

INFECTIOUS LIVESTOCK DISEASES BY CASE

						Unit : Head
고병원성 조류인플루엔자	추백리	가금티프스	뉴캐슬병	사슴만성 소모성질병	낭충봉아 부패병	Year & eup, myeon
HPAI	Pullorm Disease	Fowls Typhus	Newcastle disease	Chronic Wasting Disease	Sacbrood Disease	
-	-	-	-	-	-	2014
-	-	-	-	-	-	2015
-	-	-	-	-	-	2016
-	-	-	-	-	-	2017
-	-	1	-	-	13	2018
-	-	1	-	-	23	2019
-	-	-	-	-	-	imsil-
-	-	-	-	-	1	neongung-
-	-	-	-	-	4	unam-
-	-	-	-	-	3	sinpyeong-
-	-	-	-	-	7	seongsu-
-	-	-	-	-	2	usu-
-	-	1	-	-	4	sindeok-
-	-	-	-	-	-	samgye
-	-	-	-	-	2	wanchon-
-	-	-	-	-	-	gangjin-
-	-	-	-	-	-	jeokchi-
-	-	-	-	-	-	jisa-
-	-	-	-	-	-	myeon

14. 수 의 사 현 황

단위 : 명

연 별 읍면별	성 별 Gender			직 업 별	
	계 Total	남 male	여 female	계 Total	행 정 Admini- stration
2014	13	13	1	13	3
2015	13	13	-	13	3
2016	11	10	1	11	4
2017	12	12	-	12	4
2018	13	11	2	13	5
2019	11	10	1	11	5
임실읍	9	8	1	9	5
청웅면	-	-	-	-	-
운암면	-	-	-	-	-
신평면	-	-	-	-	-
성수면	-	-	-	-	-
오수면	2	2	-	2	-
신덕면	-	-	-	-	-
삼계면	-	-	-	-	-
관촌면	-	-	-	-	-
강진면	-	-	-	-	-
덕치면	-	-	-	-	-
지사면	-	-	-	-	-

자료 : 농업축산과

NUMBER OF VETERINARIANS

Unit : Person

By Occupation						Year & eup, myeon
연 구	공 수 의	개업수의	학 교	단 체	기 타	
Reserch	Public Veterinarian	Practicting Veterinarian	School	Group	Others	
-	3	4	-	-	-	2014
-	3	4	-	3	-	2015
-	4	1	-	2	-	2016
-	4	2	-	2	-	2017
-	4	2	-	2	-	2018
-	4	1	-	1	-	2019
-	2	1	-	1	-	imsii-
-	-	-	-	-	-	neongung-
-	-	-	-	-	-	Unam-
-	-	-	-	-	-	sinpyeong-
-	-	-	-	-	-	seongsu-
-	2	-	-	-	-	Ustu-
-	-	-	-	-	-	sindeok-
-	-	-	-	-	-	samgye
-	-	-	-	-	-	gwanchon-
-	-	-	-	-	-	Gangjin-
-	-	-	-	-	-	Deokchi-
-	-	-	-	-	-	myeon
-	-	-	-	-	-	myeon

Source : Livestock Management Division

15. 도 축 검 사

단위 : 마리, Ton

연 별	소Cattle			돼지Pigs		
	두 수	생 체 량	지 육 량	두 수	생 체 량	지 육 량
	Head	Alive Weight	Carcass Weight	Head	Alive Weight	Carcass Weight
2014	-	-	-	-	-	-
2015	-	-	-	-	-	-
2016	-	-	-	-	-	-
2017	-	-	-	-	-	-
2018	-	-	-	-	-	-
2019	-	-	-	-	-	-

자료 : 농업축산과

INSPECTION OF SLAUGHTED LIVESTOCK

Unit : Head, kg

닭Chickens			기 타Others			Year
두 수	생 체 량	지 육 량	두 수	생 체 량	지 육 량	
Head	Alive Weight	Carcass Weight	Head	Alive Weight	Carcass Weight	
-	-	-	-	-	-	2014
-	-	-	-	-	-	2015
-	-	-	-	-	-	2016
-	-	-	-	-	-	2017
-	-	-	-	-	-	2018
-	-	-	-	-	-	2019

16. 축산물 위생관계업소

단위 : 개소

연 별 읍 면 별	합 계	도축업	집유업	축산물 가공업				식육포장 처리업	축산물 보관업
				Livestock products processing business					
				소 계	식 육 가공업	유가공업	알가공업		
	Total	Livestock slaughter business	Milk collection business	Sub total	Meat processing business	Milk processing business	Egg processing business	Meat wrapping business	Livestock products storing business
2014	91	-	2	19	-	17	-	2	-
2015	99	-	-	17	-	17	-	2	-
2016	115	-	2	17	-	17	-	3	-
2017	125	-	2	19	-	19	-	4	-
2018	126	-	2	22	1	21	-	5	-
2019	126	-	2	22	1	21	-	6	-
임실읍	65	-	1	21	-	21		3	-
청웅면	4	-	-	-	-	-	-	-	-
운암면	4	-	-	-	-	-	-	-	-
신평면	6	-	1	-	-	-	-	-	-
성수면	2	-	-	-	-	-	-	-	-
오수면	22	-	-	-	-	-	-	2	-
신덕면	2	-	-	-	-	-	-	1	-
삼계면	1	-	-	-	-	-	-	-	-
관촌면	14	-	-	1	1	-	-	-	-
강진면	4	-	-	-	-	-	-	-	-
덕치면	1	-	-	-	-	-	-	-	-
지사면	1	-	-	-	-	-	-	-	-

자료 : 농업축산과

BY BUSINESS TYPE

[illegible]

17. 임 산 물 생 산 량

연 별	용 재 (m³) Timber	죽 재 (속) Bamboo	농용자재 ¹⁾ (t) Manure & forage	수실 (kg) nut and fruits	산나물 (kg) Wild vegetable	죽 순 (kg) Banboo shoots	약용식물 ²⁾ (kg) Medicinal use	연 료 (M/T) Feul
2014	40,356	-	-	1,503,877	32,818	-	157,562	-
2015	-	-	-	1,021,675	51,846	-	177,904	-
2016	-	-	-	802,594	40,422	170	162,958	-
2017	-	-	-	1,063,837	308,852	270	173,768	25,314
2018	-	-	-	670,318	23,427	26	236,726	19,899
2019	-	-	-	767,317	98,598	5	724,927	-

자료 : 산림공원과, 「임산물생산조사」 산림청

주 : 1) 농용자재 : 녹비, 퇴비원료, 사료

2) 약용 : 약초, 산수유, 기타

3) 버섯 : 송이, 표고, 목이, 느타리, 기타

4) 기타 : 종실, 죽순, 기타

PRODUCTION OF FOREST PRODUCTS

섬유원료 (kg) Fiber	톱 밥 (m³) Saw	목초액 (l) wood vinegar	버섯 ³⁾ (kg) Mushrooms	조경재 (본) (本)	수지 (kg) Resin	토석 (m³)	기타 ⁴⁾	Year
-	1,541	-	83,326	25,180	-	-	-	2014
-	1,500	-	110,729	5,853	-	-	-	2015
-	18,200	-	67,292	137,355	-	-	18	2016
-	-	-	79,373	101,558	-	-	2,755	2017
-	-	-	73,186	26,835	-	-	70	2018
-	-	-	36,300	76,152	-	-	5,450	2019

Note : 1) Manure & forage : green manure, bamyard manure, and fodder

2) Medicinal Use : medicinal herbs and others

3) Mushrooms : pine-mushroom, shirake-mushroom, agaric-mushroom and so on

4) Medicinal Use : medicinal herbs and others

18. 입목벌채 허가(신고)

단위 : m³

연 별 시군별	합 계 Total		주 벌 Final clearing		수익 솜아베기 Thinning for profit		숲가꾸기 Forest tending	
	벌채량	수집량	벌채량	수집량	벌채량	수집량	벌채량	수집량
2017	1,016	40,839	136	17,250	29	1,480	390	1,382
2018	31,394	39,160	21,978	31,134	1,463	1,406	1,880	752
2019	20,646	18,228	20,141	17,723	-	-	-	-
임실읍	1,792	1,849	1,722	1,779				
청웅면	2,472	2,248	2,434	2,210				
운암면	2,970	2,399	2,920	2,349				
신평면	2,205	540	2,159	494				
성수면	2,504	1,791	2,455	1,742				
오수면	984	992	947	955				
신태면	1,448	1,656	1,402	1,610				
삼계면	1,420	1,353	1,398	1,331				
관촌면	2,225	1,668	2,167	1,610				
강진면	938	1,224	894	1,180				
덕치면	718	1,305	697	1,284				
지사면	970	1,203	946	1,179				

자료 : 산림공원과

Lumbering Permits

unit : m³

수종갱신 Species conversion		피해목 Damaged Tree		전지전용 Status Co forest land		기 타 Others		Year
벌채량	수집량	벌채량	수집량	벌채량	수집량	벌채량	수집량	Si, Gun
149	17,133	300	2,764	12	830	-	-	2017
274	274	990	990	4,809	4,604	-	-	2018
505	505	-	-	-	-	-	-	2019
70	70							imsil-
38	38							Cneohgung-
50	50							Unam-
46	46							sinpyeong-
49	49							seongsu-
37	37							usu-
46	46							sindeok-
22	22							Samgye
58	58							Gwanchnon-
44	44							Gangjin-
21	21							Deokchi-
24	24							myeol-
								myeon

Source : Forest & Greenspace Division

19. 수 렵

단위 : 건

연 별 읍면별	수 렵 면 허 Hunting license				
	계 Total	내국인 Native	외국인 Foreigner	외교관·군인 Diplomat, military personnel	계 Total
2014	35	35	-	-	45
2015	158	158	-	-	-
2016	157	157	-	-	97
2017	160	160	-	-	91
2018	142	142	-	-	69
2019	125	125	-	-	512
임실읍	35	35			89
청웅면	10	10			37
운암면	12	12			45
신평면	12	12			30
성수면	15	15			37
오수면	6	6			38
신태면	6	6			29
삼계면	1	1			30
관촌면	16	16			75
강진면	5	5			43
덕치면	4	4			29
지사면	3	3			30

자료 : 환경보호과

주 : 1) 포획량(마리) : 농작물, 전선, 항공기 이착륙에 유해를 주는 대상

2) 수렵수입액 : 수렵장설정지역 수렵시 사용료(야생동·식물보호법제42조및동법제50조)

3) 수렵면허 건수는 누계치임

HUNTING

Unit : case

포획승인 Permit hunting			포획량(마리) Amount of game taken or hunted	수렵수입액 (천원) Income from hunting	Year & eup, myeon
내국인 Native	외국인 Foreigner	외교관·군인 Diplomat, military personnel			
45	-	-	332	-	2014
580	-	-	884	131,100	2015
97	-	-	498	-	2016
91	-	-	772	-	2017
69	-	-	474	-	2018
512	-	-	1,393	166,600	2019
89			200	-	Imsil-
37			71	-	Cheongju-
45			141	-	Unam-
30			74	-	Sinpyeong-
37			126	-	Seongju-
38			76	-	Ulsu-
29			141	-	Sindeok-
30			132	-	Samgye-
75			135	-	Gwancheon-
43			124	-	Gangjin-
29			91	-	Deokchi-
30			82	-	Jisa-
					myeon

20. 수렵면허장 발급

단위 : 건

연 별 읍면별	계 Total	1 종 Class I
2014	35	33
2015	158	156
2016	157	155
2017	160	158
2018	142	140
2019	125	123
임실읍	34	33
청웅면	11	11
운암면	11	11
신평면	12	12
성수면	15	15
오수면	6	6
신태면	6	5
삼계면	1	1
관촌면	17	17
강진면	5	5
덕치면	4	4
지사면	4	4

자료 : 환경보호과

주: 수렵면허장 발급 수는 현재 유효한 수치임

HUNTING LICENSE ISSUES

Unit : case

2 종 Class II	3 종 Class III	Year & eup, myeon
	2	...
	2	2014
	2	-
	2	2015
	2	-
	2	2016
	2	-
	2	2017
	2	-
	2	2018
	2	-
	2	2019
	1	-
	-	Imsil-eup
	-	-
	-	Cheongung-myeon
	-	-
	-	Unam-myeon
	-	-
	-	Sinpyeong-myeon
	-	-
	-	Seongsu-myeon
	-	-
	-	Osu-myeon
	1	-
	-	Sindeok-myeon
	-	-
	-	Samgye-myeon
	-	-
	-	Gwanchon-myeon
	-	-
	-	Gangjin-myeon
	-	-
	-	Deokchi-myeon
	-	-
	-	Jisa-myeon

Source : Metropolitan City and Province

21. 사 방 사 업 실 적

단위 : ha, 천본, 천원, km

연 별 읍면별	산지사방(ha) Hillside Erosion control	계류보전(km) Stream conservation	사방댐(개소) Erosion control dam(sites)
2014	2.0	4.0	6.0
2015	5.0	1.5	5.0
2016	1.0	8.5	4.0
2017	1.0	-	5.0
2018	-	1.0	3.0
2019	-	1.0	3.0
임실읍	-	-	-
청웅면	-	-	-
운암면	-	-	-
신평면	-	-	1.0
성수면	-	-	-
오수면	-	-	1.0
신덕면	-	-	-
삼계면	-	-	-
관촌면	-	1.0	-
강진면	-	-	-
덕치면	-	-	1.0
지사면	-	-	-

자료 : 산림공원과

주 : 1) 사방댐은 예방사방사업, 수해복공사 등을 모두 포함하여 반영한 결과 ('11년까지는 예방사

EROSION CONTROL

Unit : ha, 1,000trees, 1,000won, km

해안방재림조성(ha)	해안침식방지(km)	산림유역관리지역 (개소)	Year & eup, myeon
Coast diseaster prenetion forest	Prevention of coastal erosion	Forest Watershed Management(sites)	
6.0	-	-	2014
5.0	-	-	2015
4.0	-	-	2016
6.0	-	-	2017
-	-	-	2018
-	-	-	2019
-	-	-	Imsil-eup
-	-	-	Cheongung-myeon
-	-	-	Unam-myeon
-	-	-	Sinpyeong-myeon
-	-	-	Seongsu-myeon
-	-	-	Osu-myeon
-	-	-	Sindeok-myeon
-	-	-	Samgye-myeon
-	-	-	Gwanchon-myeon
-	-	-	Gangjin-myeon
-	-	-	Deokchi-myeon
-	-	-	Jisa-myeon

업만 반영)

22. 조 림

단위 : ha, 천본

연 별 읍면별	합 계		경제림조성(1)		큰나무조림(2)	
	Total		commercial tree		Semi-mature tree	
	면 적 Area	본 수 Seedings	면 적 Area	본 수 Seedings	면 적 Area	본 수 Seedings
2018	358.1	836.1	260.0	681.0	40.0	61.2
2019	258.6	542.7	70.0	177.0	126.0	241.5
임실읍	33.4	68.6	0.3	0.8	23.5	46.6
청웅면	5.3	11.2	0.5	1.5	1.2	1.8
운암면	10.4	17.8	-	-	2.3	4.6
신평면	31.1	62.2	-	-	30.1	60.2
성수면	76.7	173.5	35.0	90.0	28.6	52.7
오수면	14.8	31.8	3.5	10.6	8.6	17.2
신덕면	32.2	74.3	20.5	45.7	5.1	10.1
삼계면	20.4	32.5	-	-	9.2	17.6
관촌면	11.5	27.7	4.9	14.5	6.6	13.2
강진면	6.1	9.5	2.0	4.0	2.5	3.8
덕치면	7.7	15.2	-	-	2.6	5.2
지사면	9.0	18.4	3.3	9.9	5.7	8.5

자료 : 산림공원과, 「임업통계연보」

주) 항목명 변경(2019년) : 경제수조림→경제림조성, 유후토지조림→지역특화조림,

산불피해복구조림→미세먼지 저감 조림, 금강소나무후계숲→밀원수림 조성

REFORESTATION BY PROJECT

unit : ha, 1000 seedlings

지역특화조림		미세먼지저감조림		밀원수림조성		기 타		Year & eup, myeon
Fallow Land reforestation		Forest fire reforestation		Geumgang pine tree		Others		
면 적	본 수	면 적	본 수	면 적	본 수	면 적	본 수	
Area	Seedings	Area	Seedings	Area	Seedings	Area	Seedings	
38.1	86.5	-	-	-	-	20.0	7.4	2018
20.0	28.0	42.6	96.2	-	-	-	-	2019
-	-	9.6	21.2	-	-	-	-	Imsil-eup
-	-	3.6	7.9	-	-	-	-	Cheongung-myeon
7.4	12.0	0.7	1.2	-	-	-	-	Unam-myeon
-	-	1.0	2.0	-	-	-	-	Sinpyeong-myeon
-	-	13.1	30.8	-	-	-	-	Seongsu-myeon
-	-	2.7	4.0	-	-	-	-	Osu-myeon
1.7	4.0	4.9	14.5	-	-	-	-	Sindeok-myeon
8.5	10.0	2.7	4.9	-	-	-	-	Samgye-myeon
-	-	-	-	-	-	-	-	Gwanchon-myeon
1.6	1.7	-	-	-	-	-	-	Gangjin-myeon
0.8	0.3	4.3	9.7	-	-	-	-	Deokchi-myeon
				-	-	-	-	Jisa-myeon

Source : Forest Administration Division

23. 불법 산림훼손 피해현황

단위: 건, ha, m³, 천원

연 별 읍면별	합 계 Total				도 별 secret logging				무허가벌채 Unauthorized cutting			
	건 수	면 적	재적	피해액	건 수	면 적	재적	피해액	건 수	면 적	재적	피해액
	Cases	Area	volume	Value of damage	Cases	Area	volume	Value of damage	Cases	Area	volume	Value of damage
2014	13	5.8	248.66	66,381	-	-	-	-	10	5.5	248.66	66,381
2015	13	4.0	120.44	3,358	-	-	-	-	5	0.9	120.44	3,358
2016	10	0.50	8.15	72,089	-	-	-	-	1	0.1	5.58	269
2017	8	2.74	5,165.63	1,524	-	-	-	-	1	0.01	1.63	78
2018	10	2.30	87.08	3,979	-	-	-	-	1	1	87.08	3,979
2019	19	3.78	219	3,980	-	-	-	-	2	2.84	219	3,980
임실읍	3	0.11	-	-	-	-	-	-	-	-	-	-
청웅면	2	-	-	-	-	-	-	-	-	-	-	-
운암면	-	0.00	-	-	-	-	-	-	-	-	-	-
신평면	1	-	-	-	-	-	-	-	-	-	-	-
성수면	2	1.48	87	3,980	-	-	-	-	1	1.47	87	3,980
오수면	1	0.01	-	-	-	-	-	-	-	-	-	-
신덕면	6	1.99	132	-	-	-	-	-	1	1.37	132	-
삼계면	-	-	-	-	-	-	-	-	-	-	-	-
관촌면	2	0.17	-	-	-	-	-	-	-	-	-	-
강진면	2	0.02	-	-	-	-	-	-	-	-	-	-
덕치면	-	-	-	-	-	-	-	-	-	-	-	-
지사면	-	0.00	-	-	-	-	-	-	-	-	-	-

자료 : 산림청 환경, 「삼림종개원조」 산림
청

FOREST DAMAGE

Unit: case, ha, m³, 1,000 won

불법산지전용 illegal conversion of forest to other uses				산 불 Mt. fire				기 타 Others				Year & eup, myeon
건 수	면 적	재적	피해액	건 수	면 적	재적	피해액	건 수	면 적	재적	피해액	
Cases	Area	volume	Value of damage	Cases	Area	volume	Value of damage	Cases	Area	volume	Value of damage	
3	0.3	-	-	-	-	-	-	2	0.3	-	-	2014
8	0.9	-	-	-	-	-	-	-	-	-	-	2015
7	0.40	2.57	71,820	-	-	-	-	2	-	-	-	2016
6	1.63	5,164.00	1,446	1.00	1.10	-	-	-	-	-	-	2017
8	1	-	-	1	0	-	-	-	-	-	-	2018
12	1	-	-	2	0	-	-	3	-	-	-	2019
2	0	-	-	1	0	-	-	-	-	-	-	Imsil-eup
-	-	-	-	-	-	-	-	2	-	-	-	Cheongung-myeon
-	-	-	-	-	-	-	-	-	-	-	-	Unam-myeon
1	-	-	-	-	-	-	-	-	-	-	-	Sinpyeong-myeon
-	-	-	-	1	0	-	-	-	-	-	-	Seongsu-myeon
1	0	-	-	-	-	-	-	-	-	-	-	Osu-myeon
5	1	-	-	-	-	-	-	-	-	-	-	Sindeok-myeon
-	-	-	-	-	-	-	-	-	-	-	-	Samgye-myeon
2	0	-	-	-	-	-	-	-	-	-	-	Gwanchon-myeon
1	0	-	-	-	-	-	-	1	-	-	-	Gangjin-myeon
-	-	-	-	-	-	-	-	-	-	-	-	Deokchi-myeon
-	-	-	-	-	-	-	-	-	-	-	-	Jisa-myeon

24. 산림의 타용도 전용허가 현황

Status of Forest Land Conversion

단위: ha

연 별	합계 Total	농업용 Agricultural use			비농업용 Non-agricultural use				Year
		계 Total	농지 Farmland	초지 Grassland	계 Total	택지 Residential	공장 Factory	도로 Road	
2015	25	18	9	9	7	-	-	2	2015
2016	22	12	6	6	10	-	-	1	2016
2017	25	8	4	4	17	-	-	-	2017
2018	44	10	10	0	34	2	-	2	2018
2019	36	18	18	0	18	1	-	2	2019

연 별	비농업용 Non-agricultural use				Year
	골프장 Golf course	스키장 Ski slope	묘지 Grave yard	기타 Others	
2015	-	1	-	4	2015
2016	-	2	-	7	2016
2017	-	2	-	15	2017
2018	-	-	-	30	2018
2019	-	-	-	15	2019

자료 : 산림공원과, 「임업통계연보」 산림청

Source: Forestry & Greenery Division

주: 산지를 조림·육림 및 토석의 굴취·채취 그 밖에 임산물 생산의 용도외로 전용하는 것으로
일시적 산지이용을 제외한 모든 산지전용 허가·협의 현황

Note: Permits of Forest Conversion count permits, reports and negotiations on all forest conversions excluding one time use of forest for using forest for purposes other than reforestation, silviculture, digging and extraction of soil production and stone or of forestry products, or changing the form and quality of forest for such purposes.

25. 산림보호구역 지정현황

Forest Protected Areas

단위: ha

Unit: ha

연 별	합계 Total	재해방지보호구역 Disaster Prevention	생활환경보호구역 Livelihood Environment	산림유전자원 보호구 역 Forest Genetic Resources	Year
2015	5,601	-	-	-	2015
2016	5,601	-	-	-	2016
2017	5,601	-	-	-	2017
2018	5,601	-	-	-	2018
2019	5,270	-	-	-	2019

연 별	수원함양 Watershed conservation			경관 Landscape	Year
	1종 class I	2종 classII	3종 classIII		
2015	5,575	-	-	30	2015
2016	5,571	-	-	30	2016
2017	5,571	-	-	30	2017
2018	5,571	-	-	30	2018
2019	5,240	-	-	30	2019

자료 : 산림공원과, 「임업통계연보」 산림청

Source: Forestry & Greenery Division

주: 보안림과 산림유전자원보호림을 '산림보호구역'으로 통합(2010.3.10)

26. 산림병해충 발생 및 방제상황

단위: ha

연 별	소나무 재선충 Pine Wilt disease		일반병해충						Year
			합 계 Total		솔잎혹파리 Pine gall midge		솔껍질 깍지벌레 Black pine bast scale		
	발생본수	방제본수	발생면적 Occurrence	방제면적 Prevention	발생면적 Occurrence	방제면적 Prevention	발생면적 Occurrence	방제면적 Prevention	
2019	2,764	2,764	150	150	-	-	-	-	2019

자료 : 산림공원과, 「임업통계연보」 산림청

Source: Forestry & Greenery Division

Forest Damage Occurrence and Prevention by Forest Pest Insect and Diseases

[illegible]

e

Unit: ha	
Year	
2019	

27. 어가 및 어가인구

단위 : 가구, 명

연 도 별	어 가 Fishery households					어 가 인 구	
	전 업 Full time	겸 업 Part time	제1종 제2종		호당인구 Person per household		
			class I	class II			
2005	38	21	17	6	11	125	...
해수면	4	4	-	-	-	15	...
내수면	34	17	17	6	11	110	...
2010	54	27	27	14	13	164	...
해수면	11	6	5	4	1	35	...
내수면	43	21	22	10	12	129	...
2015	28	14	14	10	4	83	...
해수면	6	2	4	2	2	21	...
내수면	22	12	10	8	2	62	...

자료 : 「농업조사」, 「농림어업총조사(5,0년)」 통계청 농어업통계과

Fishery Households and Population

Unit : Household, Person

Fishery population		어업종사자		Fishery workers		Year
남	여		호당종사자	남	여	
Male	Female		Worker per household	Male	Female	
65	60	65	...	38	27	2005
9	6	7	...	4	3	Sea Fishery
56	54	58	...	34	24	Inland water Fishery
84	80	95	...	58	37	2010
18	17	18	...	12	6	Sea Fishery
66	63	77	...	46	31	Inland water Fishery
41	42	42	...	29	13	2015
9	12	9	...	6	3	Sea Fishery
32	30	33	...	23	10	Inland water Fishery

Source : Statistics Korea

28. 어선보유

단위: 척, 톤

연 별	총 계 Grand Total						1톤 미만	1 ~ 5톤 미만
	합 계 Total		동 력 Power		무동력 Non-power		(척수)	
	척 수	톤 수	척 수	톤 수	척 수	톤 수	Less than	
	No. of boats	Ton	No. of boats	Ton	No. of boats	Ton	1 ton	1~5 ton
2014	16	4.5	16	4.5	-	-	16	-
2015	16	4.5	16	4.5	-	-	16	-
2016	16	4.5	16	4.5	-	-	16	-
2017	17	4.9	17	4.9	-	-	17	-
2018	17	4.9	17	4.9	-	-	17	-
2019	18	5.1	18	5.1	-	-	18	-

자료 : 농업축산과, 「등록어선통계」 해양수산부

29. 어 업 권

단위 : 건, m²

연 별	합 계 Total		마을·정지어업 Village & fixed fishery	
	건 수	면 적	건 수	면 적
	Cases	Area	Cases	Area
2018	109	388,534	-	-
2019	137	388,389	-	-

자료 : 농업축산과

Fishing Vessel Ownership

unit: boat, ton

5 ~ 10톤미만	10~20톤미만	20~30톤미만	30~50톤미만	50~100톤미만	100톤 이상	Year
5~10 ton	10~20 ton	20~30 ton	30~50 ton	50~100 ton	100 ton or larger	
-	-	-	-	-	-	2014
-	-	-	-	-	-	2015
-	-	-	-	-	-	2016
-	-	-	-	-	-	2017
-	-	-	-	-	-	2018
-	-	-	-	-	-	2019

Source: Maritime Affairs & Fisheries Division

Fishery Licenses

Unit : each, m²

양식어업 Cultured fishery		내수면어업 Inland water fishery		Year
건 수 Cases	면적 Area	건 수 Cases	면 적 Area	
22	35,670	87	352,864	2018
23	35,525	114	352,864	2019

Source : Department of Agriculture and Livestock

30. 친환경농축산물 출하현황

단위 : 건, 가구, ha, 톤

연 별	농산물 Agricultural products											
	합 계 Total				유기 농산물				무농약 농산물			
	건 수	농가수	면 적	출하량	건 수	농가수	면 적	출하량	건 수	농가수	면 적	출하량
	No. of Cases	No. of Household	Area	Shipments	No. of Cases	No. of Household	Area	Shipments	No. of Cases	No. of Household	Area	Shipments
2017	98	99	128	670	12	12	16	64	86	87	112	606.0
2018	68	68	99	737	8	8	18	135	60	60	81	602.0
2019	71	71	106	1,024	9	9	18	142	62	62	88	882

자료 : 농업축산과, 국립농산물품질관리원 전북지원 임실사무소

REFORESTATION BY PROJECT

unit : case, household, ha, ton

농산물				축산물			축산물 Livestock products						Year
저농약 농산물				합계 Total			유기농산물 Organic			무항생제농산물 Antibiotic free			
건 수	농가수	면 적	출하량	건수	농가수	출하량	건수	농가수	출하량	건수	농가수	출하량	
No. of Cases	No. of Households	Area	Shipments	No. of Cases	No. of Households	Shipments	No. of Cases	No. of Households	Shipments	No. of Cases	No. of Households	Shipments	
-	-	-	-	46	46	17,216	-	-	-	46	46	17,216	2017
-	-	-	-	35	35	10,566	-	-	-	35	35	10,566	2018
-	-	-	0.0	32	32	11,480	0	0	0	32	32	11,480	2019

VII. 광업 · 제조업 및 에너지

Mining · Manufacturing Industry and Energy

1. 광업·제조업 현황

단위 : 개, 명, 백만원

연 별	합 계 (광업 + 제조업)			
	사업체수 No. of establishments	종사자수 No. of workers	연간급여액 (퇴직금제외) Wages & salaries	출 하 액 Value of shipments
2014	23	1,071	37,598	35,548
2015	25	1,038	30,403	340,726
2016	28	1,047	35,818	326,874
2017	26	1,081	39,871	454,424
				2018
				2019
광업	-	-	-	-
제조업	27	1,161	46,105	409,006

자료 : 「광업제조업조사」 통계청

MINING AND MANUFACTURING

Unit : Each, Person, Million won

Total					Year
완제품·반제품·재공품 재고액		주요생산비 Major production costs	부가가치 Census Value added	유형자산연말잔액 (건설중인자산제외) Amount of tangible assets at end of year	
연초	연말				
At beginning of Year	At end of Year				
16,756	18,792	315,205	111,176	207,882	2014
67,130	73,965	230,410	114,397	210,959	2015
45,203	41,413	210,149	112,935	260,552	2016
38,683	27,158	297,901	144,998	205,203	2017
			151,713	207,572	2018
			138,900	286,764	2019
-	-	-	-	-	Mining
56,246	68,518	282,378	138,900	286,764	Manufacturing

2. 사업체 규모별(중분류별) 광업·제조업

단위 : 개, 명, 백만원

연 별	사업체수 No. of establishments	종사자수 No. of workers	연간급여액 (퇴직금제외) Wages & salaries
2014	23	1,071	37,598
2015	25	1,038	30,403
2016	28	1,047	35,818
2017	26	1,081	39,871
2018	25	1,167	45,547
2019			
		광	업
석탄,원유및천연가스광업	-	-	-
금속광업	-	-	-
비금속광물광업:연료용제외	-	-	-
제 조 업	27	1,161	46,105
식료품	14	708	27,043
음료	-	-	-
담배	-	-	-
섬 유(의복제외)	1	×	×
의복, 의복액세서리및모피	-	-	-
가죽, 가방 및 신발	-	-	-
목재 및 나무제품(가구제외)	-	-	-
펄프,종이및종이제품	2	×	×
인쇄및기록매체복제업	-	-	-
코크스, 연탄 및 석유정제품	-	-	-
화학물질및화학제품	1	×	×
의료용 물질 및 의약품	-	-	-
고무및플라스틱제품	-	-	-
비금속광물제품	3	74	2,599
1차금속	2	×	×
금속가공제품(기계및가구제외)	2	×	×
전자부품, 컴퓨터 영상,음향 및 통신장비	-	-	-
의료,정밀,광학기기및시계	-	-	-
전기장비	1	×	×
기타기계및장비	-	-	-
자동차 및 트레일러	-	-	-
기타운송장비	-	-	-
가구제조	1	×	×
기타제품	-	-	-

Unit : Each, Person, Million won

출 하 액	주요생산비	부가가치	유형자산연말잔액	Year
Value of shipments	Major production costs	Census Value added	(건설중인자산제외) Amount of tangible assets at end of year	
416,311	315,205	111,176	207,882	2014
340,726	230,410	114,397	210,959	2015
326,874	210,149	112,935	260,552	2016
454,424	297,901	144,998	205,203	2017
450,104	306,180	151,713	207,572	2018
				2019
				B(광 업)
-	-	-	-	B05
-	-	-	-	B06
-	-	-	-	B07
409,006	282,378	138,900	286,764	C(제 조 업)
257,347	175,092	86,733	89,068	C10
-	-	-	-	C11
-	-	-	-	C12
×	×	×	×	C13
-	-	-	-	C14
-	-	-	-	C15
-	-	-	-	C16
×	×	×	×	C17
-	-	-	-	C18
-	-	-	-	C19
×	×	×	×	C20
-	-	-	-	C21
-	-	-	-	C22
12,794	7,164	5,712	5,647	C23
×	×	×	×	C24
×	×	×	×	C25
-	-	-	-	C26
-	-	-	-	C27
×	×	×	×	C28
-	-	-	-	C29
-	-	-	-	C30
-	-	-	-	C31
×	×	×	×	C32
-	-	-	-	C33

자료 : 행정지원과, 「광업제조업조사」 통계청

주 : 사업체가 2개 이하인 경우 사업체의 비밀보호를 위해 "x"로 표시하였음

3. 제조업 중분류별 사업체수 및 종사자수

단위 : 개, 명

연 별	합 계		식료품		음 료		담 배		섬유제품; 의복 제외	
	합 계		식료품		음료		Tobacco Products		Textiles, Except Apparel	
	사업체수	종사자수	사업체수	종사자수	사업체수	종사자수	사업체수	종사자수	사업체수	종사자수
	Factories	Employees	Factories	Employees	Factories	Employees	Factories	Employees	Factories	Employees
2014	23	1,071	13	561	-	-	-	-	1	x
2015	25	1,038	14	534	-	-	-	-	1	x
2016	28	1,047	14	563	-	-	-	-	2	x
2017	26	1,081	15	619	-	-	-	-	2	x
			2018					-	1	x
			2019					-	1	x

자료 : 「광업제조업조사」 통계청
주 : 사업체가 2개 이하인 경우 사업체의 비밀보호를 위해 "x"로 표시하였음

NUMBER OF ESTABLISHMENTS AND PERSONS
WORKERS, BY DIVISION OF INDUSTRY

Unit : Each, Person

의복, 액세서리 및 모피제품 Wearing apparel, Clothing Accessories & Fur Articles		가죽, 가방 및 신발 Tanning & Dressing of Leather, Luggage & Foot wear		목재 및 나무제품 ; 가구제외 Wood Products of Wood & Cork; Except Furniture		펄프, 종이 및 종이제품 Pulp, Paper & Paper Products		인쇄 및 기록매체 복제업 Printing & Reproduction of Recorded Media		Year
사업체수 Factories	종사자수 Employees	사업체수 Factories	종사자수 Employees	사업체수 Factories	종사자수 Employees	사업체수 Factories	종사자수 Employees	사업체수 Factories	종사자수 Employees	
-	-	-	-	-	-	1	x	-	-	2014
-	-	-	-	-	-	1	x	-	-	2015
-	-	-	-	-	-	2	x	-	-	2016
-	-	-	-	-	-	2	x	-	-	2017
-	-	-	-	-	-	2	x	-	-	2018
-	-	-	-	-	-	2	x	-	-	2019

3-1. 제조업 중분류별 사업체수 및 종사자수(속1)

단위 : 개소, 명

연 별	코크스, 연탄 및 석유정제품 Coke, hard-coal & lignite fuel briquettes & Refined Petroleum Products		화합물질 및 화학제품 ; 의약품 제외 Chemicals & Chemical Products except Pharmaceuticals, Medicinal Chemicals		의료용 물질 및 의약품 Pharmaceuticals, Medicinal Chemicals & Botanical Products		고무 및 플라스틱제품 Rubber & Plastic Products		비금속광물제품 Non-metallic Mineral Pro	
	사업체수 Factories	종사자수 Employees	사업체수 Factories	종사자수 Employees	사업체수 Factories	종사자수 Employees	사업체수 Factories	종사자수 Employees	사업체수 Factories	종사자수 Employees
2014	-	-	1	x	-	-	-	-	3	53
2015	-	-	1	x	-	-	-	-	4	86
2016	-	-	1	x	-	-	-	-	4	84
2017	-	-	1	x	-	-	-	-	3	73
2018	-	-	1	x	-	-	-	-	3	73
2019	-	-	1	x	-	-	-	-	3	74

자료 : 「광업제조업조사」 통계청

주 : 사업체가 2개 이하인 경우 사업체의 비밀보호를 위해 "x"로 표시하였음

3-2. 제조업 중분류별 사업체수 및 종사자수(속2)

단위 : 개소, 명

연 별	제1차 금속산업		금속가공제품 (기계및가구제외)		전자부품,컴퓨터,영상,음향 및 통신장비		의료,정밀,광학기기 및 시계		전기장비	
	Basic Metals		Fabricated Metal Products Except Machinery Furniture		Electronic Components, Computer, Radio Television & Communication Equipment & Apparatuses		Medical,Precision & Optical Instruments, Watches & Clocks		Electrical Equipment	
	사업체수 Factories	사업체수 Factories	종사자수 Employees	종사자수 Employees	사업체수 Factories	종사자수 Employees	사업체수 Factories	종사자수 Employees	사업체수 Factories	종사자수 Employees
2014	2	x	3	x	-	-	-	-	-	-
2015	1	x	1	x	-	-	-	-	-	-
2016	1	x	1	x	-	-	-	-	1	x
2017	1	x	1	x	-	-	-	-	-	-
2018	1	x	1	x	-	-	-	-	-	-
2019	2	x	-	-	2	x	-	-	1	x

자료 : 「광업제조업조사」 통계청

주 : 사업체가 2개 이하인 경우 사업체의 비밀보호를 위해 "x"로 표시하였음

NUMBER OF ESTABLISHMENTS AND PERSONS
WORKERS, BY DIVISION OF INDUSTRY(Cont'd2)

Unit : Each, Person

기타 기계 및 장비 Other Machinery & Equipment		자동차 및 트레일러 Motor Vehicles, Trailers & Semitrailers		기타 운송장비 Other Transport Equipment		가 구 Furniture		기타 제품 Other Manufacturing		Year
사업체수 Factories	종사자수 Employees	사업체수 Factories	종사자수 Employees	사업체수 Factories	종사자수 Employees	사업체수 Factories	종사자수 Employees	사업체수 Factories	종사자수 Employees	
1	x	-	-	-	-	1	x	-	-	2014
1	x	-	-	-	-	1	x	-	-	2015
1	x	-	-	-	-	1	x	-	-	2016
-	-	-	-	-	-	1	x	-	-	2017
-	-	-	-	-	-	1	x	-	-	2018
-	-	-	-	-	-	1	x	-	-	2019

4. 산업 및 농 공 단 지

단위 : 개

연 별 읍 면 별	단 지 수	단지명	총 면 적 (1000m²)	분양대상면적	분양면적
	No. of complex	Names of Complexes	Total area	Rental area	Rented area
2014	3	-	333	283	283
2015	4	-	639	283	283
2016	4	-	672	511	275
2017	4	-	671	519	283
2018	4	-	670	519	519
2019					
임실읍					
임실읍	1	임실제2농공단지	338	236	
신평면	1	신평농공단지	53	49	49
오수면	1	오수농공단지	132	93	93

자료 : 경제교통과

INDUSTRIAL AND AGRICULTURAL COMPLEX

unit: each

입주업체수			종업원수(명)	생산액(억원)	수출액(천불)	Year & eup,myeon
Number of establishmetns	가동업체 Number of operating establishments	가동율(%) Operation				
30	29	295	691	3,759	156,817	2014
31	27	87	662	206	89,132	2015
35	31	283	665	1,865	228,807	2016
35	33	290	627	3,530	171,394	2017
31	31	100	596	5,485	241,172	2018
		100	545	1,817	70,430	2019
		100	252	1,263	70,430	Imsil-eup
-	-	-	-	-	-	Imsil-eup
10	10	100	173	270	-	Sinpyeong-myeon
20	20	100	120	284	-	Osu-myeon

5. 석유류 소비량

단위 : KI

연 별 월 별	합계 Total	휘발유 Gasoline	등유 Kerosene	경유 Diesel
2014	47,504	6,849	6,269	26,293
2015	59,540	9,206	7,108	34,670
2016	67,886	10,449	8,569	40,661
2017	68,702	11,750	8,790	39,943
2018	67,064	11,660	8,094	39,817
2019	75,127	13,171	8,418	46,190
				1월
				2월
3월	6,527	1,067	577	4,241
4월	6,612	1,106	503	4,404
5월	5,124	940	196	3,349
6월	5,581	1,125	206	3,851
7월	5,363	1,040	183	3,548
8월	7,167	1,486	633	4,457
9월	5,198	972	765	2,811
10월	6,610	1,218	778	4,061
11월	6,861	1,139	1,048	4,091
12월	6,483	1,066	1,113	3,767

자료 : 경제교통과

주 : 1) 경질중유, 중유, 제트유 등 포함

PETROLEUM CONSUMPTION

				Unit :kl
병커C유 Bunker C	LPG LPG	기타 Others	Year & Month	
1,252	5,565	1,276	2014	
1,702	5,172	1,682	2015	
1,515	5,192	1,500	2016	
1,680	2,825	3,715	2017	
1,780	4,841	872	2018	
1,812	4,878	658	2019	
			Jan.	
			Feb.	
239	403	-	Mar.	
168	431	-	Apr.	
230	409	-	May	
74	325	-	June	
282	310	-	July	
62	529	-	Aug.	
183	381	86	Sept.	
120	431	2	Oct.	
36	400	147	Nov.	
47	415	75	Dec.	

VIII. 전기 · 가스 · 수도

Electricity · Gas · Water-Supply

1. 용도별 전력사용량

단위 : MWh

연 별	합 계		가정용		공공용		서비스업	
		점유율(%)		점유율(%)		점유율(%)		점유율(%)
	Total	Percentage	Residential	Percentage	Public	Percentage	Service	Percentage
2019	303,070	100	28,164	9	24,762	8	88,631	29

자료 : 경제교통과, 「한국전력통계」 한국전력공사

Electric Power Consumption by Use

Unit : MWh

Industry								Year
산		업		용				
소 계		농림수산업 forestry and fishing	Agriculture,	광 업		제조업 Manufac- turing		
	점 유율(%)		점 유율(%)		점 유율(%)		점 유율(%)	
Sub-Total	Percentage		Percentage	Mining	Percentage		Percentage	
161,513	53	60,737	20	51	0	100,725	33	2019

3. 제조업종별 전력사용량
Electric Power Consumption by Division of Industry

단위 : MWh											unit : MWh
연 별	합 계 Total	식품품 Food, beverage	섬유·의복 Textile, clothes	목재·나무 Lumber, wood	펄프·종이 Pulp, paper	출판·인쇄 Publication, printing	석유·화학 Petroleum, chemistry	요 업 Ceramic industry	1 차 금속 Basic metal	조립금속 Fabricated metal	Year
2019	100,725	39,818	51	1,426	4,381		1,335	4,610	47,578	404	2019

연 별	기타기계 Other Machinery	사무기기 Office apparatus	전기기기 Electricity apparatus	영상·음향 Sound, image	의료·광학 Medical, optical	자 동 차 Motorcar	기타운송 Other transport	가구및기타 Furniture, others	재용재로 Recycling	Year
2019	920		1		117	73			11	2019

자료 : 경제교통과, 「한국전력통계」, 한국전력공사

주 : 항목명 변경, 전력공사 자료로 항목 현행화(제조업 중분류 아님)(2018년)

Source : Korea Electric Power Corporation

3. 가스 공급량

단위 : 개소

연 월 별	도시가스 Liquefied natural gas(LNG)		프 로 판
	판 매 소 수	판 매 량(1000m ³)	판 매 소 수
	Number of selling stores	Amount sold	Number of selling stores
2015	1	14,199	7
2016	1	10,872	7
2017	1	13,964	7
2018	1	12,353	7
2019	1	12,164	7
1월	1	1,318	7
2월	1	956	7
3월	1	1,101	7
4월	1	1,125	7
5월	1	1,021	7
6월	1	887	7
7월	1	896	7
8월	1	748	7
9월	1	939	7
10월	1	1,021	7
11월	1	1,006	7
12월	1	1,146	7

자료 : 경제교통과

주: 프로판 및 부탄 판매량 단위 kℓ에서 t으로 변경

Gas Supply

Propane gas(LPG)	부 탄 Butane gas		Year & Month
판 매 량(t)	판 매 소 수	판 매 량(t)	
Amount sold	Number of selling stores	Amount sold	
1,392	1	3,782	2015
1,578	1	3,614	2016
4,350	3	2,093	2017
858	3	1,821	2018
901	3	1,793	2019
103	3	134	Jan.
80	3	145	Feb.
79	3	143	Mar.
85	3	152	Apr.
68	3	159	May
61	3	118	June
31	3	144	July
95	3	197	Aug.
53	3	160	Sept.
76	3	163	Oct.
77	3	144	Nov.
93	3	134	Dec.

4. 도시가스 용도별 공급량

단위: m³

연 월 별	합 계 Total	가정용 Home use		일반용 public	영업용 Business use
		취사 Cooking	난방 heating		
2015	14,199	-	13,729	446	
2016	10,872,215		687,291	329,112	
2017	13,963,616	-	863,341	439,789	
2018	12,353,630		1,027,811	391,786	
2019	12,164,883		1,208,364	440,549	
1 월	1,317,533		225,569	54,225	
2 월	955,779		201,952	48,155	
3 월	1,101,347		134,873	44,610	
4 월	1,125,033		109,981	44,240	
5 월	1,020,807		51,579	33,340	
6 월	887,184		31,307	30,950	
7 월	896,640		23,551	23,907	
8 월	748,054		19,898	24,579	
9 월	939,510		36,957	23,968	
10 월	1,021,078		49,992	27,192	
11 월	1,006,156		135,689	38,659	
12 월	1,145,762		187,016	46,724	

자료 : 경제교통과

LNG Consumption by Use

Unit: m³

업무용 Office use	산업용 Industry use	열병합 발전용 Cogeneration	집단에너지 Community energy	수송용 Transport	Year Month
	24	-	-	-	2015
	9,759,960	-	-	-	2016
	12,548,703	-	-	-	2017
151,185	10,782,848				2018
138,849	10,377,121				2019
22,805	1,014,934				Jan.
18,132	687,540				Feb.
16,428	905,436				Mar.
14,322	956,490				Apr.
9,025	926,863				May
7,524	817,403				June
3,862	845,320				July
3,646	699,931				Aug.
4,326	874,259				Sept.
5,409	938,485				Oct.
14,037	817,771				Nov.
19,333	892,689				Dec.

5. 도시가스보급률

LNG Supply Rate by Region

단위: %, 가구

Unit: %, household

연 별	보급률 Supply rate	도시가스 수요가구 수(A) No. of supplying households	공급권역 총 가구수(B) No. of total households	Year
2015	8.2	1,168	14,269	2015
2016	8.5	1,216	14,332	2016
2017	10.3	1,502	14,557	2017
2018	14.9	2,140	14,342	2018
2019	15.7	2,326	14,790	2019

자료 : 경제교통과, 「도시가스사업편람」 에너지경제연구원, 한국도시가스협회

주: 도시가스보급률 = (A) / (B) * 100

6. 상수도 보급현황

Water Supply Service

단위:명

Unit : Person

연 별	총인구	급 수 인 구		시설용량(㎡/일)	급 수 량(㎡/일)	1일 1인당급수량(ℓ)	급 수 전 수(개)	Year
	Population	Water supplied population	보 급 륜 (%) Water-Supply rat	Water-supply capacity	Amount of water supplied	water supply amou per porsons a day	Number of faucets	
2014	30,306	24,858	82	11,700	10,527	423	9,331	2014
2015	30,631	25,096	81.9	11,700	11,425	455	9,781	2015
2016	30,572	25,790	84.4	15,500	12,239	475	10,249	2016
2017	30,575	26,464	86.6	15,500	13,883	525	10,759	2017
2018	30,442	27,027	88.8	15,500	15,117	559	11,306	2018
2019	29,244	25,933	88.7	16,500	14,146	545	11,678	2019

자료 : 상하수도과, 「상수도통계」 환경부

7. 상수도관

단위 : m

연 별	합 계	도수관 Transmission Pipe						송수관 Transmission Pipe						배수관		
		계	에나멜코팅	엑상에폭시	주철관	덕타일주	기 타	계	에나멜코팅	엑상에폭시	주철관	덕타일주	기 타	계	에나멜코팅	엑상에폭시
		Total	도복장강관	도복장강관	Cast iron	철관	Others	Total	도복장강관	도복장강관	Cast iron	관	Others	Total	도복장강관	도복장강관
	Grand Total															
2014	701,985	1,949	1,839	-	110	-	-	17,814	1,034	-	16,780	-	-	533,019	111,098	-
2015	722,109	1,949	1,839	-	110	-	-	17,814	1,034	-	16,780	-	-	547,572	111,098	-
2016	757,461	1,949	1,839	-	110	-	-	17,814	1,034	-	16,780	-	-	582,648	111,098	-
2017	785,130	1,949	1,839	-	110	-	-	17,814	1,034	-	16,780	-	-	602,217	111,098	-
2018	827,656	1,949	1,839	-	-	110	-	17,814	1,034	-	10,540	6,240	-	633,373	85,514	25,584
2019	853,315	1,949	1,839	-	-	110	-	17,814	1,034	-	10,540	6,240	-	653,110	85,514	25,584

자료 : 상하수도과

주: 1) 합성수지관에 PVC, PE 포함 Including PVC, PE

Water Supply Pipes

Unit : m

Conduit Pipe			급 수 관 Water Service Pipe												Year
주철관 Cast iron	덕타일주철관	기 타 Others	계 Total	에나멜코팅 도복장강관	액상에폭시 도복장강관	주철관 Cast iron	덕타일주 철관	PVC관	내충격 수도관	PE관	아연도강관 Galvanized steel	스텐레스관 Stain -less steel	동관	기 타 Others	
126,016	-	295,905	149,203	-	-	-	-	-	-	-	-	-	149,203	-	2014
122,016	-	314,458	154,774	-	-	-	-	-	-	-	-	-	154,774	-	2015
122,016	-	349,534	155,050	-	-	-	-	-	-	-	-	-	155,050	-	2016
122,016	-	369,103	163,150	-	-	-	-	-	-	-	-	-	163,150	-	2017
47,652	74,364	400,259	174,520	-	-	-	-	43,964	276	130,280	-	-	-	-	2018
51,202	74,364	416,446	180,442	-	-	-	-	43,964	276	136,202	-	-	-	-	2019

8. 급 수 사 용 량

단위 : m³

연 별 읍면별	합 계	가 정 용 Domestic	공 공 용 Public
2014	2,183,918	1,250,745	376,728
2015	2,501,428	1,335,818	564,652
2016	2,438,852	1,319,120	531,784
2017	2,882,650	1,698,110	561,453
2018	3,192,915	1,718,649	749,446
2019	2,851,470	1,494,589	53,476
임실읍	1,141,193	439,627	30,396
청웅면	63,510	59,208	159
운암면	46,136	40,367	190
신평면	279,395	91,014	4,460
성수면	121,113	75,149	4,127
오수면	401,335	223,910	1,363
신덕면	81,246	70,578	132
삼계면	80,615	78,090	118
관촌면	371,114	205,569	8,854
강진면	117,654	79,160	2,141
덕치면	68,382	55,957	1,386
지사면	79,777	75,960	150

자료 : 상하수도과

CONSUMPTION WATER SUPPLIED

Unit : m³

일 반 용	욕탕용	기 타	Year & eup, myeon
General	Public bath	Others	
195,063	6,092	355,290	2014
201,448	2,630	396,880	2015
222,818	6,112	359,018	2016
228,475	19,146	375,646	2017
259,231	16,893	448,696	2018
801,046	9,352	493,007	2019
443,725	2,736	224,709	imsi-
3,354	-	789	neonggung-
3,408	2,056	115	nam-
48,362	1,466	134,093	sinpyeong-
29,547	-	12,290	seongsu-
111,368	-	64,694	usu-
1,811	-	8,725	indeok-
2,157	-	250	samgye
110,164	1	46,526	gwanchon-
32,712	3,093	548	gangjin-
10,921	-	118	deokchi-
3,517	-	150	jisa-
			myeon

9. 급 수 사 용 료 부 과

단위 : 천원

연 별 읍면별	합 계 Total	가 정 용 Domestic	공 공 용 Public
2014	1,446,017	742,854	349,858
2015	1,745,268	801,622	572,190
2016	1,903,508	871,488	621,858
2017	2,027,005	915,807	675,160
2018	2,272,165	1,041,918	764,919
2019	2,557,519	1,047,368	58,795
임실읍	1,074,615	294,127	31,813
청웅면	43,506	39,595	91
운암면	33,119	27,087	141
신평면	268,870	63,077	8,371
성수면	106,060	53,479	4,172
오수면	335,113	153,180	938
신덕면	56,744	50,302	85
삼계면	59,045	55,951	64
관촌면	355,163	155,387	9,275
강진면	107,622	59,118	2,329
덕치면	58,905	42,199	1,430
지사면	58,757	53,866	86

자료 : 상하수도과

CHARGES FOR WATER CONSUMPTION

Unit : Thousand won

일 반 용	욕탕용	기 타	Year & eup, myeon
General	Public bathFirst class	Others	
193,984	5,266	154,055	2014
197,916	2,704	170,836	2015
235,414	5,290	169,458	2016
249,422	15,698	170,902	2017
263,806	13,860	187,662	2018
1,175,791	8,446	267,119	2019
626,549	2,548	119,578	imsi-
3,387	-	433	neongung-
4,000	1,793	98	ham-
125,868	1,276	70,278	sinpyeong-
41,851	-	6,558	seongsu-
142,453	-	38,542	usu-
1,834	-	4,523	sindeok-
2,891	-	139	samgye
164,154	1	26,346	gwanchon-
42,956	2,828	391	gangjin-
15,184	-	92	deokchi-
4,664	-	141	myeon

11. 하수도 보급률

단위 : 명, %

연 별	소 계	총인구(명) (A)	미처리인구 (B)	처리대상인구 (C=A-B)	P
시 군 별	Water System	Total Population	Non-serviced population	Object population for treatment	계 b=b1+b2+b3
2019		29,244		29,244	18,417
임실읍		7,782		7,782	6,895
청웅면		1,388		1,388	521
운암면		1,795		1,795	1,230
신평면		1,584		1,584	1,248
성수면		1,876		1,876	682
오수면		3,911		3,911	2,613
신태면		1,407		1,407	831
삼계면		1,663		1,663	363
관촌면		3,630		3,630	2,857
강진면		1,654		1,654	685
덕치면		1,214		1,214	194
지사면		1,340		1,340	298

자료 : 상하수도과

Sewage system

unit : person , %

공공하수처리시설 처리인구 'opulation of Benefiting from Sewage			하수도 보급률(%) (b/A) Distribution rate of Sewage	Year Si, Gun
물리적(1차) Mechanic(b1)	생물학적(2차) Biological(b2)	고도(3차) Advanced (b3)		
-	69	18,348	62.9	2019
-	-	6,895	88.6	imsii-
-	-	521	37.5	neongung-
-	-	1,230	68.5	unam-
-	-	1,248	78.8	sinpyeong-
-	-	682	36.4	seongsu-
-	-	2,613	66.8	usu-
-	-	831	59.1	sindeok-
-	-	363	21.8	samgye
-	-	2,857	78.7	gwanchon-
-	69	616	41.4	gangjin-
-	-	194	16.0	deokchi-
-	-	298	22.2	jisa-
-	-			myeon

11. 하 수 사 용 료 부 과

단위 : 백만원

연별 읍면별	업종별 하수도사용료 Charges for Use of Sewage Facilities							연간부과량 (천톤) (A) Total volume charged for the usage
	합 계 Total	가정용 Domestic	업무용 office	영업용(일반용) business (General)	욕탕용 Bath house	산업용 (및 공업용) Industrial	기타 Others	
2019	600	158	13	365	1	63	-	2,662
임실읍	364	82	8	231	1	42	-	1,411
청웅면	-	-	-	-	-	-	-	-
운암면	-	-	-	-	-	-	-	-
신평면	50	8	2	39	-	1	-	279
성수면	15	1	1	13	-	-	-	121
오수면	69	33	-	26	-	10	-	401
신태면	-	-	-	-	-	-	-	-
삼계면	-	-	-	-	-	-	-	-
관촌면	101	33	2	56	-	10	-	371
강진면	-	-	-	-	-	-	-	-
덕치면	-	-	-	-	-	-	-	-
지사면	1	1	-	-	-	-	-	79

자료 : 상하수도과

CHARGES FOR USE OF SEWAGE FACILITIES

Unit : Million won

부과액(B) (백만원) Amounts charged for usage	평균단가 C=(B/A*1000) (원/톤) Average of Amounts (won/ton)	총괄원가 (D) (백만원) Expense of Sewage Treatment	총괄단위원가 E=(D/A*1000) (원/톤) Cost of Sewage Treatment (won/ton)	현실화율 (%) F=(C/E*100) Actual rate of benefit & cost	year & eup, myeon
600	225	10,180	3,824	4	2019
364	258	8,330	5,904	4	imsil-
-	-	-	-	-	Uneongung-
-	-	-	-	-	Uham-
50	179	-	-	-	Sinpyeong-
15	124	-	-	-	Seongsu-
69	172	1,850	4,613	4	Usu-
-	-	-	-	-	Sindeok-
-	-	-	-	-	Sangye
101	272	-	-	-	Gwancheon-
-	-	-	-	-	Gangjin-
-	-	-	-	-	Deokchi-
1	13	-	-	-	Jisa-
					myeon

12. 하 수 관 거

단위 : km², m, 개

연별	계획연장 (m)	시설연장 (m)	보급률 (%)	합류식(m) Unclassified pipe						
				계획면적	계획연장	시설연장	암거 Culvert		개거 Open ditch	측구 Gutter
				(km²) Planned area	Planned length	Conter- ucted length	사각형 quadra- ngle	원형 circle		
2014	274,224	259,480	94.6	0.1	572	572	-	572	-	-
2015	268,285	254,779	96	-	-	-	-	-	-	-
2016	294,768	263,437	89	-	-	-	-	-	-	-
2017	452,752	320,350	71	-	-	-	-	-	-	-
2018	370,508	370,508	100	-	-	-	-	-	-	-
2019	370,508	370,508	100	-	-	-	-	-	-	-

자료 : 상하수도과

주 : 1) 시설연장= 암거+개거+측구

2) 보급률(%)=(시설연장÷계획연장)*100

SEWERAGE PIPE

Unite : km², m, each

분류식(m) Classified pipe										맨홀 (개소) Manhol e (Numb	우.오수 받이 (개소) Stom& ahouse inlet	토실. 토구 (개소) Sewer outlet (Num	year	
계획 면적 (km ²) Planne d	오수관거 Sewage Pipe Line			우수관거 Rain Water Pipe Line										
	계획 연장	시설 연장	암거	계획 연장	시설 연장	암거		개거	축구					
사각형			원형			사각형	원형							
5.4	141,973	127,229	-	127,229	131,679	131,679	12,763.0	77,290	4,624	37,002	-	-	2014	
6.0	140,400	126,894	-	126,894	127,885	127,885	12,763.0	77,290	830	37,002	4,150	-	182	2015
8.9	163,394	132,063	-	132,063	131,374	131,374	14,018.0	79,524	830	37,002	4,150	-	182	2016
8.3	271,875	210,403		210,403	180,877	109,948	70,244.0		1,248	38,456	4,040	16,388	277	2017
9.6	239,388	239,388		239,388	131,119	131,119	13,254.0	78,161	1,247	38,455	3,176	8,144	277	2018
9.9	239,388	239,388	-	239,388	131,120	131,120	13,255.0	78,161	1,248	38,456	4,040	16,288	277	2019

Source : Water-Pollution Control Division

Note : 1) Facility-extension=underdrain+open channel+gutter

2) Service rate(%)=(facility-extension÷plan)×100

IX. 유통·금융·보험 및 기타 서비스
Trading·Banking·Insurance and Other Services

1. 유통 업체 현황

단위 : 개소, m²

연 별	합 계			대형마트(할인점)			전문점			백화점			쇼핑센터		
	Total			Discounter Store			Speciality Store			Department store			Shopping center		
	개소	면 적		개소	면 적		개소	면적		개소	면적		개소	면적	
		Area			Area			Area			Area				
		판매 매전	건물 연면적		판매 매전	건물 연면적		판매 매전	건물 연면적		판매 매전	건물 연면적			
Sales		Floor	Sales		Floor	Sales		Floor	Sales		Floor				
읍면별	Number	area	space	Number	area	space	Number	area	space	Number	area	space	Number	area	space
2014	5	12,629	13,078	-	-	-	-	-	-	-	-	-	-	-	-
2015	5	12,629	13,078	-	-	-	-	-	-	-	-	-	-	-	-
2016	5	12,629	13,078	-	-	-	-	-	-	-	-	-	-	-	-
2017	5	12,629	13,078	-	-	-	-	-	-	-	-	-	-	-	-
2018	5	12,629	13,078	-	-	-	-	-	-	-	-	-	-	-	-
2019	5	12,629	13,078	-	-	-	-	-	-	-	-	-	-	-	-
임실읍	1	6,575	-	-	-	-	-	-	-	-	-	-	-	-	-
청웅면	-	-	-	-	-	-	-	-	-	-	-	-	-	-	-
운암면	-	-	-	-	-	-	-	-	-	-	-	-	-	-	-
신평면	1	424	-	-	-	-	-	-	-	-	-	-	-	-	-
성수면	-	-	-	-	-	-	-	-	-	-	-	-	-	-	-
오수면	1	1,550	-	-	-	-	-	-	-	-	-	-	-	-	-
신덕면	-	-	-	-	-	-	-	-	-	-	-	-	-	-	-
삼계면	-	-	-	-	-	-	-	-	-	-	-	-	-	-	-
관촌면	1	3,634	-	-	-	-	-	-	-	-	-	-	-	-	-
강진면	1	446	-	-	-	-	-	-	-	-	-	-	-	-	-
덕치면	-	-	-	-	-	-	-	-	-	-	-	-	-	-	-
지사면	-	-	-	-	-	-	-	-	-	-	-	-	-	-	-

자료 : 경제교통과

nit : Places, m²

Year

eup, myeon

2014

2015

2016

2017

2018

2019

eup

myeon

myeon

myeon

myeon

myeon

myeon

myeon

myeon

--
myeon

myeon

myeon

2. 금 융 기 관

단위 : 개소

연 별 읍면별	계	한국은행	시중은행 Nation-wide commercial banks					지방은행 Local bank
	Total	The bank of korea	우리은행 Woori bank	SC제일은행 SC Korea first bank	국민은행 The citizens national bank	신한은행 Shinhan bank	하나은행 Hana bank	전북은행 Chonbuk bank
2019	2	-	-	-	-	-	-	-
임실읍	2	-	-	-	-	-	-	-
청웅면	-	-	-	-	-	-	-	-
운암면	-	-	-	-	-	-	-	-
신평면	-	-	-	-	-	-	-	-
성수면	-	-	-	-	-	-	-	-
오수면	-	-	-	-	-	-	-	-
신덕면	-	-	-	-	-	-	-	-
삼계면	-	-	-	-	-	-	-	-
관촌면	-	-	-	-	-	-	-	-
강진면	-	-	-	-	-	-	-	-
덕치면	-	-	-	-	-	-	-	-
지사면	-	-	-	-	-	-	-	-

자료 : 전국은행연합회

FINANCIAL INSTITUTIONS

Unit :number

특수은행 Chartered bank				기타 Othersbank		Year eup, myeon
중소기업은행 The small and medium industry bank	농협 중앙회 N.A.C.F	수협 중앙회 N.F.F.C	한국산업은행 The korea aevelopment bank	외국은행 Foreign bank in korea	인터넷 전문은행 및 기타 Internet Primary Bank and others	
-	2	-	-	-	-	2018
-	2	-	-	-	-	imsi-
-	-	-	-	-	-	Uneohgung-
-	-	-	-	-	-	Uham-
-	-	-	-	-	-	sinpyeohg-
-	-	-	-	-	-	seohgsu-
-	-	-	-	-	-	Udu-
-	-	-	-	-	-	sindeok-
-	-	-	-	-	-	Samgye
-	-	-	-	-	-	Gwanchoh-
-	-	-	-	-	-	Gangjin-
-	-	-	-	-	-	Deokchi-
-	-	-	-	-	-	Jisa-
-	-	-	-	-	-	myeon

Note : 1) Included office & branch office

3. 금융기관 예금, 대출 및 어음¹⁾

단위 : 10억원, %

연 월 별	예금총계 ²⁾ Grand total	저축성 예금 Time and savings deposits				
		계 Total	정기예금 Time	정기적금 Installment savings	저축예금 ³⁾ Savings	기 타 Other
2014	185.1	164.7	135.3	1.1	14.0	14.4
2015	180.9	139.2	112.9	1.4	18.0	6.9
2016	163.5	138.1	110.1	1.3	20.0	6.6
2017	188.5	137.0	107.3	1.0	21.8	6.8
2018	205.9	175.6	126.7	0.7	23.2	25.1
2019	235.6	200.7	158.7	0.7	27.2	14.1
1월	214.3	179.3	141.1	0.6	24.7	12.9
2월	235.9	203.0	164.7	0.6	23.7	14.0
3월	252.5	215.9	178.6	0.6	23.6	13.2
4월	277.6	238.1	198.2	0.6	23.4	15.9
5월	278.5	238.1	202.3	0.6	23.3	11.9
6월	294.6	254.7	214.1	0.6	24.2	15.8
7월	290.2	252.6	215.2	0.7	24.6	12.0
8월	290.9	253.0	214.6	0.6	26.1	11.7
9월	292.4	253.3	214.4	0.7	24.6	13.6
10월	293.3	254.7	218.1	0.7	25.7	10.2
11월	275.5	236.8	198.1	0.7	26.2	11.8
12월	235.6	200.7	158.7	0.7	27.2	14.1

자료 : 한국은행 전북본부

주 : 1) 예금 취급점포 기준

2) 외화예금 및 동업자예금 제외

3) 자유저축예금 포함(1997.6월부터)

4) 부도금액기준

DEPOSITS, LOANS AND BILLS OF FINANCIAL INSTITUTIONS

Unit : billion won, %

요구불 예금 Demand deposits	대 출 Lending	어 음 교 환 Bill clearing					Year & Monthly
		장수(천장) Number of bills	금 액 Amount	장당평균 금액(천 원) Average value per bill	부도액 dishonored amount	부도율 ⁴⁾ Dishonored rate	
20.4	202.5	16.8	49.6	2,954.0	-	-	2014
41.7	211.4	11.7	41.6	3,546.0	-	-	2015
25.4	178.2	9.6	41.8	4,373.0	-	-	2016
51.5	204.4	36.8	36.9	4,997	-	-	2017
30.2	210.1	6.6	337.3	5,081	50.0	0.15	2018
35.0	226.0	5.3	325.2	6,179	0.0	0.00	2019
35.0	209.8	0.8	40.3	4,856	0.0	0.00	Jan.
32.8	208.0	0.4	25.8	5,961	0.0	0.00	Feb.
36.6	205.0	0.5	39.0	7,904	0.0	0.00	Mar.
39.4	202.7	0.5	27.0	5,160	0.0	0.00	Apr.
40.4	213.6	0.4	31.2	8,774	0.0	0.00	May
39.9	206.9	0.2	19.3	8,817	0.0	0.00	June
37.6	209.6	0.4	25.2	6,405	0.0	0.00	July
37.8	209.8	0.3	15.2	5,715	0.0	0.00	Aug.
39.1	213.5	0.5	19.1	3,719	0.0	0.00	Sept.
38.6	221.2	0.3	24.9	7,277	0.0	0.00	Oct.
38.6	222.1	0.4	23.1	5,455	0.0	0.00	Nov.
35.0	226.0	0.5	35.2	7,457	0.0	0.00	Dec.

Source : Bank of Korea Jeonju Branch

Note : 1) Based on the banking operations

2)Excluding foreign currency and inter bank deposits

3)Including Preferential savings(since June 1997)

4)On the basis of Dishonored value

4. 가계대출규모

단위: 십억원

연 별	합계 Total	예금취급기관 Depository			
		예금은행 Deposit money bank		비은행예금취급기관 Non-deposit money bank	
		소계 Sub Total	(주택대출) (Mortgage loan)	소계 Sub Total	(주택대출) (Mortgage loan)
2014	36	36	5	-	-
2015	43	37	6	-	-
2016	36	36	6	-	-
2017	37	37	6	-	-
2018	47	47	18	-	-
2019	45	45	16	-	-

출처: 한국은행 전북본부

※ 비은행예금취급기관 가계대출은 전라북도 통계만 편재

Volume of house loan

Unit: billion won

Deposit money handling institutes						Year
관 Institution handling non bank deposit						
상호저축은행 Mutual saving bank	신용협동조합 Credit union federations	상호금융 Mutual finance	새마을금고 Saemaeul funds	기타 others		
-	-	-	-	-	-	2014
-	-	-	-	-	-	2015
-	-	-	-	-	-	2016
-	-	-	-	-	-	2,017
-	-	-	-	-	-	2018
-	-	-	-	-	-	2019

5.수출입 통관실적

단위 : 천불(통관기준)

연 별	합 계 (A+B)	수 출 (A)
월 별	Total amount	Export
2014	13,108	53,210
2015	75,690	53,210
2016	56,314	37,753
2017	140,705	125,489
2018	99,314	82,408
2019	69,408	57,188
1월	11,842	10,686
2월	5,435	4,531
3월	4,520	3,570
4월	7,948	6,694
5월	4,775	4,105
6월	2,275	2,048
7월	9,014	8,019
8월	1,761	1,240
9월	3,677	3,358
10월	7,245	5,504
11월	6,587	5,037
12월	4,329	2,396

자료 : 경제교통과, 한국무역협회

주 : 통관기준, 사업체소재지기준

EXPORTS AND IMPORTS CLEARED

Unit : USD 1,000

수 입 (B)		수출입초과 (A-B)	Year &
Import		Excess of export and import	Month
	22,480	30,730	2014
	22,480	30,730	2015
	18,561	19,192	2016
	15,216	110,273	2017
	16,906	65,502	2018
	12,220	41,634	2019
	1,156	9,268	Jan.
	904	3,599	Feb.
	950	2,463	Mar.
	1,254	5,241	Apr.
	670	2,636	May
	227	1,424	June
	995	6,998	July
	521	216	Aug.
	319	2,368	Sept.
	1,741	3,518	Oct.
	1,550	3,198	Nov.
	1,933	704	Dec.

5-1. 수 출 실 적

단위 : 천불

연도 별 월 별	합 계	식 품 및 산 동 물	음료 및 담 배	비식용원재료 (연료제외)	광물성연료, 윤활유 및 관련물질	동식물성 유지 및 왁스
	Total	Foods and live Animals	Beverage and Tabacco	Crude Materials Inedible Except Fuels	Mineral Fuels lubricants and Related Materials	Animal and Vegetable Oils, & Fats and Waxes
2018	82,408	90	1	-	-	-
2019	57,188	149	-	-	-	-
1 월	10,686	1	-	-	-	-
2 월	4,531	-	-	-	-	-
3 월	3,570	7	-	-	-	-
4 월	6,694	-	-	-	-	-
5 월	4,105	-	-	-	-	-
6 월	2,048	28	-	-	-	-
7 월	8,019	96	-	-	-	-
8 월	1,240	10	-	-	-	-
9 월	3,358	-	-	-	-	-
10 월	5,504	5	-	-	-	-
11 월	5,037	2	-	-	-	-
12 월	2,396	-	-	-	-	-

자료 : 경제교통과, 한국무역협회

주 : 품목은 SITC기준, 분류단위는 제1단위

Exports

Unit : USD 1,000

화학물 및 관련제품 Chemicals and Related Products	재 료 별 제조제품 Manufactured Goods Classifield Chiefly by Material	기 계 및 운수장비 Machinery and Transport Equipment	기 타 제조제품 Miscellaneous Manufactured Articles	달리분류되지 않은 상품 및 취급물 Commodities and Transactions n.e.c.	Year & Month
4	81,810	278	225	-	2018
-	55,239	621	306	873	2019
-	10,596	-	-	89	January
-	4,498	-	19	14	February
-	3,503	8	19	33	March
-	6,598	-	-	96	April
-	3,749	-	47	309	May
-	1,962	-	-	58	June
-	7,810	56	-	57	July
-	1,172	-	-	58	August
-	3,229	-	104	25	September
-	5,408	55	-	36	October
-	4,915	54	27	39	November
-	1,799	448	90	59	December

Source : The Korea International Trade Association

5-2. 수 입 실 적

단위 : 천불

연도별 월 별	합 계	식 품 및 산 동 물	음료 및 담 배	비식용원재료 (연료제외)	광물성연료, 윤활 유 및 관련물질	동식물성 유지 및 왁스
	Total	Foods and Live Animals	Beverage and Tobacco	Crude Materials Incdible Except Fules	Mineral Flues lubricants and Related Materials	Animal and Vegetable Oils, & Fats and Waxes
2018	16,906	3,284	1	141	-	-
2019	12,220	3,931	-	76	-	-
1 월	1,156	245	-	23	-	-
2 월	904	247	-	-	-	-
3 월	950	238	-	-	-	-
4 월	1,254	321	-	-	-	-
5 월	670	210	-	-	-	-
6 월	227	92	-	-	-	-
7 월	995	374	-	2	-	-
8 월	521	227	-	-	-	-
9 월	319	191	-	-	-	-
10 월	1,741	277	-	38	-	-
11 월	1,550	304	-	-	-	-
12 월	1,933	1,205	-	13	-	-

자료 : 경제교통과, 한국무역협회

주) 품목은 SITC기준, 분류단위는 제1단위

Imports

Unit : USD 1,000

화학물 및 관련제품 Chemicals and Related Products	재 료 별 제조제품 Manufactured Goods Classifield Chiefiy by Material	기 계 및 운수장비 Machimery and Transport Equipment	기 타 제조제품 Miscellaneous Manufactured Articles	달리분류되지 않은 상품 및 취급물 Commodities and Transactions n.e.c.	Year & Month
-	342	7,622	4,294	1,222	2018
517	6,203	620	873	-	2019
83	716	-	89	-	January
25	618	-	14	-	February
1	670	8	33	-	March
95	742	-	96	-	April
37	114	-	309	-	May
1	76	-	58	-	June
36	470	56	57	-	July
91	145	-	58	-	August
2	101	-	25	-	September
78	1,257	55	36	-	October
2	1,151	54	39	-	November
66	143	447	59	-	December

Source : The Korea International Trade Association

6. 농림수산물 수출입 실적

【

단위 : 천불

연도별 월 별	수 출 Exports				
	계	농산물 Agricultural Products	축산물 Livestock Products	임산물 Forestry Products	수산물 Fishery Products
	Total				
2019	149	149	-	-	-
1월	1	1	-	-	-
2월	-	-	-	-	-
3월	7	7	-	-	-
4월	-	-	-	-	-
5월	-	-	-	-	-
6월	28	28	-	-	-
7월	96	96	-	-	-
8월	10	10	-	-	-
9월	-	-	-	-	-
10월	5	5	-	-	-
11월	2	2	-	-	-
12월	-	-	-	-	-

자료 : 경제교통과, 한국무역협회

Exports and Imports of Agricultural, Forestry & Fishery Products

Unit : USD 1,000

계 Total	수 입 Imports				Year & Month
	농산물 Agricultural Products	축산물 Livestock Products	임산물 Forestry Products	수산물 Fishery Products	
3,971	1,602	1,546	-	823	2019
246	154	92	-	-	January
247	83	164	-	-	February
238	85	153	-	-	March
321	191	130	-	-	April
210	120	90	-	-	May
92	83	10	-	-	June
375	141	234	-	-	July
228	104	123	-	-	August
191	102	89	-	-	September
314	192	123	-	-	October
304	191	113	-	-	November
1,205	156	225	-	823	December

Source : The Korea International Trade Association

X. 주택 · 건설

Housing and Construction

1. 주택 현황 및 보급률

T

단위 : 가구, 호

연 별 읍면별	일반가구수1) NO. of general households (A)	합 계 Total (B)	주 택 수 Number		아 파 트 Apartment
			단독주택 Detached dwellings	다가구 주택 Multi family houses	
2014	10,402	24,511	11,210	382	1,223
2015	11,347	12,586	10,736	256	1,246
2016	11,691	12,565	10,511	283	1,409
2017	11,852	12,571	10,752	49	1,326
2018	11,940	12,679	10,632	53	1,556
2019	11,985	12,843	10,620	62	1,723
임실읍	2,698	3,052	1,630	56	1,231
청웅면	641	668	666	2	-
운암면	745	832	694	-	48
신평면	729	675	669	-	-
성수면	746	742	742	-	-
오수면	1,753	1,889	1,517	2	282
신덕면	622	624	624	-	-
삼계면	738	841	841	-	-
관촌면	1,399	1,432	1,167	-	162
강진면	729	820	802	2	-
덕치면	594	647	647	-	-
지사면	591	621	621	-	-

자료 : 주택토지과

주 : 1) 일반가구를 대상으로 집계(비혈연가구, 1인가구 포함), 단, 집단가구(6인이상 비혈연가구, 기숙사, 사회시설 등) 및 외국인 가구는 ;
참고사항 : 국토해양부 새로운 산정방식 적용, 다가구 단독주택 산정방식이 변경(동 → 호), 2005년부터~게재

TYPE OF HOUSING UNITS AND HOUSING SUPPLY RATE

Unit : households, house

Type of houses by type of housing unit			주택보급률(%) Housing supply rate (B)/(A)*100	Year & eup,myeon
연립주택 Rowhouses	다세대주택 Apartment units in a private houses	비거주용 건물내주택 House within commercial building		
198	103		126.1	2014
175	173		110.9	2015
175	187		107.5	2016
175	187		106.1	2017
175	187	129	106.2	2018
175	193	132	107.2	2019
83	76	38	112.3	eup
-	-	-	104.2	myeon
19	58	13	111.7	myeon
-	-	6	92.6	myeon
-	-	-	99.5	myeon
46	-	42	107.8	myeon
-	-	-	100.3	myeon
-	-	-	114.0	myeon
27	52	24	102.4	myeon
-	7	9	112.5	myeon
-	-	-	108.9	myeon
-	-	-	105.1	myeon

Source : Ministry of Land Infrastructure and Transport

제외

2. 주택소유현황

단위: 호, %

연별	총 주택수 ¹⁾	개인소유 주택수 ²⁾	동일시군구 거주자 소유주택	동일시도내 타시군구 거주자 소유주택
2018	12,679	9,659	6,937	1,453
2019	12,843	9,843	7,052	1,478

주: 2인 이상이 공동으로 소유한 주택의 경우 거주 지역별로 소유자의 지분을 합산하여 지분이 가장 높은 지역을 소유 지역으로

- 1) 총주택: 단독주택, 아파트, 연립주택, 다세대주택, 비거주용건물내 주택
- 2) 개인소유 주택수는 각 시도에 거주하는 주택 소유자가 전국에 소유하고 있는 모든 주택에 대한 지분을 합산하여 산출한
- 3) 일반가구 : 가족으로 구성된 가구, 1인가구, 가족과 5인 이하의 남남으로 구성된 가구, 남남으로만 구성된 5인 이하 가구
* 한국인과 외국인이 함께 사는 5인 이하 가구는 일반가구에 포함
- 4) 가구 주택소유율 : 전체 일반가구 중 주택을 소유한 가구의 비율(B/A)

자료 : 「주택소유통계」, 통계청

Housing ownership status

unit: in number of housing unit, %				
타시도 거주자 소유주택	총가구(일반가구) ³⁾ (A)	주택소유가구 (B)	가구주택소유율(%) ⁴⁾ (B/A)	year
1,269	11,940	6,943	0.58	2018
1,313	11,985	7,047	58.8	2019

ㄹ 할당

가상의 주택 수로 주택 소재지 기준 주택수와 다름

3. 건축연도별 주택

단위 : 호수

연 별 시 군 구 별 주택유형별	합계 Total	2017년	2016년	2015년	2010~2014년
2015	12,617	6,085	2,058	2,201	1,305
임실군	12,617	6,085	2,058	2,201	1,305
단독주택	9,167	3,325	2,285	2,534	260
아파트	970	-	404	107	-
연립주택	116	-	102	10	4
다세대주택	28	-	8	20	-
비거주용 건물 내 주택	136	24	48	45	4

자료 : 「인구주택총조사」 통계청 인구총조사과

주: 1) 2015년 추가서식입니다.

2) 5년주기

Housing Units by Year of Construction

Unit : house

2005~2009년	2000~2004년	1990~1999년	1980~1989년	2015	Year Housing Units Si, Gun
162	155	231	274	146	2015
162	155	231	274	146	Imsil-gun
131	209	147	169	107	Detached dwelling
352	-	27	-	80	Apartment
-	-	-	-	-	Rowhouse
-	-	-	-	-	a private house
2	8	1	2	2	Non-housing units

source : Statistics Korea

4. 연면적별 주택

단위 : 호수

연 별 By Year 면적별 By Area	합 계 Total	단독주택 Detached dwellings	아파트 Apartments
2010	10,417	9,167	970
2015	10,251	8,926	1,012
20㎡ 이하	82	82	-
20 ~ 40㎡	1,615	1,571	21
40 ~ 60㎡	3,144	2,172	827
60 ~ 85㎡	2,785	2,517	157
85 ~ 100㎡	1,885	1,874	-
100 ~ 130㎡	443	419	7
130 ~ 165㎡	184	184	-
165 ~ 230㎡	83	77	-
230㎡ 초과	30	30	-

자료 : 「인구주택총조사」 통계청 인구총조사과

주 : 1) 2015년 추가서식입니다

2) 5년주기

Housing Units by Floor Space

Unit : house

연립주택 Rowhouses	다세대주택 Apartment units in a private houses	비거주용건물내 Non-housing units	By Year By Area
116	28	136	2010
134	73	106	2015
-	-	-	20m² 이하
-	-	23	20 ~ 40m²
87	32	26	40 ~ 60m²
47	41	23	60 ~ 85m²
-	-	11	85 ~ 100m²
-	-	17	100 ~ 130m²
-	-	-	130 ~ 165m²
-	-	6	165 ~ 230m²
-	-	-	230m² 초과

source : Statistics Korea

5. 건 축 허 가

단위 : 동수, m²

연 별 용 도 별		합 계 Total						기 타 Others
		계	콘크리트	철골	조 적	철골철근	목조	
		Total	Concrete	Steel -frame	masonry	ferro -concrete	wooden	
2014	동 수	622	104	390	68	3	57	-
	연면적	119,428	46,171	64,765	5,340	-	3,152	-
2015	동수	447	105	264	46	3	31	-
	연면적	90,737	48,241	33,260	3,164	79	1,881	-
2016	동수	475	82	306	56	1	30	-
	연면적	104,792	35,816	60,980	4,661	776	2,543	16
2017	동수	531	79	371	58	-	23	-
	연면적	128,966	34,511	88,118	4,409	-	1,927	-
2018	동수	707	83	564	24	1	12	23
	연면적	145,185	33,197	107,746	1,007	79	922	2,233
2019	동수	693	87	549	14	-	22	21
	연면적	154,263	26,704	125,876	215	-	1,211	256
주 거 용	동 수	164	37	102	8	-	15	2
	연면적	19,311	9,924	8,120	97	-	1,043	127
상 업 용	동 수	69	23	41	1	-	2	2
	연면적	14,684	10,160	4,345	26	-	101	53
농수산용	동 수	384	1	363	3	-	3	14
	연면적	109,122	56	108,859	74	-	67	66
공 업 용	동 수	8	-	8	-	-	-	-
	연면적	1,607	-	1,607	-	-	-	-
공 공 용	동 수	18	14	1	-	-	2	1
	연면적	144	144	-	-	-	-	-
교육/사회용	동 수	16	12	4	-	-	-	-
	연면적	5,533	5,256	277	-	-	-	-
기 타	동 수	34	-	30	2	-	-	2
	연면적	3,861	1,163	2,669	19	-	-	9

자료 : 주택토지과

BUILDING CONSTRUCTION PERMIS(By Use)

Unit : Building, m²

신 축 New building							Year & Use	
계 Total	콘크리트 Concrete	철골 Steel -frame	조 적 masonry	철골철근 ferro -concrete	목조 wooden	기 타 Others		
428	65	283	51	-	29	-	Number of buildings	2014
88,150	41,482	39,579	4,593	-	2,496	-	Floor area	
271	63	164	23	1	20	-	Number of buildings	2015
74,442	41,856	24,485	2,286	4,191	1,624	-	Floor area	
305	53	187	38	1	26	-	Number of buildings	2016
78,342	31,620	40,308	3,454	776	2,185	-	Floor area	
361	53	243	43	-	22	-	Number of buildings	2017
96,305	24,488	66,109	3,811	-	1,897	-	Floor area	
316	56	249	-	-	7	4	Number of buildings	2018
80,658	19,581	59,606	-	-	749	723	Floor area	
317	41	258	-	-	13	5	Number of buildings	2019
67,207	10,059	55,898	-	-	1,043	207	Floor area	
135	32	88	-	-	13	2	Number of buildings	Dwelling
14,017	5,477	7,370	-	-	1,043	127	Floor area	
35	8	26	-	-	-	1	Number of buildings	commercial
6,110	3,158	2,900	-	-	-	53	Floor area	
129	-	128	-	-	-	1	Number of buildings	Farming and
43,211	-	43,193	-	-	-	18	Floor area	Fishery
2	-	2	-	-	-	-	Number of buildings	Fiactory
1,072	-	1,072	-	-	-	-	Floor area	
-	-	-	-	-	-	-	Number of buildings	Public
-	-	-	-	-	-	-	Floor area	
1	1	-	-	-	-	-	Number of buildings	Education & Society
1,424	1,424	-	-	-	-	-	Floor area	
15	-	14	-	-	-	1	Number of buildings	Others
1,372	-	1,363	-	-	-	9	Floor area	

건 축 허 가(용도별) (속)

단위 : 동수, m²

연 별 용 도 별		증축·개축·이전·대수선 Extension-/ reconstruction						
		계	콘크리트	철골	조 적	철골철근	목조	기 타
		Total	Concrete	Steel -frame	masonry	ferro -concrete	wooden	Others
2014	동 수	181	32	102	16	3	28	-
	연면적	28,666	3,066	24,287	657	-	656	-
2015	동 수	162	36	96	19	-	11	15
	연면적	13,068	4,436	8,135	259	-	238	48
2016	동 수	158	26	114	16	-	2	15
	연면적	34,959	3,678	20,209	924	-	132	16
2017	동 수	157	21	120	15	-	1	-
	연면적	25,029	8,403	15,999	598	-	30	-
2018	동 수	382	22	313	22	1	5	19
	연면적	54,959	4,256	48,014	926	79	173	1,511
2019	동 수	364	38	287	14	-	9	16
	연면적	75,406	5,613	69,362	215	-	168	48
주 거 용	동 수	26	3	13	8	-	2	-
	연면적	1,089	371	622	97	-	-	-
상 업 용	동 수	27	11	12	1	-	2	1
	연면적	3,052	1,968	957	26	-	101	-
농수산용	동 수	255	1	235	3	-	3	13
	연면적	65,911	56	65,665	74	-	67	48
공 업 용	동 수	6	-	6	-	-	-	-
	연면적	534	-	534	-	-	-	-
공 공 용	동 수	18	14	1	-	-	2	1
	연면적	144	144	-	-	-	-	-
문교사회용	동 수	13	9	4	-	-	-	-
	연면적	3,350	3,073	277	-	-	-	-
기 타	동 수	19	-	16	2	-	-	1
	연면적	1,325	-	1,306	19	-	-	-

자료 : 민원봉사과

BUILDING CONSTRUCTION PERMITS((By Use) (Cont'd)

Unit : Building, m²

용 도 변 경 Change of use							Year & Use	
계 Total	콘크리트 Concrete	철골 Steel -frame	조적 masonry	철골철근 ferro -concrete	목조 wooden	기 타 Others		
13	7	5	1	-	-	-	Number of buildings	2014
2,612	1,623	899	90	-	-	-	Floor area	
14	6	4	4	-	-	-	Number of buildings	2015
3,227	1,949	640	619	-	19	-	Floor area	
12	3	5	2	-	2	-	Number of buildings	2016
1,490	518	463	283	-	225	-	Floor area	
13	5	8	-	-	-	-	Number of buildings	2017
7,631	1,620	6,011	-	-	-	-	Floor area	
9	5	2	2	-	-	-	Number of buildings	2018
9,568	9,360	126	81	-	-	-	Floor area	
12	8	4	-	-	-	-	Number of buildings	2019
11,649	11,032	616	-	-	-	-	Floor area	
3	2	1	-	-	-	-	Number of buildings	Dwelling
4,205	4,077	128	-	-	-	-	Floor area	
7	4	3	-	-	-	-	Number of buildings	commercial
5,522	5,034	488	-	-	-	-	Floor area	
-	-	-	-	-	-	-	Number of buildings	Farming and
-	-	-	-	-	-	-	Floor area	Fishery
-	-	-	-	-	-	-	Number of buildings	Fiactory
-	-	-	-	-	-	-	Floor area	
-	-	-	-	-	-	-	Number of buildings	Public
-	-	-	-	-	-	-	Floor area	
2	2	-	-	-	-	-	Number of buildings	Education &
759	759	-	-	-	-	-	Floor area	Society
-	-	-	-	-	-	-	Number of buildings	Others
1,163	1,163	-	-	-	-	-	Floor area	

6. 읍 · 면별 건축허가

단위 : 동수, m²

연 별 읍면별	합 계 Total		주 거 용 Dwelling		상 업 용 Commercial		농 수 산 용 Farming and Fishery	
	동수 Building	연면적 Gross coverage	동 수 Building	연면적 Gross coverage	동 수 Building	연면적 Gross coverage	동 수 Building	연면적 Gross coverage
2014	621	119,428	229	45,521	123	15,122	160	35,028
2015	447	90,737	227	41,083	92	17,221	29	8,645
2016	479	105,884	210	34,271	86	12,879	77	32,429
2017	531	128,966	224	25,796	78	24,316	155	49,587
2018	708	146,547	183	17,640	75	14,622	381	93,710
2019	695	155,967	164	19,311	69	14,684	385	110,431
임실읍	115	29,247	20	4,373	23	4,327	48	15,388
청웅면	22	3,051	5	376	1	54	12	2,399
운암면	49	5,579	31	2,773	7	807	8	899
신평면	43	9,218	8	575	-	-	32	8,416
성수면	66	14,651	18	1,411	11	1,026	29	11,729
오수면	105	27,727	15	4,672	8	6,682	69	14,695
신덕면	65	13,067	8	643	2	124	54	12,138
삼계면	64	17,728	13	1,175	1	33	43	15,572
관촌면	73	17,965	14	997	7	411	46	16,140
강진면	32	4,996	13	1,231	4	972	8	1,660
덕치면	38	5,094	15	854	1	60	22	4,180
지사면	23	7,644	4	231	4	188	14	7,215

자료 : 주택토지과

BUILDING PERMITS BY EUP, MYEON

Unit : building, m²

공 업 용 Factory		교육/사회용 Educational and Social		공 공 용 Public		기 타 Others		Year eup, myeon
동 수 Building	연면적 Gross coverage	동 수 Building	연면적 Gross coverage	동 수 Building	연면적 Gross coverage	동 수 Building	연면적 Gross coverage	
3	9,733	50	6,241	6	452	50	7,331	2014
16	2,065	5	1,692	34	3,716	44	16,314	2015
36	6,787	21	7,384	2	486	47	11,647	2016
14	20,484	6	158	16	4,898	38	3,727	2017
11	2,426	6	465	25	15,646	27	2,037	2018
8	1,607	16	5,533	18	144	35	4,257	2019
-	-	4	4,519	18	144	2	496	eup
-	-	-	-	-	-	4	22	myeon
2	1,072	-	-	-	-	1	28	myeon
-	-	2	144	-	-	1	83	myeon
-	-	2	-	-	-	6	485	myeon
5	138	3	215	-	-	5	1,325	myeon
-	-	-	-	-	-	1	162	myeon
-	-	-	-	-	-	7	948	myeon
-	-	2	165	-	-	4	252	myeon
1	397	3	491	-	-	3	246	myeon
-	-	-	-	-	-	-	-	myeon
-	-	-	-	-	-	1	10	myeon

Source : Ministry of Construction and Transportation

7. 아 파 트 건 립 ¹⁾

단위 : 개수

연 별 읍면별	동 수 No. of Building	주택수 House	규 모 별 주 택 수			Households by size	
			40㎡ 미만 or less	40㎡~ 60㎡미만	60㎡~ 85㎡미만	85㎡~ 135㎡미만	135㎡~ 초과 or larger
2014	3	228	-	156	72	-	-
2015	-	-	-	-	-	-	-
2016	1	81	-	28	53	-	-
2017	1	52	-	-	52	-	-
2018	-	-	-	-	-	-	-
2019	-	-	-	-	-	-	-
임실읍	-	-	-	-	-	-	-
청웅면	-	-	-	-	-	-	-
운암면	-	-	-	-	-	-	-
신평면	-	-	-	-	-	-	-
성수면	-	-	-	-	-	-	-
오수면	-	-	-	-	-	-	-
신덕면	-	-	-	-	-	-	-
삼계면	-	-	-	-	-	-	-
관촌면	-	-	-	-	-	-	-
강진면	-	-	-	-	-	-	-
덕치면	-	-	-	-	-	-	-
지사면	-	-	-	-	-	-	-

자료 : 주택토지과

주 : 1) 사업승인기준. Based on business shares approved

CONSTRUCTION OF APARTMENT

Unit : Household

[illegible]

9. 토지거래 허가

단위 : 건, 천㎡

연 별 읍면별	합 계 Total		허 가 Permission	
	건 수 Cases	면 적 Area	건수 Cases	면적 Area
2014	-	-	-	-
2015	-	-	-	-
2016	-	-	-	-
2017	-	-	-	-
2018	-	-	-	-
2019	-	-	-	-
임실읍	-	-	-	-
청웅면	-	-	-	-
운암면	-	-	-	-
신평면	-	-	-	-
성수면	-	-	-	-
오수면	-	-	-	-
신덕면	-	-	-	-
삼계면	-	-	-	-
관촌면	-	-	-	-
강진면	-	-	-	-
덕치면	-	-	-	-
지사면	-	-	-	-

자료 : 주택토지과

Unit : Case, 1,000 m²[illegible]

10. 지가변동률

단위 : %

연 별 읍 면 별	평균	용도지역별 By use							
		주거 Residential zone	상업 Commer cial zone	공업 Industrial zone	녹지 Greenbelt	농림 Agricultur al & Forest Area	자연환경보전 Natural Environment Preservation Area	보전관리 Preservati on managem ent Area	생산관리 Productio n managem ent Area
2014	1.377	1.801	0.470	1.914	0.984	1.489	-	1.088	1.014
2015	1.874	2.426	2.304	0.504	1.356	1.779	-	1.402	1.464
2016	2.111	2.449	1.024	1.998	2.316	1.991	-	1.911	1.908
2017	3.277	3.622	1.765	2.130	3.599	3.429	-	2.967	2.776
2018	3.128	3.062	1.586	1.132	3.295	3.225	-	2.952	3.139
2019	2.758	2.679	1.955	0.693	2.761	2.801	-	2.605	2.476

자료 : 주택토지과, 「전국지가변동률조사」 한국감정원

주 : 지가변동률은 기준시점 가격수준을 100으로 보았을 때 해당시점 가격수준의 변동률을 의미함

Land Price Changing Rate

Unit : %

	이용상황별							Year & eup, myeon
계획관리 Field managemen t	전 Dry paddy	답 Rice paddy	대지		임야 Forest field	공장 Factory site	기타 Others	
			거주용	공업용				
			Resident	Commercial				
1.531	1.447	1.302	1.670	0.218	1.157	1.898	-	2014
2.311	2.417	2.019	2.252	3.088	0.939	-0.126	-	2015
2.406	2.176	2.298	2.938	1.106	1.576	3.279	-	2016
3.382	3.172	3.531	3.851	2.656	2.713	1.987	-	2017
3.312	3.257	3.316	3.267	2.327	2.673	1.557	-	2018
2.965	2.840	3.093	2.751	2.247	2.166	1.09	-	2019

11. 토 지 거래 현황

단위 : 필지수, 천㎡

연 별 읍면별	합 계		용 도 지 역 별					
			도 시 계 획 구 역 내					
	Total		주거지역 Residential zone		상업지역 Commercial zone		공업지역 Industrial zone	
	필지수 Parcel	면 적 Area	필지수 Parcel	면 적 Area	필지수 Parcel	면 적 Area	필지수 Parcel	면 적 Area
2014	3,717	9,254	247	100	43	8	12	27
2015	3,458	8,820	257	101	60	11	6	7
2016	3,602	12,365	689	3,778	46	5	3	21
2017	4,143	11,820	1,148	3,480	36	3	1	-
2018	3,957	9,051	1,116	2,758	33	8	8	8
2019	3,976	9,574	1,009	3,331	22	3	2	1
임실읍	528	1601	183	740	5	2	0	0
청웅면	201	1123	63	240	0	0	0	0
운암면	875	804	51	137	0	0	0	0
신평면	318	756	68	278	0	0	0	0
성수면	228	761	65	371	0	0	0	0
오수면	433	646	170	242	13	1	2	1
신타면	215	855	47	194	0	0	0	0
삼계면	254	501	68	257	0	0	0	0
관촌면	354	762	95	353	4	0	0	0
강진면	188	630	77	153	0	0	0	0
덕치면	227	826	76	256	0	0	0	0
지사면	155	309	46	110	0	0	0	0

자료 : 주택토지과

주:2003년 6월 이전은 '준도시'와 '준농림'의 합계임

LAND TRANSACTIONS BY USE AND PURPOSE

Unit : Parcel, 1,000 m²

By use						Year eup, myeon
Subject to urban planning zone						
녹지지역 GreenBelt		개발제한구역 Areas of restricted development		용도미지정구역 Non-designated zone		
필지수 Parcel	면 적 Area	필지수 Parcel	면 적 Area	필지수 Parcel	면 적 Area	
191	260	-	-	2	-	2014
186	213	-	-	2	8	2015
132	183	-	-	3	-	2016
152	202	-	-	6	4	2017
128	170	-	-	3	1	2018
146	201	-	-	2	1	2019
106	147	0	0	2	1	eup
0	0	0	0	0	0	myeon
0	0	0	0	0	0	myeon
0	0	0	0	0	0	myeon
0	0	0	0	0	0	myeon
25	42	0	0	0	0	myeon
0	0	0	0	0	0	myeon
0	0	0	0	0	0	myeon
15	12	0	0	0	0	myeon
0	0	0	0	0	0	myeon
0	0	0	0	0	0	myeon
0	0	0	0	0	0	myeon

토 지 거 래 현 황(속)

단위 : 필지수, 천㎡

연 별 읍면별	용 도 지 역 별						지 목 별			
	Not Subject to urban planning zone						전		답	
	관리지역 Management Area		Agricultural & Forest Area		Natural Environment Preservation Area		Dry paddy		Rice paddy	
	필지수 Parcel	면 적 Area	필지수 Parcel	면 적 Area	필지수 Parcel	면 적 Area	필지수 Parcel	면 적 Area	필지수 Parcel	면 적 Area
2014	2,319	3,430	898	5,424	6	4	931	1,064	1,076	1,865
2015	2,138	3,402	801	5,063	8	13	902	1,115	912	1,476
2016	2,037	3,753	691	4,623	1	2	877	3,302	919	1,429
2017	2,059	3,261	741	4,870	-	-	934	1,231	1,178	1,845
2018	2,016	2,688	651	3,417	2	1	967	1,382	1,115	1,945
2019	2,182	2,354	612	3,683	1	-	856	1,269	1,011	1,797
임실읍	187	217	45	494	0	0	134	150	147	256
청웅면	85	71	53	812	0	0	48	34	71	125
운암면	753	358	70	309	1	0	139	95	37	32
신평면	208	194	42	284	0	0	87	102	64	115
성수면	107	188	56	202	0	0	47	38	101	153
오수면	139	163	84	197	0	0	72	411	198	383
신덕면	128	183	40	478	0	0	57	130	41	86
삼계면	129	109	57	135	0	0	45	24	99	190
관촌면	199	308	41	89	0	0	87	135	76	117
강진면	85	120	26	357	0	0	65	95	44	86
덕치면	104	361	47	209	0	0	51	30	52	83
지사면	58	82	51	117	0	0	24	25	81	171

자료 : 민원봉사과

LAND TRANSACTIONS BY USE AND PURPOSE(Cont'd)

Unit : Parcel, 1,000 m²

By purpose								Year eup, myeon
대 지		임 야		공장용지		기 타		
Building land		Forest field		Factory site		Others		
필지수 Parcel	면 적 Area	필지수 Parcel	면 적 Area	필지수 Parcel	면 적 Area	필지수 Parcel	면 적 Area	
626	255	777	5,838	8	19	299	213	2014
709	313	681	5,688	8	16	246	202	2015
974	510	676	6,867	5	22	151	235	2016
952	624	851	7,634	7	23	221	463	2017
1,120	616	629	4,970	3	13	123	125	2018
1,334	731	590	5,449	9	20	176	308	2019
171	126	72	775	6	10	18	11	eup
46	30	32	858	0	0	4	54	myeon
501	136	106	463	1	5	52	48	myeon
102	55	57	388	0	0	8	60	myeon
27	12	34	509	0	0	19	9	myeon
144	231	28	116	0	0	8	9	myeon
46	19	63	572	2	5	6	9	myeon
57	28	42	233	0	0	13	13	myeon
115	46	52	563	0	0	24	60	myeon
40	20	34	494	0	0	5	12	myeon
57	15	55	395	0	0	12	14	myeon
28	13	15	83	0	0	7	8	myeon

12. 용 도 지 역

단위 : 천㎡

연 별	인구(명) Population			용도지역 총 합 계	도시지역	
	합 계	도시지역 인구 ¹⁾	비도시지역 인구 ¹⁾		합 계	소 계
	Total	Urban	Rural		Total	Sub-total
2014	29,966	7,269	22,697	2,610.89	2,031.76	-
2015	30,271	15,752	14,519	596.89	17.76	-
2016	30,197	15,682	14,515	597.11	17.98	-
2017	30,162	15,682	14,480	597.11	17.98	-
2018	30,072	15,809	14,263	596.90	17.99	-
2019	28,902	15,025	13,877	597.08	17.98	-

자료 : 건설과

주 : 도시지역인구는 읍 인구, 비도시지역인구는 면 인구

Unit : Person, m²								
주거지역Residential zone							준주거지역	Year
전용주거지역 Residential only		일반주거지역 General residential						
제1종전용 1st Exclusive	제2종전용 2nd Exclusive	제1종일반 1st General	제2종일반 2nd General	제3종일반 3rd General				
					Semi residential			
-	-	2.17	1.49	0.68	-	0.04	2014	
-	-	2.17	1.49	0.68	-	0.04	2015	
-	-	2.17	1.49	0.68	-	0.04	2016	
-	-	2.17	1.49	0.68	-	0.04	2017	
-	-	2.13	1.54	0.59	-	0.08	2018	
-	-	2.13	1.54	0.59	-	0.08	2019	

용 도 지 역(속1)

단위 : 명, m²

연 별	도시지역 Urban Area						
	상 업 지 역 Commercial zone					공업지역	
	소 계	중 심	일 반	근 린	유 통	소 계	전 용
	Sub-total	Central	General	Neighborhood	Distributional	Sub-total	Exclusive
2014	0.28	-	0.28	-	-	0.44	-
2015	0.28	-	0.28	-	-	0.44	-
2016	0.28	-	0.28	-	-	0.44	-
2017	0.28	-	0.28	-	-	0.75	-
2018	0.27	-	0.27	-	-	0.80	-
2019	0.27	-	0.27	-	-	0.80	-

SPECIFIC USE AREA(Cont'd 1)

Unit : Person, m²

도시지역 Urban Area							Year
Industrial zone		녹지지역 Green zone				미지정	
일 반	준공업	소 계	보전	생산	자연		
General	Mixed	Sub-total	Preserved	Agricultural	Natural	Unspecified	
0.44	-	14.83	0.41	0.64	13.78	-	2014
0.44	-	14.83	0.41	0.64	13.78	-	2015
0.44	-	14.74	0.41	0.64	13.69	-	2016
0.75	-	14.74	0.41	0.64	13.69	-	2017
0.80	-	14.71	2.22	0.64	11.85	-	2018
0.80	-	14.71	2.22	0.64	11.85	-	2019

용 도 지 역(속2)

단위 : 명, m²

연 별	비 도 시 지 역		
	계(A)	계획관리지역	생산관리지역
	Tota	Plan management Area	Production management Area
2014	579.13	56.63	39.77
2015	581.65	56.63	39.77
2016	579.13	56.63	39.77
2017	579.12	56.63	39.77
2018	578.91	56.45	38.98
2019	578.91	56.13	38.99

SPECIFIC USE AREA(Cont'd 2)

Unit : Person, m²

Rural Area				Year
보전관리지역	농림지역	자연환경보전지역(B)		
Preservation management Area	Agricultural & Forest Area	Natural Environment preservation Area	지정비율(B/A)*100 Designation rate	
115.17	-	352.96	14.60	2014
115.17	352.96	14.60	2.52	2015
115.17	352.96	14.60	2.52	2016
115.17	352.96	14.60	2.52	2017
116.12	352.76	14.60	2.52	2018
116.29	352.90	14.60	2.45	2019

13. 용 도 지 구

LAND BY PURPOSE

단위 : km²

연 별	합 계 total		경관지구 Scenery								고도지구 Height restriction district	
			소계		자연		시가지		특화		소계	
	개소	면적	개소	면적	개소	면적	개소	면적	개소	면적	개소	면적
2018	60.00	3.21										
2019	59.00	3.20										

자료 : 건설과

방화지구 Fireprevention district		방재지구 Disaster prevention district Reservation						보호지구 Protection district						
소계		소계		시가지		자연		소계		역시문화환경		중요시설물		생태
소계	면적	개소	면적	개소	면적	개소	면적	개소	면적	개소	면적	개소	면적	개소

--

unit: km ²	
	Year
태계	
면적	
	2018
	2019

용도지구 (속)

단위 : km²

연 별	취락지구 Community						개발진흥지구					
	소계		자연		집단		소계		주거residential		산업.유통 industrial	
	개소	면적	개소	면적	개소	면적	개소	면적	개소	면적	개소	면적
2018	58.00	3.10	58.00	3.10			2.00	0.11			2.00	0.11
2019	57.00	3.09	57.00	3.09			2.00	0.11			2.00	0.11

자료 : 문화관광과

LAND BY PURPOSE(Cont'd)unit: km²

Development Promotion						특정용도 제한지구	복합용도지구		Year	
관광휴양 tourist		복합 complex		특정 cation		소계		소계		
개소	면적	개소	면적	개소	면적	개소	면적	개소		면적
									2018 2019	

14. 개발제한구역

단위 : 개, 가구수, 명

연 별	현 황 Status					대지 Building land
	읍면동수 No. of Eup, Myeon and Dong	가구 Households	인구 Population			
			남 Male	여 Female		
2018	12	14,790	30,442	15,445	14,997	-
2019	12	14,788	29,244	14,810	14,434	-

연 별	건 축 물(동수) Nu				
	도로 및 상하수도 등 공공용 시설 Public facilities	농림수산업용 시 설 Agriculture, forestry and fishing facilities	주택 및 근린생활시설 House & neighboring convenience facilities	주민공동 이용 시설 Common use facilities for residents	실외체육시설 Outdoor sports facilities
2018	-	-	-	-	-
2019	-	-	-	-	-

자료 : 주택토지과
주 : 1) 잡종지 포함 2) 무허가건물 포함

Areas of Restricted Development (Green Belts)

Unit : each, household, Person

면 적(㎡) Area					year
임야 Forest field	전 Dry paddy	답 Rice paddy	기타 ¹⁾ Others		
-	-	-	-	-	2018
-	-	-	-	-	2019

Number of Buildings					year
	도시민의 여가활용시설 Citizen's Leisure facilities	국방군사에 관한 시설 National defense &military facilities	학교 및 전기공급시설 등 공익시설 Public beneficial facilities	기 타 ²⁾ Others	
-	-	-	-	-	2018
-	-	-	-	-	2019

Source : Metropolitan City and Province

15. 공 원

단위 : 개소, 천㎡,

연 별	자 연 공 원 조 성 Make a Natural park																			
									계 Total		국가도시공원 National		생활공원							
	계 Total		국립공원 National Park		도립공원 Provincial		군립공원 County						어린이공원 Children's		소공원 Mini		근린공원 Neighbourhood			
	개소 Place	면적 Area	개소 Place	면적 Area	개소 Place	면적 Area	개소 Place	면적 Area	개소 Place	면적 Area	개소 Place	면적 Area	개소 Place	면적 Area	개소 Place	면적 Area	개소 Place	면적 Area		
2014	-	-	-	-	-	-	-	-	10	2,043	-	-	3	8	1	1	6	2,034		
2015	-	-	-	-	-	-	-	-	9	1,210	-	-	2	4	3	2	4	1,204		
2016	-	-	-	-	-	-	-	-	9	1,210	-	-	2	4	3	2	4	1,204		
2017	-	-	-	-	-	-	-	-	9	1,211	-	-	2	4	3	2	4	1,204		
2018	-	-	-	-	-	-	-	-	11	371	-	-	2	11	4	6	4	337		
2019	-	-	-	-	-	-	-	-	11	371	-	-	2	11	4	6	4	337		

자료 : 건설과

주 : 도시공원 및 녹지 등에 관한 법률 제15조 제1호에 따른 분류

1) 조성기준 2)2005년 이전은 '도시자연공원' 자료임

Unit : Places, 1,000m²

도 시 공 원 조 성												도시자연공원구역		Year
주제공원														
역사공원 Historical		문화공원 Culturall		수변공원 Waterside		묘지공원 Graveyard		체육공원 Sports		기타공원 Others		Urban natural park zone		
개소 Place	면적 Area	개소 Place	면적 Area	개소 Place	면적 Area	개소 Place	면적 Area	개소 Place	면적 Area	개소 Place	면적 Area	개소 Place	면적 Area	
-	-	-	-	-	-	-	-	-	-	-	-	-	-	2014
-	-	-	-	-	-	-	-	-	-	-	-	-	-	2015
-	-	-	-	-	-	-	-	-	-	-	-	-	-	2016
-	-	-	-	-	-	-	-	-	-	-	-	-	-	2017
-	-	1	17	-	-	-	-	-	-	-	-	-	-	2018
-	-	1	17	-	-	-	-	-	-	-	-	-	-	2019

ote : 1) Standard of Formation

16. 하 천

단위 : km

연 별	하천수(개소)	총 연 장
하천종류별	No. of rivers and streams	Total length
2014	38	388
2015	38	388
2016	39	388
2017	38	388
2018	38	388
2019	38	388
국가하천	1	49
지방하천	37	339
기타하천	-	-

자료 :안전관리과

주 : 1) 2012년 자료부터 추가서식입니다

RIVERS AND STREAMS

Unit : km

	Cases of improvements needed			Year & River
	기 개 수 Already improved	미 개 수 Yet to be improved	개 수 율(%) Improvement rate	
276	187	89	0.68	2014
276	189	87	0.68	2015
374	247	127	0.70	2016
276	200	76	0.72	2017
276	203	73	0.74	2018
267	189	78	0.71	2019
49	49	-	1.00	Nation
218	140	78	0.64	In County
-	-	-	-	Others

17. 하 천 부 지 점 용

단위 : m², 천원

연 별	건 수 Number of cases	면 적 Area				
		계 (total)	전(m ²) Dried field	답(m ²) Rice paddy	잡 종 지(m ²) Misc land	기 타(m ²) Others
2014	198	157,290	-	-	-	-
2015	198	157,289	29,902	107,689	2,597	17,101
2016	222	150,676	30,922	111,583	1,857	6,314
2017	193	209,734	31,482	104,697	-	73,555
2018	195	214,344	35,224	105,565	-	73,555
2019	179	208,204	34,595	97,150	-	76,459

자료 : 안전관리과

USE OF RIVER SITES

Unit : m³, 1000won

토사채취 (m³) Collection of gravel and sand	사용료징수 Collection of use fees		Year
	부 과 Imposition	징 수 Collected	
-	8,479	7,761	2014
-	8,480	7,762	2015
-	9,962	8,804	2016
-	10,453	10,453	2017
	10,806	10,796	2018
-	10,531	10,531	2019

17. 도로

Roads

단위 :m, m', %

Unit : m, m', %

연 별 시군별	합 계Total						고속도로		일 반 국 도National highway						지방도Provincial road						시군도Si & Gun's road						Year Si, Gun
						미개통 Unopene d	포장 Pavemen t					미개통 Unopene d						미개통 Unopene d						미개통 Unopene d			
	개통 연장 Opened Length	포장 Pavement	포장률 Pavem ent Ratio	미포장 Non-Paved				개통 연장 Opened Length	포장 Pavemen t	포장률 Paveme nt Ratio	미포장 Non-Paved			개통 연장 Opened Length	포장 Pavement	포장률 Pavem ent Ratio	미포장 Non-Paved			개통 연장 Opened Length	포장 Paveme nt	포장률 Paveme nt Ratio	미포장 Non-Paved				
2019	511,998	495,993	375,401	75.7	120,592	16,005	26,410	26,410	92,194	92,194	92,194	100.0	-	-	156,514	140,509	119,919	85.3	20,590	16,005	236,880	236,880	136,878	57.8	100,002	-	2019

자료 : 건설과

19. 도 로 시 설 물

단위 : 개소, m, m²

연 별	보도육교 Overpass footway			지 하 보 도 Underpass footway			지 하 차 도 Underground motorway			고 가 도 로 Elevated road			지 하 상 가 Subway Shopping Center		
	개 소	연 장	면 적	개 소	연 장	면 적	개 소	연 장	면 적	개 소	연 장	면 적	개 소	연 장	면 적
	Place	Length	Area	Place	Length	Area	Place	Length	Area	Place	Length	Area	Place	Length	Area
2014	-	-	-	-	-	-	1	80	1,480	1	168	1,428	-	-	-
2015	-	-	-	-	-	-	1	80	1,480	1	168	1,428	-	-	-
2016	-	-	-	-	-	-	1	80	1,480	1	168	1,428	-	-	-
2017	-	-	-	-	-	-	1	80	1,480	1	168	1,428	-	-	-
2018	-	-	-	-	-	-	1	80	1,480	1	168	1,428	-	-	-
2019	-	-	-	-	-	-	1	80	1,480	1	168	1,428	-	-	-

자료 : 건설과

ROADS FACILITIES

Unit : Ea, m,m'

터널 Tunnel			입체교차로 Grade separated crossing			복개구조물 Covered structure			언더패스 Underpass			가로등 Street light	Year
개소 Place	연장 Length	면적 Area	개소 Place	연장 Length	면적 Area	개소 Place	연장 Length	면적 Area	개소 Place	연장 Length	면적 Area	개소 Place	
19	13,638	156,900	-	-	-	-	-	-	-	-	-	5,020	2014
20	13,838	159,700	-	-	-	-	-	-	-	-	-	5,420	2015
20	13,838	159,700	-	-	-	-	-	-	-	-	-	5,420	2016
20	13,568	155,676	-	-	-	-	-	-	-	-	-	6,044	2017
20	13,568	155,676	-	-	-	-	-	-	-	-	-	6,428	2018
21	14,438	165,101	-	-	-	-	-	-	-	-	-	6,502	2019

20. 교 량

단위 : 개소, m

	합 계 Total		고속도로 Express highway		일 반 국 도 Notional highway	
	개 소 Place	연 장 Extension	개 소 Place	연 장 Extension	개 소 Place	연 장 Extension
2014	173	20,370	44	7,967	56	7,097
2015	172	20,334	44	7,967	55	7,091
2016	172	20,334	44	7,967	55	7,091
2017	184	21,034	44	7,967	58	7,159
2018	184	21,034	44	7,967	58	7,159
2019	191	22,321	46	8,073	61	8,066

자료 : 건설과

BRIDGES

Unit : case, m

지 방 도 Provincial Roads		시군도 Si/Gun/Gu road		국가지원지방도 Govt-funded provincial road		Year
개 소 Place	연 장 Extension	개 소 Place	연 장 Extension	개 소 Place	연 장 Extension	
37	2,528	37	2,528	-	-	2014
36	2,392	36	2,392	-	-	2015
36	2,392	36	2,392	-	-	2016
40	2,624	40	2,624	-	-	2017
40	2,624	40	26,240	-	-	2018
41	2,687	43	3,496	-	-	2019

21. 건설장비

단위 : 대

연 도 별	합 계	불도저	굴삭기	로 더	지게차	스크레이퍼
	Total	Bulldozers	Excavators	Loaders	Forklifts	Scrapers
2018	64	-	23	5	11	-
2019	670	-	295	76	223	-

연 도 별	Concrete		아스팔트 Asphalt			골재살포기	쇄석기
	믹서트럭 Mixer Trucks	펌프 Pumps	믹싱플랜트 Mixing Plants	피니셔 Finishers	살포기 Distributors	Aggregate Distributors	Crushers
2018	3	-	-	1	-	-	-
2019	19	2	-	-	-	-	-

자료 : 경제교통과

주: 2018년도 자료부터 신규작성

Construction Machinery and Equipments

Unit : each

덤프트럭	기중기	모터 그레이더	롤러	벡칭플랜트	콘크리트 피니셔	살포기	Year
Dump Trucks	Cranes	Motor Graders	Rollers	Batching Plant	Finishers	Distributors	
1	-	-	-	-	19	-	2018
42	-	-	2	-	-	-	2019

공기압축기	천공기	자갈채취기	준설선	노상안정기	항타 및 항발기	기타	타워크레인	Year
Compressors	Boring Machine	Gravel Collectors	Dredgers	Road Stabilizers	Rock Drills	Others	tower cranes	
-	1	-	-	-	-	-	-	2018
1	9	-	-	-	-	-	-	2019

Source : Traffic Division

X I . 교통 · 관광 및 정보통신

Transportation · Tourism and Information Communications

1. 자동차 등록

단위 : 대

연 별 읍면별	총 계 Total ¹⁾				승용차 Passenger car				승합차 Bus			
	계	관 용	자가용	영업용	계	관 용	자가용	영업용	계	관 용	자가용	영업용
	Total	Official	Private	Commer- cial	Total	Official	Private	Commer- cial	Total	Official	Private	Comme- rcial
2014	12,602	160	12,053	389	7,552	46	7,442	64	613	44	512	57
2015	13,333	167	12,756	410	8,138	44	8,032	62	600	48	485	67
2016	13,912	240	15,891	406	8,530	45	8,423	62	616	49	495	72
2017	14,631	190	14,033	408	9,111	57	8,993	61	605	48	485	72
2018	15,136	197	14,518	421	9,490	63	9,367	60	592	48	471	73
2019	15,090	205	14,456	429	9,438	62	9,319	57	596	47	474	75
임실읍	4,127	191	3,803	133	2,774	58	2,689	27	246	41	143	62
청웅면	624	1	618	5	357	-	356	1	17	1	16	-
운암면	954	-	952	2	650	-	649	1	34	-	34	-
신평면	823	-	813	10	528	-	525	3	25	-	25	-
성수면	896	-	886	10	563	-	561	2	26	-	26	-
오수면	2,120	2	1,908	210	1,150	1	1,138	11	86	-	85	1
신덕면	723	1	721	1	451	-	450	1	17	1	16	-
삼계면	785	1	779	5	461	1	459	1	24	-	24	-
관촌면	1,916	-	1,889	27	1,266	-	1,259	7	57	-	57	-
강진면	826	6	805	15	483	1	480	2	30	3	16	11
덕치면	620	2	614	4	365	-	365	-	14	1	13	-
지사면	676	1	668	7	390	1	388	1	20	-	19	1

자료 : 경제교통과

주 : 1) 이륜자동차 미포함 Excluding Motorcycle

REGISTERED MOTOR VEHICLES

Unit : Each

화물차 Truck				특수차 Special car				이륜차 Motor-Cycle			Year& eup,myeon
계	관 용	자가용	영업용	계	관 용	자가용	영업용	계	관 용	자가용	
Total	Official	Private	Comm- ercial	Total	Official	Private	Comm- ercial	Total	Official	Private	
4,384	65	4,071	248	53	5	28	20	2,597	72	2,525	2014
4,545	70	4,214	261	50	5	25	20	2,607	71	2,536	2015
4,716	70	4,395	251	50	5	24	21	2,625	71	2,554	2016
4,866	80	4,531	255	49	5	24	20	2,609	70	2,555	2017
5,002	81	4,656	265	52	5	24	23	2,661	73	2,588	2018
4,997	92	4,636	269	59	4	27	28	2,585	70	2,515	2019
1,071	89	950	32	36	3	21	12	585	53	532	imsi-
250	-	246	4	-	-	-	-	170	1	169	Cneŏngun
269	-	268	1	1	-	1	-	111	5	106	unām-
270	-	263	7	-	-	-	-	147	1	146	myeon Sŏnpyeong
305	-	298	7	2	-	1	1	109	-	109	Seonŏgsu-
871	1	684	186	13	-	1	12	451	1	450	ŏsu-
255	-	255	-	-	-	-	-	134	2	132	Sindeok-
300	-	296	4	-	-	-	-	177	3	174	myeon Samgye-
590	-	572	18	3	-	1	2	210	-	210	Gwancheon
310	1	307	2	3	1	2	-	124	1	123	Gangjin-
241	1	236	4	-	-	-	-	96	1	95	Deokchi-
265	-	261	4	1	-	-	1	271	2	269	myeon Jisa-

Note : 2) Motor-cycle is not including in total

1-1. 시·군·구별 자동차연료종류별 등록

단위 : 대

연도별	합 계 ¹⁾ Total								
		CNG	휘발유	경유	LPG	전기	하이브리드 ²⁾	수소	기타연료
2018	15,136	3	4,395	9,119	1,427	15	126	-	51
2019	15,090	3	4,475	9,007	1,348	37	160	-	60

연도별	승합차 Buses								
		CNG	휘발유	경유	LPG	전기	하이브리드	수소	기타연료
2018	592	-	2	553	27				10
2019	597	-	1	560	24	-	-	-	12

연도별	특수차 Special cars								
		CNG	휘발유	경유	LPG	전기	하이브리드	수소	기타연료
2018	52			52					
2019	59	-		59	-	-	-	-	-

자료: 경제교통과

주 : 1) 이륜자동차 미포함 Excluding Motorcycle

2) 하이브리드 : LPG+전기, 휘발유+전기, 경유+전기, CNG+전기

자료 : 「자동차등록현황」국토교통부 자동차정책과, 차량등록사업소

2018년도 자료부터 추가서식

Registered Motor Vehicles by Si, Gun and Gun

승용차 Passenger cars									year
	CNG	휘발유	경유	LPG	전기	하이브리드	수소	기타연료	
9,490	3	4,381	3,610	1,355	15	126			2018
9,433	3	4,458	3,496	1,279	37	160	-	-	

화물차 Trucks									year
	CNG	휘발유	경유	LPG	전기	하이브리드	수소	기타연료	
5,002		12	4,904	45				41	2018
5,001	-	16	4,892	45	-	-	-	48	2019

이륜차				year
	휘발유	전기	기타연료	
2,659	2,659	-	-	2018
2,613	2,606	7		2019

2. 업종별 운수업체

단위 : 업체수, 대

연 별 읍 면 별	계 Total		시외버스 Inter-city buses		시내버스 Intra-city buses		마을버스 Local buses		택시(업체) Taxi (company)		개인택시 Private taxi
	업체수	대수	업체수	대수	업체수	대수	업체수	대수	업체수	대수	대수
2014	102	404	-	-	1	38	-	-	1	21	49
2015	112	417	-	-	1	38	-	-	1	18	49
2016	110	416	-	-	1	38	-	-	1	16	48
2017	143	446	-	-	1	38	-	-	1	13	47
2018	108	413	-	-	1	38	-	-	1	12	44
2019	117	419	-	-	1	38	-	-	1	12	41
임실읍	41	131	-	-	1	38	-	-	1	7	14
청웅면	4	5	-	-	-	-	-	-	-	-	1
운암면	1	1	-	-	-	-	-	-	-	-	-
신평면	11	15	-	-	-	-	-	-	-	-	4
성수면	7	9	-	-	-	-	-	-	-	-	1
오수면	25	215	-	-	-	-	-	-	-	3	10
신덕면	1	1	-	-	-	-	-	-	-	-	-
삼계면	2	3	-	-	-	-	-	-	-	-	1
관촌면	18	27	-	-	-	-	-	-	-	-	7
강진면	2	6	-	-	-	-	-	-	-	2	2
덕치면	2	2	-	-	-	-	-	-	-	-	-
지사면	3	4	-	-	-	-	-	-	-	-	1

자료 : 경제교통과

Transportation Companies, by Type of Business

Unit : place, each

전세버스 Chartered buses		일반화물 General cargo		개별화물 Individual cargo		용달화물 Delivery cargo		특수여객 Funeral buses		Year & eup,myeon
업체수	대수	업체수	대수	업체수	대수	업체수	대수	업체수	대수	
1	15	12	194	48	48	37	37	2	2	2014
2	24	21	194	48	48	37	44	2	2	2015
2	27	21	202	38	38	45	45	2	2	2016
2	31	26	204	50	50	61	61	2	2	2017
2	31	23	207	36	36	43	43	2	2	2018
2	31	23	207	35	35	53	53	2	2	2019
2	31	6	10	14	14	16	16	1	1	imsil-eup
-	-	1	1	-	-	3	3	-	-	neung-eup
-	-	-	-	1	1	-	-	-	-	nam-gu
-	-	-	-	3	3	8	8	-	-	sinpyeong-myeon
-	-	2	3	1	1	4	4	-	-	seongsu-myeon
-	-	5	182	4	4	15	15	1	1	usu-myeon
-	-	-	-	1	1	-	-	-	-	sindeok-myeon
-	-	-	-	-	-	2	2	-	-	sanggye-myeon
-	-	7	9	7	7	4	4	-	-	gwanchon-myeon
-	-	-	-	1	1	1	1	-	-	gangjin-myeon
-	-	-	-	2	2	-	-	-	-	leokchi-myeon
-	-	2	2	1	1	-	-	-	-	jisa-myeon

3. 영업용자동차 업종별 수송

단위 : 여객/명, 화물/톤

연 별 읍면별	여 객 Passenger									
	계 Total		시내버스 Inter-city buses		시외버스 Intra-city buses		택 시 Taxi		전 세 Chartered car	
	등록 대수 No. of cars	수송 인원 No. of passenger s	등록 대수 No. of cars	수송 인원 No. of passenger s	등록 대수 No. of cars	수송 인원 No. of passenger s	등록 대수 No. of cars	수송 인원 No. of passenger s	등록 대수 No. of cars	수송 인원 No. of passenger s
2014	402	-	38	-	-	-	70	-	15	-
2015	132	-	38	-	-	-	70	-	24	-
2016	128	-	38	-	-	-	62	-	28	-
2017	759	-	38	-	-	-	60	-	31	-
2018	125	-	38	-	-	-	56	-	31	-
2019	122	-	38	-	-	-	53	-	31	-
임실읍	90	-	38	-	-	-	21	-	31	-
청웅면	1	-	-	-	-	-	1	-	-	-
운암면	-	-	-	-	-	-	-	-	-	-
신평면	4	-	-	-	-	-	4	-	-	-
성수면	1	-	-	-	-	-	1	-	-	-
오수면	13	-	-	-	-	-	13	-	-	-
신덕면	-	-	-	-	-	-	-	-	-	-
삼계면	1	-	-	-	-	-	1	-	-	-
관촌면	7	-	-	-	-	-	7	-	-	-
강진면	4	-	-	-	-	-	4	-	-	-
덕치면	-	-	-	-	-	-	-	-	-	-
지사면	1	-	-	-	-	-	1	-	-	-

자료 : 경제교통과

BY TYPE OF BUSINESS

Unit : passenger/person, freight/ton

[illegible]

4. 천연가스버스 현황

단위 : 대, %

연별	총 버스 대수(A) Total buses	천연가스(CNG) 버스 대수(B) CNG buses
2018	-	-
2019	-	-

자료 : 경제교통과

주 : 1) 각 시도 및 시군구 실정에 맞게 버스 포괄 범위 설명 2) 보급률=(B)/(A)*100

5. 자전거도로현황

단위 : 개수, km

연별	계 Total		자전거전용도로 Exclusive bicycle path		자전거보행 Bicycle & pedestrian
	노선수 No. of paths	길이 Length	노선수 No. of paths	길이 Length	노선수 No. of paths
2018	14	13.28			
2019	14	13.28			

주 : 자전거도로는 편도기준(양방향인 경우 각각 인정) Bicycle Paths based on one-way (For two-way path, count as two).

자료 : 건설과

2018년 자료부터 추가작성

CNG Buses

Unit : each, %

보급률 Supply rate	당해연도 보급대수 Supply buses in current year	Year
-	-	2018
-	-	2019
		2019

Bicycle Paths

Unit : number, km

자겸용도로 Jestrian path	자전거전용차로 Exclusive bicycle lane		자전거우선도로 Bicycle priority path		Year
길이 Length	노선수 No. of paths	길이 Length	노선수 No. of paths	길이 Length	
	2	0.95	11	12.7	2018
	2	0.95	11	12.7	2019

Source : Metropolitan City and Province

6. 주 차 장

단위 : 개소, 면

연 별 읍면별	합 계		노상 Street Parking			
	Grand Total		유 료		무 료	
	개 소 Number	면 수 Place	개 소 Number	면 수 Place	개 소 Number	면 수 Place
2014	598	7,222	-	-	27	1,351
2015	619	7,522	-	-	30	1,355
2016	640	7,616	-	-	30	1,355
2017	653	7,671	-	-	30	1,355
2018	660	7,361	-	-	30	1,355
2019	737	7,495	-	-	30	1,355
임실읍	309	4,162	-	-	8	684
청웅면	12	103	-	-	-	-
운암면	50	386	-	-	-	-
신평면	16	137	-	-	1	58
성수면	14	76	-	-	-	-
오수면	92	747	-	-	15	301
신덕면	48	336	-	-	-	-
삼계면	32	274	-	-	-	-
관촌면	85	587	-	-	5	277
강진면	28	225	-	-	-	-
덕치면	25	285	-	-	1	35
지사면	26	177	-	-	-	-

자료 : 경제교통과

Unit : Places, Number

노외 Non-street Parking				부 설 Attached to Buildings		Year & eup, myeon
공 영 Public		민 영 Private				
개 소 Number	면 수 Place	개 소 Number	면 수 Place	개 소 Number	면 수 Place	
4	347	35	394	532	5,130	2014
4	347	35	394	553	5,430	2015
4	347	35	394	571	5,520	2016
5	348	35	394	583	5,574	2017
5	348	-	-	625	5,658	2018
5	348	-	-	702	5,792	2019
3	205	-	-	298	3,273	Imseil-
-	-	-	-	12	103	neongung-
-	-	-	-	50	386	Unam-
-	-	-	-	15	79	sinpyeong-
-	-	-	-	14	76	seongsu-
2	143	-	-	75	303	Usu-
-	-	-	-	48	336	sindeok-
-	-	-	-	32	274	samgye
-	-	-	-	80	310	Gwancheon-
-	-	-	-	28	225	Gangjin-
-	-	-	-	24	250	Deokchi-
-	-	-	-	26	177	Jisa-
						myeon

7. 철 도 수 송

단위 : 명, 톤, 천원

연 별 역 별	여 객 Passenger		
	승 차 인 원	강 차 인 원	여 객 수 입
	Getting on	Getting off	Revenue
2014	82,733	83,307	551,709
2015	81,012	82,184	560,368
2016	76,493	77,420	548,988
2017	75,004	76,977	522,055
2018	72,041	74,570	512,387
2019	77,114	77,737	538,262
관촌	-	-	-
임실	39,963	39,298	266,525
오수	37,151	38,439	271,737

자료 : 코레일 전북본부

RAILWAY TRANSPORTATION

화 물 Freight			Year & Station
발 송 톤 수	도 착 톤 수	화 물 수 입	
Sending	Receiving	Revenue	
5,396	4,982	128,446	2014
5,623	7,328	164,990	2015
-	4,896	7,806	2016
-	4,018	-	2017
2,388	4,344	81,387	2018
3,744	7,494	116,001	2019
3,744	4,744	116,001	Kawanchon
-	2,250	-	Imsil
-	500	-	Osu

Source : KORAIL Jeonbuk regional headquarters

8. 관 광 사 업 체 등 록

단위 : 개소

연 별 읍면별	여행업 Travel agency				관 광 숙 박 업 Tourist accommodation				관광객이용시설업 Tourist entertainment facilities								국제회의업 Organizing International	
	일 반 Gene ral	국 외 Over seas	국 내 Dome stic	국내 외여 행업	호텔업			휴 양 콘 도 미 니 엄 업	전 문 휴 양 업	종 합 휴 양 업	야 영 장 업	관 광 유 람 선 업	관 광 공 연 장 업	외국 인관 광도 시민 박업	시 설 업	기 획 업		
					가 족 호 텔 업	관 광 호 텔 업	기 타 호 텔 업											
2019	1	4	4	3	-	-	-	-	-	-	-	-	-	-	-	-		
임실읍	-	1	1	1	-	-	-	-	-	-	-	-	-	-	-	-		
청웅면	-	-	-	-	-	-	-	-	-	-	-	-	-	-	-	-		
운암면	-	-	-	-	-	-	-	-	-	-	-	-	-	-	-	-		
신평면	-	-	-	-	-	-	-	-	-	-	-	-	-	-	-	-		
성수면	-	1	1	1	-	-	-	-	-	-	-	-	-	-	-	-		
오수면	-	2	1	1	-	-	-	-	-	-	-	-	-	-	-	-		
신덕면	-	-	-	-	-	-	-	-	-	-	-	-	-	-	-	-		
삼계면	-	-	-	-	-	-	-	-	-	-	-	-	-	-	-	-		
관촌면	-	-	-	-	-	-	-	-	-	-	-	-	-	-	-	-		
강진면	1	-	1	-	-	-	-	-	-	-	-	-	-	-	-	-		
덕치면	-	-	-	-	-	-	-	-	-	-	-	-	-	-	-	-		
지사면	-	-	-	-	-	-	-	-	-	-	-	-	-	-	-	-		

자료 : 관광치즈과

주: 1) 여행업에서 하나의 사업체가 국내여행업과 해외여행업 모두 등록한 경우 국내·외여행업으로 분류

2) 기타호텔업에는 수상관광호텔업, 한국전통호텔업, 호스텔업이 포함

3) 관광편의시설업 중 한옥체험업은 2009년 관광진흥법규 개정에 의거, 2009년부터 대상업종으로 추가

4) 야영장업은 2015년 관광진흥법 시행령 개정에 따라 20158년 조사대상으로 포함

5) 외국인관광도시민박업은 2016년 관광진흥법 개정에 따라 관광객이용시설업으로 재 분류

6) 관광편의시설업 중 관광펜션업은 2003년 관광진흥법규 개정에 따라 2003년부터 대상업종으로 추가

7) 관광편의시설업 중 관광지원서비스업은 2019년 관광진흥법규 개정에 따라 2019년부터 대상업종으로 추가

REGISTRATION OF TOURIST SERVICE ESTABLISHMENTS

Unit : Each

카 지 노 업	유원시설업 Recreational			관광편의시설업 Tourist convenience facilities												Year & eup, myeon, ng-
	종합 유원 시설 업	일반 유원 시설 업	기타 유원 시설 업	관 광 유 형 음 식 점 업	관 광 노 장 유 형 음 식 점 업	외 국 인 전 용 음 식 점 업	관 광 식 당 업	관 광 순 환 버 스 업	관 광 사 전 업	여 객 자 동 차 터 미 널 시 설 업	관 광 펜 션 업	관 광 캐 노 업	한 옥 체 험 업	관 광 면 세 업	관 광 지 원 서 비 스 업	
-	-	-	1	-	-	-	2	-	-	-	-	-	2	-	-	2019
-	-	-	1	-	-	-	-	-	-	-	-	-	-	-	-	eup
-	-	-	-	-	-	-	-	-	-	-	-	-	-	-	-	ng-
-	-	-	-	-	-	-	-	-	-	-	-	-	-	-	-	myeon
-	-	-	-	-	-	-	-	-	-	-	-	-	-	-	-	g-
-	-	-	-	-	-	-	-	-	-	-	-	-	-	-	-	myeon
-	-	-	-	-	-	-	-	-	-	-	-	-	-	-	-	myeon
-	-	-	-	-	-	-	-	-	-	-	-	-	-	-	-	myeon
-	-	-	-	-	-	-	-	-	-	-	-	-	-	-	-	myeon
-	-	-	-	-	-	-	-	-	-	-	-	-	-	-	-	n-myeon
-	-	-	-	-	-	-	1	-	-	-	-	-	1	-	-	myeon
-	-	-	-	-	-	-	1	-	-	-	-	-	1	-	-	myeon
-	-	-	-	-	-	-	-	-	-	-	-	-	-	-	-	myeon

Source : Tourism Promotion Division

9. 주요 관광지 방문객수 NUMBER OF VISITORS

단위 : 명

Unit : person

연 별 월 별	집계 관광지수 No. of tourist attractions	방문객수 Visitors				Year & Month
		유료 관광지	Paid tourist attractions		무료 관광지 Free tourist attractions	
			내국인 Domestic	외국인 Foreign		
2014	14	385,007	382,187	2,820	60,278	2014
2015	14	457,647	456,386	1,261	70,377	2015
2016	14	490,885	488,177	2,708	85,725	2016
2017	15	579,822	578,554	1,268	94,014	2017
2018	15	529,878	528,261	1,617	112,141	2018
2019	15	747,400	745,289	2,111	208,125	2019
1월	-	9,270	9,258	12	9,995	Jan.
2월	-	10,515	10,497	18	5,723	Feb.
3월	-	23,811	23,799	12	10,227	Mar.
4월	-	38,316	38,045	271	11,131	Apr.
5월	-	49,210	49,134	76	11,866	May.
6월	-	35,043	35,011	32	13,298	Jun.
7월	-	34,660	34,357	303	7,377	Jul.
8월	-	41,687	40,487	1,200	7,927	Aug.
9월	-	28,573	28,561	12	12,401	Sep.
10월	-	320,902	320,831	71	10,529	Oct.
11월	-	29,772	29,717	55	9,112	Nov.
12월	-	125,641	125,592	49	98,539	Dec.

자료 : 관광치즈과

주 : 주요 관광지만을 대상으로 방문객수를 중복 집계하였기에 실제 방문객수와 차이가 있을 수 있음

10. 지정(법정) 관광지 현황 및 방문객수

Designation of Tourist Attractions and The Visitors

단위 : km², 명

Unit : km², person

연 별 관광지별	위치 Location	지정일자 Date of designation	조성면적 Area	방문객 Tourists			year
				내국인 Domestic	외국인 Foreign		
2018	-	-	-	-	-	-	2018
2019	-	-	-	-	-	-	2019

자료 : 관광치즈과

Source : Ministry of Culture, Sports and Tourism, Metropolitan City and Province

X II. 보건 및 사회보장

Health and Social Security

1. 의 료 기 관

단위 : 개

연 별 읍면별	합 계 Total		종합병원 General hospital		병 원 Hospital		의 원 Clinic		특수병원 Special hospital		요양병원 Nursing home		치과병(의)원 Dental clinic		한방 Herb
	병원수	병상수	병원수	병상수	병원수	병상수	병원수	병상수	병원수	병상수	병원수	병상수	병원수	병상수	병원수
	No.of H	No.of bed	No.of H	No.of bed	No.of H	No.of bed	No.of H	No.of bed	No.of H	No.of bed	No.of H	No.of bed	No.of H	No.of bed	No.of H
2014	32	255	-	-	1	103	14	66	-	-	1	86	5	-	-
2015	32	247	-	-	1	103	14	47	-	-	1	97	5	-	-
2016	32	323	-	-	1	103	14	30	-	-	2	190	5	-	-
2017	31	409	-	-	1	103	15	30	-	-	2	276	5	-	-
2018	33	409	-	-	1	103	16	30	-	-	2	276	6	-	-
2019	32	218	-	-	1	103	16	29	-	-	1	86	6	-	-
임실읍	13	189	-	-	1	103	6	-	-	-	1	86	3	-	-
청웅면	-	-	-	-	-	-	-	-	-	-	-	-	-	-	-
운암면	-	-	-	-	-	-	-	-	-	-	-	-	-	-	-
신평면	-	-	-	-	-	-	-	-	-	-	-	-	-	-	-
성수면	-	-	-	-	-	-	-	-	-	-	-	-	-	-	-
오수면	10	29	-	-	-	-	5	29	-	-	-	-	2	-	-
신덕면	-	-	-	-	-	-	-	-	-	-	-	-	-	-	-
삼계면	-	-	-	-	-	-	-	-	-	-	-	-	-	-	-
관촌면	7	-	-	-	-	-	4	-	-	-	-	-	1	-	-
강진면	2	-	-	-	-	-	1	-	-	-	-	-	-	-	-
덕치면	-	-	-	-	-	-	-	-	-	-	-	-	-	-	-
지사면	-	-	-	-	-	-	-	-	-	-	-	-	-	-	-

자료 : 보건의료원 의료지원과

주: 1) 보건의료원 이하 제외

2) 군인병원 제외

3) 정신병원, 결핵병원, 나병원 포함

Medical Institutions

Unit : number

병원 clinic	한의원 한의원		조 산 소 Midwife clinic		부 속 의 원 Attachment clinic		보 건 의원	보 건 소 Health Center	보 건 지 소 Health Subcenter	보 건 진 료 소 Primary Care Post	Year & eup, myeon
병상수 No.of bed	병원수 No.of H	병상수 No.of bed	병원수 No.of H	병상수 No.of bed	병원수 No.of H	병상수 No.of bed	Health	Center	Subcenter	Care Post	
-	11	-	-	-	-	-	1	-	11	20	2014
-	11	-	-	-	-	-	1	-	11	20	2015
-	10	-	-	-	-	-	1	-	11	20	2016
-	8	-	-	-	-	-	1	-	11	20	2017
-	8	-	-	-	-	-	1	-	11	20	2018
-	8	-	-	-	-	-	1	-	11	20	2019
-	2	-	-	-	-	-	1	-	-	1	imsii-
-	-	-	-	-	-	-	-	-	1	-	Cneohgung-
-	-	-	-	-	-	-	-	-	1	3	Unam-
-	-	-	-	-	-	-	-	-	1	1	sinpyeohg-
-	-	-	-	-	-	-	-	-	1	1	seongsu-
-	3	-	-	-	-	-	-	-	1	3	Usu-
-	-	-	-	-	-	-	-	-	1	2	sindeok-
-	-	-	-	-	-	-	-	-	1	2	Samgye
-	2	-	-	-	-	-	-	-	1	3	Gwanchoh-
-	1	-	-	-	-	-	-	-	1	2	Gangjin-
-	-	-	-	-	-	-	-	-	1	1	Deokchi-
-	-	-	-	-	-	-	-	-	1	1	myeon Jisa- myeon

2. 의료기관종사 의료인력

단위 : 명

연 별 읍면별	합 계			의 사 1) Physician		치과의사 Dentist	한 의 사 약 사 2)	
	Total	남	여	상근의사	비상근의사		Oriental	
		Male	Female	Full-time	Part-time		Herb doctor	Pharmacists
2014	147	17	-	5	10	3
2015	141	19	-	5	10	2
2016	152	20	-	5	11	3
2017	292	43	-	9	14	5
2018	317	44	-	9	12	21
2019	145	20	-	6	9	2
임실읍	76	10	-	3	4	2
청웅면	-	-	-	-	-	-
운암면	-	-	-	-	-	-
신평면	-	-	-	-	-	-
성수면	-	-	-	-	-	-
오수면	44	4	-	2	3	-
신타면	-	-	-	-	-	-
삼계면	-	-	-	-	-	-
관촌면	17	4	-	1	1	-
강진면	8	2	-	-	1	-
덕치면	-	-	-	-	-	-
지사면	-	-	-	-	-	-

자료 : 보건의료원 의료지원과

주 : 의료법 제3조에 의한 의료기관(보건소 제외)

1) 개인약국 약사 제외

Medical Staff

Unit : Person

조 산 사 Midwife	간 호 사 Nurses	간호조무사 Nursing aides	의료기사 Medical technician	의무기록사 Medical record officer	Year & eup, myeon
-	14	57	39	2	2014
-	9	64	32	-	2015
-	10	70	32	1	2016
-	52	118	50	1	2017
-	63	128	53	1	2018
-	8	66	34	-	2019
-	8	32	17	-	eup
-	-	-	-	-	myeon
-	-	-	-	-	myeon
-	-	-	-	-	myeon
-	-	-	-	-	myeon
-	-	23	12	-	myeon
-	-	-	-	-	myeon
-	-	-	-	-	myeon
-	-	7	4	-	myeon
-	-	4	1	-	myeon
-	-	-	-	-	myeon
-	-	-	-	-	myeon

Note : 1) Medical doctor-including medical doctor in medical center

2) Pharmacist-excepting private pharmacist

3. 보건소 인력

NUMBER OF STAFFS IN HEALTH CENTERSN

단위 : 명

Unit : Person

연 별	합 계 Total	소장 Director		의사 Physicians			치과의사 Dentists		한 의사 Oriental Medical Doctors		약사 Pharmacists	year
		의사 Director (Physicians)	의사 외 Director (Non-Physicians)	의무직 Medical officer	계약직 Tempoary Medical officer	공중보건의 Public health doctor	일반 Dental officer	공중보건의 Public health dentist	일반 Oriental medical officer	공중보건의 Public health OMD		
2019	62	1	-	-	-	10	-	4	-	4	1	2019

자료 : 보건의료원

Source : Public Health Center

주 : 정원기준, 2008년부터 표준화서식 적용

보건소 인력(속)

NUMBER OF STAFFS IN HEALTH CENTERSN

연 별	간호사 Nurses	영양사 Dietitians	의료기사 Medical Technicians				간호 조무사 Nursing aides	행정직 Public Adminis- trators	보건직 Public Health workers	기능직 등 Others	year
			방사선사 Radiological technicians	임상병리사 Clinical pathologists	치과위생사 Dental hygienists	물리치료사 Physical therapists					
2019	12	2	1	5	8	2	1	2	3	6	2019

자료 : 보건의료원 보건사업과

Source : Public Health Center

주 : 정원기준, 2008년부터 표준화서식 적용

4. 보건지소 및 보건진료소, 건강생활지원센터 인력현황

단위 : 명

Unit : Person

연 별	합 계 Total	의사 Physicians			치과의사 Dentists		한 의사 Oriental Medical Doctors		약사 Pharmacists	간호사 Nurses	year
		의무직 Medical officer	계약직 Tempoary Medical officer	공중보건의 Public health doctor	일반 Dental officer	공중보건의 Public health dentist	일반 Oriental medical officer	공중보건의 Public health OMD			
2019	45	-	-	10	-	-	-	1	-	-	2019
임실읍	2	-	-	-	-	-	-	-	-	-	
청용면	4	-	-	1	-	-	-	-	-	-	
운암면	5	-	-	1	-	-	-	-	-	-	
신평면	3	-	-	1	-	-	-	-	-	-	
성수면	4	-	-	1	-	-	-	-	-	-	
오수면	5	-	-	1	-	-	-	-	-	-	
신태면	4	-	-	1	-	-	-	-	-	-	
삼계면	4	-	-	1	-	-	-	-	-	-	
관촌면	6	-	-	-	-	-	-	1	-	-	
강진면	2	-	-	1	-	-	-	-	-	-	
덕치면	3	-	-	1	-	-	-	-	-	-	
지사면	3	-	-	1	-	-	-	-	-	-	

자료 : 보건의료원 보건사업과

Source : Public Health Center

주 : 정원기준, 2015년부터 건강생활지원센터 인력 포함

Personnel in Sub-Health Centers and Primary Health Care Posts,
Community Health Promotion Centers By City/Province

단위 : 명										Unit : Person
연 별	영양사 Dietitians	의료기사 Medical Technicians				간호 조무사 Nursing aides	행정직 Public Adminis- trators	보건직 Public Health workers	기능직 등 Others	year
		방사선사 Radiological technicians	임상병리사 Clinical pathologists	치과위생사 Dental hygienists	물리치료사 Physical therapists					
2019	-	-	1	3	-	12	-	-	18	2019
	-	-	-	-	-	1	-	-	1	Imsil-
	-	-	-	-	-	3	-	-	0	Uneong-gung-
	-	-	-	-	-	1	-	-	3	Unam-
	-	-	-	-	-	1	-	-	1	Sinpyeong-
	-	-	-	-	-	2	-	-	1	Seongsu-
	-	-	-	-	-	1	-	-	3	Usu-
	-	-	-	1	-	-	-	-	2	Sindeok-
	-	-	-	-	-	1	-	-	2	Samgye
	-	-	1	1	-	-	-	-	3	Gwancheon-
	-	-	-	1	-	-	-	-	0	Gangjin-
	-	-	-	-	-	1	-	-	1	Deokchi-
	-	-	-	-	-	1	-	-	1	Jisa-
										Myeong

자료 : 보건의료원 보건사업과
주 : 정원기준, 2015년부터 건강생활지원센터 인력 포함

Source : Public Health Center

5. 의약품등 제조업소 및 판매업소

단위 : 개소

연 별 읍면별	제 조 업 소 Number of manufactures								
	계	의 약 품	의약외품	화 장 품	의료기기	계	약 국	한약국	약업사
	Total	Drugs	Nondrug products	Cosmetics	Medical instruments	Total	Pharmacy	Dispensary of oriental medicine	Druggist
2014	-	-	-	-	-	30	15	-	3
2015	1	1	-	-	-	30	15	-	3
2016	-	-	-	-	-	22	15	-	3
2017	1	1	-	-	-	34	15	-	3
2018	1	1	-	-	-	38	16	-	3
2019	1	1	-	-	-	37	15	-	-
임실읍	-	-	-	-	-	15	7	-	-
청웅면	1	1	-	-	-	-	-	-	-
운암면	-	-	-	-	-	-	-	-	-
신평면	-	-	-	-	-	2	-	-	-
성수면	-	-	-	-	-	-	-	-	-
오수면	-	-	-	-	-	8	5	-	-
신태면	-	-	-	-	-	-	-	-	-
삼계면	-	-	-	-	-	2	-	-	-
관촌면	-	-	-	-	-	6	2	-	-
강진면	-	-	-	-	-	2	1	-	-
덕치면	-	-	-	-	-	2	-	-	-
지사면	-	-	-	-	-	-	-	-	-

자료 : 보건의료원 의료지원과 (2004년부터 의료용구를 의료기기로 명칭 변경)

Manufactures and Stores of Pharmaceutical Goods Etc.

Unit : Establishment

[illegible]

6.식품위생관계업소

단위 : 개소

연 별 읍면별	합 계 Grand Total	식 품 접 객 업				
		소 계 (A) Total	휴게음식점 Resting restaurant			일반음식점 General Restaurant
			계 Total	다 방 Tea room	기 타 Others	
2014	752	477	60	23	37	400
2015	772	524	59	21	38	412
2016	802	514	68	21	47	428
2017	777	500	69	21	48	415
2018	786	506	70	21	49	416
2019	745	513	75	19	56	419
임실읍	245	184	27	4	23	148
청웅면	18	10	1	1	-	9
운암면	64	60	4	-	4	56
신평면	35	13	1	1	-	10
성수면	34	20	3	-	3	17
오수면	148	109	24	5	19	82
신덕면	14	7	2	-	2	5
삼계면	19	5	1	1	-	4
관촌면	98	66	6	4	2	55
강진면	44	31	6	3	3	25
덕치면	15	6	-	-	-	6
지사면	11	2	-	-	-	2

자료 : 청소위생과

Number of Food establishment by Year, Business Type

Unit : establishment						
Food Premises				집단급식소		Year & eup, myeon
제과점	단란주점	유흥주점	위탁급식영업	(B)		
Bakery shop	Happy pubs	Spree pubs	Contracted catering service	Commodity food supply spot		
6	3	4	4	34		2014
6	3	4	4	36		2015
7	3	4	4	36		2016
6	3	4	3	36		2017
9	3	4	4	38		2018
7	3	4	5	40		2019
4	1	2	2	16		imsil-
-	-	-	-	1		neonggung-
-	-	-	-	2		onam-
-	-	-	2	4		sinpyeong-
-	-	-	-	1		seongsu-
2	-	1	-	4		usu-
-	-	-	-	-		sindeok-
-	-	-	-	1		samgye
1	2	1	1	6		gwanchon-
-	-	-	-	3		gangjin-
-	-	-	-	1		deokchi-
-	-	-	-	1		jisa-
						myeon

식품위생관계업소(속)

단위 : 개소

연 별 읍면별	식품제조 및 가공업 Food Manufacturing & processing businesses				식품·판매·운반·기타업	
	소 계	식품제조 가공업	즉석판매제조 가공업	식품첨가물 제조업	소 계	식품운반업
	Total	Manufacturing	Street food vendors	Food additives	Total	Food transportation
2014	141	72	69	-	84	1
2015	151	76	75	-	78	1
2016	158	82	76	-	73	1
2017	160	82	78	-	65	1
2018	161	83	78	-	61	1
2019	159	78	81	-	13	1
임실읍	27	3	24	-	6	1
청웅면	7	2	5	-	-	-
운암면	2	1	1	-	-	-
신평면	14	8	6	-	2	-
성수면	13	9	4	-	-	-
오수면	30	14	16	-	1	-
신덕면	7	5	2	-	-	-
삼계면	13	11	2	-	-	-
관촌면	21	11	10	-	3	-
강진면	10	3	7	-	-	-
덕치면	8	5	3	-	-	-
지사면	7	6	1	-	1	-

자료 : 청소위생과

NUMBER OF LICENSED FOODS PREMISES, BY BUSINESS TYPE(Cont'd)

Unit : establishment

Food sales, transportation,others			건강기능식품 제조 수입 판매업 An aid to good health manufacturing importing sales				Year & eup, myeon
식품소분, 판매업	식품보존업	용기포장류 제조업	소 계	건강기능식품 제조업	건강기능식품 수입업	건강기능식품 판매업	
Food Sales	Food Storage	Others	Total	Manufacturing	Importing	Sales	
82	-	1	16	-	-	16	2014
76	-	1	19	-	-	19	2015
71	-	1	21	-	-	21	2016
63	-	1	16	-	-	16	2017
59	-	1	20	1	-	19	2018
11	-	1	20	-	-	20	2019
5	-	-	12	-	-	12	imsi-
-	-	-	-	-	-	-	Cneongung-
-	-	-	-	-	-	-	Unam-
1	-	1	2	-	-	2	sinpyeong-
-	-	-	-	-	-	-	seongsu-
1	-	-	4	-	-	4	Ust-
-	-	-	-	-	-	-	Sindeok-
-	-	-	-	-	-	-	Samgye
3	-	-	2	-	-	2	Gwanchnon-
-	-	-	-	-	-	-	Gangjin-
-	-	-	-	-	-	-	Deokchi-
1	-	-	-	-	-	-	Myeon

7. 공 중 위 생 영 업 소

단위 : 개소

연 별 읍면별	총계 Grand Total	소 계 Sub total	숙박업		
			소계 Hotel Business	일반 Bath House	생활 Barber
2018	110	110	22	20	2
2019	108	108	22	20	2
임실읍	34	34	4	4	-
청웅면	4	4	-	-	-
운암면	8	8	6	5	1
신평면	6	6	-	-	-
성수면	3	3	1	-	1
오수면	26	26	4	4	-
신태면	3	3	2	2	-
삼계면	-	-	-	-	-
관촌면	17	17	5	5	-
강진면	7	7	-	-	-
덕치면	-	-	-	-	-
지사면	-	-	-	-	-

자료 : 청소위생과

주 : 1) 관광호텔 포함

2) 공중위생관리법(2016.2.3.)에 따라 기존 위생관리용역업이 건물위생관리업으로 변경됨

NUMBER OF LICENSED SANITARY PREMISES, BY BUSINESS TYPE

Unit : establishment

목욕장업	이용업	미용업	세탁업	건물위생관리업	Year & eup, myeon
Public bath business	Barbering business	Beauty art busoness	Laundry business	Business of providing building sanitary control services	
8	16	42	11	11	2018
7	14	45	11	9	2019
1	3	16	5	5	imsil-
-	1	2	1	-	Ung-
1	-	-	-	1	Uam-
1	3	2	-	-	sinpyeong-
-	1	-	-	1	seongsu-
1	4	14	3	-	Usu-
1	-	-	-	-	sindeok-
-	-	-	-	-	Samgye
1	1	7	2	1	Gwancheon-
1	1	4	-	1	Gangjin-
-	-	-	-	-	Deokchi-
-	-	-	-	-	Jisa-
-	-	-	-	-	myeon

8. 예 방 접 중

단위 : 명

연 별	결핵			B형간염			디프테리아, 파상풍, 백일해			폴리오			b형 헤모필루스 인플루엔자		
	BCG			HepB			DTaP			IPV			Hib		
	전체	남자	여자	전체	남자	여자	전체	남자	여자	전체	남자	여자	전체	남자	여자
2014	106			485						165					
2015	79			507						653					
2016	97			902						699					
2017	84			866						637					
2018	57	37	20	813	445	368				546	319	227	541	322	219
2019	66	40	26	893	462	431	103	64	39	310	186	124	351	211	140

자료 : 보건의료원 의료지원과

주 : 1) BCG 는 보건소에서 실시되는 것에 한정됨
2) 2018년도 자료부터 남녀 구분

VACCINATIONS AGAINST MAJOR COMMUNICABLE DISEASES

폐렴구균			홍역, 풍진, 유행성이하선염			수두			일 본 뇌 염			Year
pcv			MMR			Var			JE			
전체	남자	여자	전체	남자	여자	전체	남자	여자	전체	남자	여자	
-			382			188			648	10	485	2014
646			297			147			695	13	507	2015
808			392			191			788	25	902	2016
800			317			166			649	34	866	2017
722	406	316	322	173	149	194	103	91	648	346	302	2018
646	389	257	319	195	124	141	89	52	493	301	192	2019

9. 주요 법정감염병 발생 및 사망

단위 : 건, 명

연 별 읍면별	제 1 군 전 염 병								
	합 계 Total						콜 레 라		장티:
	발생 Incident			사망 Death			Cholera		Typhoi
	계 Total	남 Male	여 Female	계 Total	남 Male	여 Female	발생 Incident	사망 Death	발생 Incident
2014	-	-	-	-	-	-	-	-	-
2015	-	-	-	-	-	-	-	-	-
2016	2	2	8	-	-	-	-	-	-
2017	2	2	-	-	-	-	-	-	-
2018	4	3	1	-	-	-	-	-	-
2019	12	4	8	-	-	-	-	-	-
임실읍	5	2	3	-	-	-	-	-	-
청웅면	1	-	1	-	-	-	-	-	-
운암면	2	1	1	-	-	-	-	-	-
신평면	3	1	2	-	-	-	-	-	-
성수면	-	-	-	-	-	-	-	-	-
오수면	-	-	-	-	-	-	-	-	-
신덕면	-	-	-	-	-	-	-	-	-
삼계면	-	-	-	-	-	-	-	-	-
관촌면	1	-	1	-	-	-	-	-	-
강진면	-	-	-	-	-	-	-	-	-
덕치면	-	-	-	-	-	-	-	-	-
지사면	-	-	-	-	-	-	-	-	-

자료 : 보건의료원 의료지원과
주: 결핵의 경우 보건소와 일반병원 이원체제로 자료수집이 이루어지고 있으므로 범위 주석 필요함

Incidence and Mortality for Major Infectious Diseases

Unit : Case, Person

Class 1 Communicable Disease										Year & eup,myeon
푸스	파라티푸스		세균성이질		장출혈성대장균감염증		A형 간염			
typhoid fever	Paratyphoid fever		Shigellosis		Enterohemorrhagic		Hepatitis A			
사망 Death	발생 Incident	사망 Death	발생 Incident	사망 Death	발생 Incident	사망 Death	발생 Incident	사망 Death		
-	-	-	-	-	-	-	-	-	-	2014
-	-	-	-	-	-	-	-	-	-	2015
-	-	-	1	-	1	-	2	-	-	2016
-	-	-	-	-	-	-	2	-	-	2017
-	-	-	-	-	-	-	4	-	-	2018
-	-	-	1	-	1	-	10	-	-	2019
-	-	-	1	-	1	-	3	-	-	eup
-	-	-	-	-	-	-	1	-	-	myeon
-	-	-	-	-	-	-	2	-	-	myeon
-	-	-	-	-	-	-	3	-	-	myeon
-	-	-	-	-	-	-	-	-	-	myeon
-	-	-	-	-	-	-	-	-	-	myeon
-	-	-	-	-	-	-	-	-	-	myeon
-	-	-	-	-	-	-	1	-	-	myeon
-	-	-	-	-	-	-	-	-	-	myeon
-	-	-	-	-	-	-	-	-	-	myeon
-	-	-	-	-	-	-	-	-	-	myeon

Source : Health and Sanitation Division

법정전염병 발생 및 사망(속)

단위 : 건,명

연 별 읍면별	제 2 군 전 염 병													
	합 계 Total						디프테리아		백일해		파상풍		홍역	
	발생 Incident			사망 Death			Diphtheria		Whooping cough		Tetanus		Measles	
	계 Total	남 Male	여 Female	계 Total	남 Male	여 Female	발생 Incident	사망 Death	발생 Incident	사망 Death	발생 Incident	사망 Death	발생 Inciden	사망 Death
2014	48	26	22	-	-	-	-	-	-	-	-	-	-	-
2015	26	16	10	-	-	-	-	-	-	-	-	-	-	-
2016	38	17	21	-	-	-	-	-	-	-	-	-	-	-
2017	38	21	17	-	-	-	-	-	-	-	-	-	-	-
2018	68	34	34	-	-	-	-	-	1	-	-	-	-	-
2019	33	18	15				-	-	-	-	-	-	-	-
임실읍	19	11	8	-	-	-	-	-	-	-	-	-	-	-
청웅면	1	-	1	-	-	-	-	-	-	-	-	-	-	-
운암면	2	1	1	-	-	-	-	-	-	-	-	-	-	-
신평면	3	3	-	-	-	-	-	-	-	-	-	-	-	-
성수면	4	1	3	-	-	-	-	-	-	-	-	-	-	-
오수면	-	-	-	-	-	-	-	-	-	-	-	-	-	-
신덕면	-	-	-	-	-	-	-	-	-	-	-	-	-	-
삼계면	-	-	-	-	-	-	-	-	-	-	-	-	-	-
관촌면	1	-	1	-	-	-	-	-	-	-	-	-	-	-
강진면	3	2	1	-	-	-	-	-	-	-	-	-	-	-
덕치면	-	-	-	-	-	-	-	-	-	-	-	-	-	-
지사면	-	-	-	-	-	-	-	-	-	-	-	-	-	-

자료 : 보건의료원

INCIDENTS OF COMMUNICABLE DISEASES AND DEATHS(Cont'd)

Unit : Person

Class 2 Communicable Disease												Year & eup,myeon
유행성이하선염		풍진		폴리오		B형간염		일본뇌염		수두		
Mumps		Rubella		Poliomyelitis		Hepatitis B		Japanese encephalitis		Varicella		
발생 Incident	사망 Death	발생 Incident	사망 Death	발생 Incident	사망 Death	발생 Incident	사망 Death	발생 Incident	사망 Death	발생 Incident	사망 Death	
24	-	-	-	-	-	4	-	-	-	20	-	2014
12	-	-	-	-	-	-	-	-	-	14	-	2015
9	-	-	-	-	-	-	-	-	-	29	-	2016
-	-	-	-	-	-	-	-	-	-	-	-	2017
17	-	-	-	-	-	-	-	-	-	50	-	2018
10	-	-	-	-	-	-	-	-	-	23	-	2019
10	-	-	-	-	-	-	-	-	-	9	-	eup
-	-	-	-	-	-	-	-	-	-	1	-	myeon
-	-	-	-	-	-	-	-	-	-	2	-	myeon
-	-	-	-	-	-	-	-	-	-	3	-	myeon
-	-	-	-	-	-	-	-	-	-	4	-	myeon
-	-	-	-	-	-	-	-	-	-	-	-	myeon
-	-	-	-	-	-	-	-	-	-	-	-	myeon
-	-	-	-	-	-	-	-	-	-	-	-	myeon
-	-	-	-	-	-	-	-	-	-	1	-	myeon
-	-	-	-	-	-	-	-	-	-	3	-	myeon
-	-	-	-	-	-	-	-	-	-	-	-	myeon
-	-	-	-	-	-	-	-	-	-	-	-	myeon

Source : Health and Sanitation Division

법정전염병 발생 및 사망(속1)

단위 : 명

연 별 읍면별	제3군 전염병													
	합 계 Total						말라리아		결핵		한센병		성홍열	
	발생 Incident			사망 Death			Malaria		Tuberculosis		Leprosy		scarlet Fever	
	계 Total	남 Male	여 Female	계 Total	남 Male	여 Female	발생 Inciden	사망 Death	발생 Inciden	사망 Death	발생 Inciden	사망 Death	발생 Inciden	사망 Death
2014	64	37	27	2	1	1	-	-	39	2	-	-	1	-
2015	67	36	31	1	-	1	-	-	32	1	-	-	-	-
2016	71	16	21	-	-	-	-	-	34	-	-	-	3	-
2017	77	36	41	-	-	-	-	-	17	-	-	-	4	-
2018	66	33	33	2	1	1	-	-	28	2	-	-	1	-
2019	45	19	26	1	-	1	-	-	23	1	-	-	2	-
임실읍	7	2	5	-	-	-	-	-	3	-	-	-	-	-
청웅면	3	3	-	-	-	-	-	-	2	-	-	-	-	-
운암면	-	-	-	-	-	-	-	-	-	-	-	-	-	-
신평면	2	-	2	-	-	-	-	-	1	-	-	-	-	-
성수면	5	3	2	-	-	-	-	-	-	-	-	-	1	-
오수면	6	4	2	-	-	-	-	-	2	-	-	-	1	-
신덕면	6	2	4	1	-	1	-	-	4	1	-	-	-	-
삼계면	2	1	1	-	-	-	-	-	1	-	-	-	-	-
관촌면	9	3	6	-	-	-	-	-	7	-	-	-	-	-
강진면	1	-	1	-	-	-	-	-	-	-	-	-	-	-
덕치면	3	1	2	-	-	-	-	-	2	-	-	-	-	-
지사면	1	-	1	-	-	-	-	-	1	-	-	-	-	-

자료 : 보건의료원 의료지원과

INCIDENTS OF COMMUNICABLE DISEASES AND DEATHS(Cont'd)

Unit : Case, Person

Class 3 Communicable Disease										제4군 전염병 및 지정감염병 Communicable Class 5		Year & eup,myeon
쯔쯔가무시증 Scrub typhus		렙토스피라증 Leptospirosis		브루셀라증 Bruce llosis		신증후군출혈열 HFRS		기타 Others				
발생 Incident	사망 Death	발생 Incident	사망 Death	발생 Incident	사망 Death	발생 Incident	사망 Death	발생 Incident	사망 Death	발생 Incident	사망 Death	
23	-	-	-	-	-	-	-	-	-	1	-	2014
34	-	-	-	-	-	1	-	-	-	1	1	2015
33	-	-	-	-	-	1	-	-	-	-	-	2016
50	-	-	-	-	-	1	-	5	-	1	-	2017
23	-	-	-	-	-	7	-	7	-	2	1	2018
14	-	-	-	-	-	-	-	5	-	4	-	2019
3	-	-	-	-	-	-	-	1	-	-	-	eup
1	-	-	-	-	-	-	-	-	-	-	-	myeon
-	-	-	-	-	-	-	-	-	-	-	-	myeon
1	-	-	-	-	-	-	-	-	-	-	-	myeon
4	-	-	-	-	-	-	-	-	-	-	-	myeon
-	-	-	-	-	-	-	-	3	-	-	-	myeon
1	-	-	-	-	-	-	-	-	-	1	-	myeon
1	-	-	-	-	-	-	-	-	-	1	-	myeon
2	-	-	-	-	-	-	-	-	-	1	-	myeon
1	-	-	-	-	-	-	-	-	-	1	-	myeon
-	-	-	-	-	-	-	-	1	-	-	-	myeon
-	-	-	-	-	-	-	-	-	-	-	-	myeon

Source : Health and Sanitation Division

10. 한센사업대상자 현황

단위 : 명

연 별 읍면별	한센사업 대상자 거주지별 Area of residence	한 센 사 업 대 상 자 관 리 사 항						
		한센사업 대상자 서비스 지역별 Area of service	양 성 Positive case	신규 대상자 New benefici- aries		사망자 Death	성 별 Sex	
					신규 환자수 New patients		남 Male	여 Female
2014		15	-	-	-	1	11	4
2015		14	-	-	-	1	10	4
2016		14	-	-	-	-	10	4
2017		13	-	-	-	-	9	4
2018		12	-	-	-	1	8	4
2019		11	-	-	-	-	7	4
임실읍		1	-	-	-	-	1	-
청웅면		2	-	-	-	-	2	-
운암면		-	-	-	-	-	-	-
신평면		-	-	-	-	-	-	-
성수면		1	-	-	-	-	1	-
오수면		-	-	-	-	-	-	-
신덕면		2	-	-	-	-	1	1
삼계면		3	-	-	-	-	1	2
관촌면		-	-	-	-	-	-	-
강진면		-	-	-	-	-	-	-
덕치면		2	-	-	-	-	1	1
지사면		-	-	-	-	-	-	-

자료 : 보건의료원 의료지원과

Unit : Person

[illegible]

11. 결핵환자 현황

단위 : 명, 건수

연 도 별	당해연도 등록(신고)된 결핵 환자수 No. of Tuberculosis patients registered(declared) the current year								
	합 계			신환자 New- registration	재치료자				
	Total	남 Male	여 Female		Total	재발자 Relapse	실패후 재치료자 Treatment after failure	중단후 재등록 Treatment after default	이전치료결과 불명확 Results to the previous value
2018	28	18	10	27	1	-	-	1	-
2019	24	10	14	22	2	-	-	-	2
임실읍	3	1	2	2	1	-	-	-	1
청웅면	2	2	-	2	-	-	-	-	-
운암면	-	-	-	-	-	-	-	-	-
신평면	1	-	1	1	-	-	-	-	-
성수면	-	-	-	-	-	-	-	-	-
오수면	2	1	1	2	-	-	-	-	-
신태면	5	2	3	5	-	-	-	-	-
삼계면	1	1	-	-	1	-	-	-	1
관촌면	7	2	5	7	-	-	-	-	-
강진면	-	-	-	-	-	-	-	-	-
덕치면	2	-	2	2	-	-	-	-	-
지사면	1	1	-	1	-	-	-	-	-

자료 : 보건의료원 의료지원과

Source : Health Promotion Division

Registered Tuberculosis Patients

Unit : person, case

[illegible]

결핵환자 현황(속)

단위 : 명, 건수

연 도 별	당해년도 결핵예방 접종실적 Actual results BCG vaccinations prevention of tuberculosis the current year					당해년도 보건소 결핵검진 실적 Examination for tuberculsis at health centers the			
	병·의원 Hospitals & Clinics					검사건수 Cases of the exam			
	합계			미취학아동 Children not in school	취학아동 Children in school	합 계			X-선검사 X-ray inspection
	Total	남 Male	여 Female			Total	남 Male	여 Female	
2018	82	48	34	82	-	7,120	2,928	4,192	6,577
2019	37	17	20	37	-	7,452	3,011	4,441	6,927
임실읍	37	17	20	37	-	7,452	3,011	4,441	6,927
청웅면	-	-	-	-	-	-	-	-	-
운암면	-	-	-	-	-	-	-	-	-
신평면	-	-	-	-	-	-	-	-	-
성수면	-	-	-	-	-	-	-	-	-
오수면	-	-	-	-	-	-	-	-	-
신덕면	-	-	-	-	-	-	-	-	-
삼계면	-	-	-	-	-	-	-	-	-
관촌면	-	-	-	-	-	-	-	-	-
강진면	-	-	-	-	-	-	-	-	-
덕치면	-	-	-	-	-	-	-	-	-
지사면	-	-	-	-	-	-	-	-	-

자료 : 보건의료원 의료지원과

Registered Tuberculosis Patients(Cont'd)

Unit : person, case

[illegible]

12. 보건소 구강보건사업 실적

ORAL HEALTH ACTIVITIES AT HEALTH CENTERS

단위 : 명

연 별 읍면별	구강보건교육	스케일링 또는 치면세정술 Scaling or Oral prophylaxis	불소용액양치사업	불소 도포	Year & eup, myeon
	인원 Person	인원 Person	인원 Person	인원 Person	
2019	2,234	110	1,209	2,664	2019
임실읍	563	22	430	1,639	Imseil-eup
청웅면	100	1	-	32	Cheongung-myeon
운암면	27	-	-	209	Ungam-myeon
신평면	154	-	20	129	Sinpyeong-myeon
성수면	161	-	91	227	Seongsu-myeon
오수면	365	60	261	40	Osu-myeon
신덕면	196	1	-	47	Sindeok-myeon
삼계면	32	-	-	142	Samgye-myeon
관촌면	516	-	250	120	Gwanchon-myeon
강진면	70	26	122	15	Gangjin-myeon
덕치면	29	-	20	39	Deokchi-myeon
지사면	21	-	15	25	Jisa-myeon

자료 : 보건의료원 보건사업과

Source : Public Health Division

13. 모자보건사업실적

MATERNAL AND CHILD HEALTH CARE ACTIVITIES

단위 : 명

Unit : Person

연 별 읍면별	모자보건관리 Maternal and child health care program (new registered)				Year & eup, myeon
	임산부 등록관리	영유아 등록관리			
	Registered pregnant woman	Registered infants/children	남 Male	여 Female	
2014	177	166	2014
2015	135	125	68	57	2015
2016	161	151	73	78	2016
2017	124	160	80	80	2017
2018	127	130	71	59	2018
2019	147	121	71	50	2019
임실읍	65	83	51	32	eup
청웅면	9	4	3	1	myeon
운암면	10	-	-	-	myeon
신평면	7	7	5	2	myeon
성수면	5	4	2	2	myeon
오수면	11	7	3	4	myeon
신덕면	3	1	-	1	myeon
삼계면	6	2	-	2	myeon
관촌면	18	10	4	6	myeon
강진면	3	-	-	-	myeon
덕치면	4	1	1	-	myeon
지사면	6	2	2	-	myeon

자료 : 보건의료원 보건사업과

14. 건강보험적용인구

단위 : 명, 개소

연 별	합 계 Total					근 로 자 Worker					
	적용인구 Covered persons					사업장수 Workplace	적용인구 Covered persons				
	계			가입자 Insured	피부양자 Dependents		계			가입자 Insured	피부양자 Dependents
	Total	남 Male	여 Female				Total	남 Male	여 Female		
2014	28,119	14,346	13,773	15,330	12,789	510	14,363	7,098	7,265	4,526	9,837
2015	28,468	14,521	13,947	15,388	13,080	569	14,845	7,350	7,495	4,821	10,024
2016	28,613	14,632	13,981	15,505	13,108	613	15,220	7,571	7,649	5,127	10,093
2017	28,697	14,684	14,013	15,603	13,094	660	15,289	7,635	7,654	5,329	9,960
2018	28,681	14,611	14,070	15,965	12,716	632	15,230	7,597	7,633	5,541	9,689
2019	27,697	14,060	13,637	11,776	15,921	691	14,757	7,328	7,429	5,576	9,181

자료 : 국민건강보험공단 남원지사

주 : 주민등록 주소지 기준, 지역의 가입자는 적용대상자를 말함

BENEFICIARIES OF HEALTH INSURANCE

Unit : person, number

공무원, 사립학교 교직원 Government employees and private school teacher						지 역 Self-employeds					Year
사업장수 Workplace	적용인구 Covered persons					적용인구 Covered persons					
	계			가입자 Insured	피부양자 Dependents	계			세대주 householder	가입자 Insured	
	Total	남 Male	여 Female			Total	남 Male	여 Female			
35	4,211	2,230	1,981	1,259	2,952	9,545	5,018	4,527	5,306	9,545	2014
37	4,359	2,268	2,091	1,303	3,056	9,264	4,903	4,361	5,261	9,264	2015
37	4,266	2,212	2,054	1,251	3,015	9,127	4,849	4,278	5,258	9,127	2016
37	4,443	2,301	2,142	1,309	3,134	8,965	4,748	4,217	5,278	8,965	2017
37	4,351	2,208	2,143	1,324	3,027	9,100	4,806	4,294	5,538	9,100	2018
37	4,042	2,067	1,975	1,333	2,709	8,898	4,665	4,233	4,867	4,031	2019

15. 건강보험급여

단위 : 건, 천원

연별	합 계		직 장(근로자)	
			Medical insurance for employees	
	건 수 Cases	금 액 Amount	건 수 Cases	금 액 Amount
2014	1,142,617	38,893,664	599,876	19,610,421
2015	1,164,210	42,044,732	626,537	22,019,733
2016	1,185,287	46,862,999	650,753	25,533,903
2017	1,193,511	51,455,911	660,746	28,045,019
2018	1,199,073	57,509,104	668,537	31,350,475
2019	1,154,900	79,026,647	639,806	42,358,578
입원	21,215	36,966,102	10,455	18,882,756
외래	742,565	26,318,625	412,242	14,702,691
약국	391,120	15,741,920	217,109	8,773,131

자료 : 국민건강보험공단 남원지사

BENEFITS IN MEDICAL INSURANCE

Unit : case, 1000won

공무원. 교직원 Government employees and private school teachers		지역 Self-employed		Year
건 수 Cases	금 액 Amount	건 수 Cases	금 액 Amount	
184,115	6,382,123	358,626	12,901,121	2014
185,355	6,935,427	352,318	13,089,572	2015
183,923	7,008,957	350,611	14,320,139	2016
187,951	7,690,195	344,814	15,720,697	2017
183,183	8,746,257	347,353	17,412,373	2018
169,612	11,091,964	345,482	25,576,105	2019
3,123	5,220,037	7,637	12,863,309	In patients
109,801	3,731,088	220,522	7,884,846	Out patients
56,688	2,140,839	117,323	4,827,950	pharmacy

16. 건강보험대상자 진료실적

단위 : 건, 일, 천원

연 별	지급건수 Cases of medical treatment	일 수 Days	
		내 원 Visit for medical treatment	진 료 Medical treatment
2014	1,142,617	1,297,239	6,669,595
2015	1,164,210	1,338,724	6,943,484
2016	1,185,287	1,375,827	7,283,338
2017	1,193,511	1,397,855	7,581,474
2018	1,199,073	1,416,515	7,918,269
2019	1,154,900	1,372,313	8,033,135
입원	21,215	240,110	300,497
외래	742,565	741,083	1,375,420
약국	391,120	391,120	6,357,218

자료 : 국민건강보험공단 남원지사

MEDICAL TREATMENT ACTIVITIES OF THE MEDICALLY INSURED

Unit : Case, day, 1,000won

	진 료 비 Aount of medical fees		Year
	공단 부담 Covered by Insurance Corporation	본인 부담 Covered by the patient	
51,094,841	38,893,664	12,201,177	2014
55,621,787	42,044,732	13,577,055	2015
62,093,646	46,862,999	15,230,648	2016
68,066,127	51,455,911	16,610,216	2017
75,332,944	57,509,104	17,823,839	2018
79,026,647	60,144,935	18,881,712	2019
36,966,102	29,276,868	7,689,234	In patients
26,318,625	19,334,855	6,983,770	Out patients
15,741,920	11,533,211	4,208,709	pharmacy

17. 국민연금가입자

단위 : 개소, 명

연 별	총 가 입 자 수			사업장 가입자 Insurants in workplaces	
	Total Insurants	남	여	사 업 장	가 입 자
		Male	Female	Workplaces	Insurants
2014	8,848	5,280	3,568	723	3,810
2015	8,837	5,140	3,697	821	3,906
2016	9,083	5,223	3,860	925	4,105
2017	9,168	5,213	3,955	1,015	4,275
2018	9,378	5,340	4,038	1,093	4,595
2019	8,880	5,019	3,861	1,150	4,610

자료 : 국민연금공단 진안지사

주) 2005년 지역가입자는 납부예외자를 제외한 숫자임

NUMBER OF NATIONAL PENSION INSURANTS

Unit : Places, Person

지역가입자 Community residents	임의가입자 Voluntary insurants	임의계속가입자 Voluntarily & continuously insured	Year
4,806	52	180	2014
4,642	44	245	2015
4,633	43	302	2016
4,451	53	389	2017
4,218	64	501	2018
3,658	66	546	2019

18. 국민연금 급여 지급현황

단위 : 명, 천원

연 별	계		연 금			
			노 령 연 금			
	Total		특 례		노령연금(20년이상)	
			Special		Old-age pension(over 20years)	
	수급자수 No. of Recipients	금액 Amount	수급자수 No. of Recipients	금액 Amount	수급자수 No. of Recipients	금액 Amount
2014	5,040	13,155,164	3,202	6,902,669	38	328,126
2015	5,258	14,088,513	3,129	6,839,147	65	491,268
2016	5,424	15,152,107	3,047	6,710,533	114	808,908
2017	5,726	16,717,916	2,961	6,575,182	203	1,346,645
2018	5,685	17,633,244	2,882	6,545,768	207	1,758,110
2019	6,027	19,341,247	2,789	6,458,205	278	2,159,738

출처: 국민연금공단 진안지사

주: ()안은 국민연금 가입기간임

Paying Benefit National Pension Insurant

unit : person, 1,000 won

Person						year
Old-age Pension						
노령연금(10년이상~20년미만)		조 기 Early		분 할		
수급자수 No. of Recipients	금액 Amount	수급자수 No. of Recipients	금액 Amount	수급자수 No. of Recipients	금액 Amount	
579	2,400,877	220	1,236,974	2	3,785	2014
716	2,852,283	248	1,420,782	3	5,653	2015
859	3,487,122	268	1,552,537	6	13,736	2016
1,051	4,243,714	308	1,863,590	8	17,574	2017
1,126	4,754,908	333	2,004,985	9	20,217	2018
1,298	5,267,037	365	2,327,259	12	26,175	2019

국민연금 급여 지급현황(속)

단위 : 명, 천원

연 별	연 금 pension			
	장애연금 Disability Pension		유족연금 Survivor Pension	
	수급자수 No. of Recipients	금액 Amount	수급자수 No. of Recipients	금액 Amount
2014	49	205,003	869	1,777,261
2015	47	206,646	923	1,902,088
2016	47	220,368	977	2,054,297
2017	48	217,660	1,030	2,172,705
2018	44	217,694	1,084	2,331,562
2019	45	240,570	1,151	2,506,246

출처 : 국민연금공단 진안지사

Paying Benefit National Pension Insurant(Cont'd)

unit : person, 1,000 won

일 시 금 A lump sum dllowance						year
장 애 Disability		반 환 restoration		사 망 death		
수급자수 No. of Recipients	금액 Amount	수급자수 No. of Recipients	금액 Amount	수급자수 No. of Recipients	금액 Amount	
-	-	67	280,972	14	19,499	2014
-	-	104	314,278	23	56,369	2015
-	-	88	266,851	18	37,755	2016
1	28,543	82	201,296	34	51,008	2017
3	54,282	62	329,457	13	43,904	2018
-	-	71	312,869	18	43,149	2019

Source : National Pension Corporation

19. 국 가 보 훈 대 상 자

단위 : 명

연 별	합 계 Grand total		국 가 유 공 자				
			소 계	애국지사 Independence fighters	전·공상 군경 veterans & policemen died or disabled on duty	무공,보국수훈자 Recipients of the order of military merit or national security merit	재일학도의용군 Student volunteer in japan who participated in the korean war
	남 Male	여 Female					
2019	801		453	-	74	71	-

자료 : 전북동부보훈지청

수 : 1) 2001년까지 4.19 부상사 사료, 2002년부터 공로사 포함

2) 참전유공자는 6.25 참전, 월남전, 6.25 및 월남전 포함

3) 기타 대상자는 유족 포함

4) 형제자매, 조부모 등 포함

5) 기타 대상자는 본인, 유족 포함

6) 2019년 통계시스템 개편 : 남녀구분 현황파악 불가

NUMBER OF PATRIOTS AND VETERANS

Unit : Person

Patriots and veterans				유 족 Bereaved family		
4・19 부상자, 공로자	공상 공무원	참전유공자	특별공로자 및 특별공로상이 자 <small>People who made outstanding contribution to the nation & disabled people who made outstanding contribution to the nation</small>	소 계	순국·애국지사	Year
Deceased wounded activists of the April 19th revolution	Public officials disabled on duty	Fought in the korean wer and the Vietnam War		Total	Bereaved families of patriots or inde- pendence fighters	
1	4	303	-	229	18	2019

rcce : Office of Jeonju veterans Administration

국 가 보 훈 대 상 자(속)

단위 : 명

연 별	유 족 Bereaved family								
	전몰, 전상, 순직, 공상, 군경				무공,보국수훈자 Recipients of the order of military merit or national security merit	재일학도의용군 Student volunteer in Japan who participated in the Korean War	4·19 부상, 공로자 Deceased wounded activists of the April 19th revolution	순직, 공상 공무원 Public officials died on duty	특별공로 순직자 Deceased special con- tributors to national & social development
	미 망 인	자 녀	부 모	기 타					
	Widows	Minor children	Parents	Others					
2019	96	49	14	-	-	44	-	-	8

자료 : 전주보훈지청/ 이태윤(063-239-4518)

- 주 : 1) 2001년까지 4.19 부상자 자료, 2002년부터 공로자 포함
2) 참전유공자는 6.25 참전, 월남전, 6.25 및 월남전 포함
3) 기타 대상자는 유족 포함
4) 형제자매, 조부모 등 포함
5) 기타 대상자는 본인, 유족 포함

NUMBER OF PATRIOTS AND VETERANS(Cont'd)

Unit : Person

소 계	기 타 대 상 자 ¹⁾ Others							Year
	6.18 자유상 이자	지원대상자	5.18민주유공자	특수임무 수행자	고엽제후유 (의)증2세	중장기복무 제대군인	보훈보상대 상자	
Total	June 18 wounded Freedom Seekers	Beneficiaries	person of distinguished services in the Gwangju democratization movement	Attendant special mission	Offspring of Agent Orange victims	Veterans mid to longterm service	Veter eligible for compensation	
119	-	4	2	1	58	52	2	2019

Source : Office of Jeonju veterans Administration

20. 국가보훈대상자 취업

단위 : 명

연 별	합 계 Total			국가유공자 Patriots and veterans		
	계	남	여	계	남	여
	Total	Male	Female	Total	Male	Female
2014	149	114	35	6	6	-
2015	152	118	34	6	6	-
2016	145	111	34	5	5	-
2017	149	113	36	4	4	-
2018	38	6
2019	44	35	9	5	5	-

자료 : 전북동부보훈지청

EMPLOYMENT OF PATRIOTS AND VETERANS, AND BEREAVED FAMILIES

Unit : Person

유족 Bereaved family of the patriots & veterans			기타대상자 Others			연 별
계	남	여	계	남	여	
Total	Male	Female	Total	Male	Female	
118	91	27	25	17	8	2014
118	93	25	28	19	9	2015
113	88	25	27	18	9	2016
119	92	27	26	17	9	2017
28	4	2018
39	30	9	-	-	-	2019

Source : Office of Veterans Administration

21. 국가보훈대상자 및 자녀취학

단위 : 명

연 별	합 계Grand Total						국가유공자Patriots and veterans			
	계			중학교	고등학교	대학(교)	계	중학교	고 교	대 학
	Total	남	여	Middle school	High school	University		Middle school	High school	University
2014	2,022	4	1	1	2	2,019	1	-	-	1
2015	10	6	4	3	3	4	1	-	-	1
2016	9	6	3	2	2	5	-	-	-	-
2017	7	3	4	2	2	3	-	-	-	-
2018	3	1	2	1	2	-	-	-	-	-
2019	4	1	3	1	2	1	-	-	-	-

자료 : 전북동부보훈지청

EDUCATIONAL BENEFITS FOR PATRIOTS AND VETERANS, AND THEIR FAMILIES

Unit : Person

계	배 우 자 Spouses			계	자 녀 Minor children			Year
	중학교 Middle school	고 교 High school	대 학 University		중학교 Middle school	고 교 High school	대 학 University	
Total				Total				
-	-	-	-	4	1	1	2	2014
-	-	-	-	9	3	3	3	2015
-	-	-	-	9	2	2	5	2016
-	-	-	-	7	2	2	3	2017
-	-	-	-	3	1	2	-	2018
-	-	-	-	4	1	2	1	2019

Source : Office of Veterans Administration

22. 참전용사 등록현황

단위 : 명

연 별	총계 Total	6·25 참전 Korean war	월 남 전 Vietnam war
2014	370	276	90
2015	346	254	88
2016	296	217	79
2017	286	209	77
2018	265	189	76
2019	308	158	150

자료 : 전북동부보훈지청

REGISTRATION OF WAR VETERANS

Unit : Person

6.25 및 월남전 Korea and Vietnam war	기타 Other	Year
-	4	2014
-	4	2015
-	-	2016
-	-	2017
-	-	2018
-	-	2019

23. 사회 복지 시설

단위 : 개소, 명

연 별 읍면별	계 Total		아동복지시설 Child Wefare institutio		노인복지시설 Welfare institutions for tne		장애인복지시설 For the handicapped	
	시 설 수	생활 및 이용인원	시 설 수	생활인원	시 설 수	생활인원	시 설 수	생활인원
	Facilities	Persons	Facilities	Persons	Facilities	Persons	Facilities	Persons
2014	9	194	3	15	5	149	1	30
2015	9	160	3	15	5	115	1	30
2016	9	162	3	17	5	115	1	30
2017	-	-	-	-	5	130	1	29
2018	357	9,169	-	-	5	138	1	30
2019	355	9,088	2	11	6	150	1	30
임실읍	55	1,326	-	-	-	-	-	-
청웅면	27	618	-	-	-	-	-	-
운암면	22	495	-	-	-	-	-	-
신평면	18	559	-	-	2	13	1	30
성수면	28	674	-	-	-	-	-	-
오수면	45	1,480	-	-	1	9	-	-
신탣면	19	534	-	-	-	-	-	-
삼계면	35	755	-	-	2	46	-	-
관촌면	40	1,085	2	11	1	82	-	-
강진면	25	574	-	-	-	-	-	-
덕치면	20	482	-	-	-	-	-	-
지사면	21	506	-	-	-	-	-	-

자료 : 주민복지과, 여성청소년과

주: 기타항목은 지역아동센터(Community Child center), 경로당 합산 작성

Unit : number, person

여성복지시설		정신보건시설		노숙인 생활시설		기타		Year & eup, myeon
For women		For the mentally retarded		Homeless		Others		
시 설 수 Facilities	생활인원 Persons	시 설 수 Facilities	생활인원 Persons	시 설 수 Facilities	생활인원 Persons	시 설 수 Facilities	이용인원 Persons	
-	-	-	-	-	-	-	-	2014
-	-	-	-	-	-	-	-	2015
-	-	-	-	-	-	-	-	2016
-	-	-	-	-	-	-	-	2017
-	-	-	-	-	-	350	8,981	2018
-	-	1	20	-	-	345	8,877	2019
-	-	1	20	-	-	54	1,306	Imsil-
-	-	-	-	-	-	27	618	Gyeong- Gangneung-
-	-	-	-	-	-	22	495	Unam-
-	-	-	-	-	-	15	516	Sinpyeong-
-	-	-	-	-	-	28	674	Seongsu-
-	-	-	-	-	-	44	1,471	Usu-
-	-	-	-	-	-	19	534	Sindeok-
-	-	-	-	-	-	33	709	Samgye-
-	-	-	-	-	-	37	992	Gwancheon-
-	-	-	-	-	-	25	574	Gangjin-
-	-	-	-	-	-	20	482	Daejeon-
-	-	-	-	-	-	21	506	Jisa-

24. 노인여가복지시설

단위 : 개소, 명

연 별 읍면별	합 계	노인복지회관			
	Total	Senior service center			
	시 설 수 Facilities	시 설 수 Facilities	종사자수 Workers	남 Male	여 Female
2014	342	2	18	8	10
2015	343	2	13	5	8
2016	345	2	13	5	8
2017	343	2	13	8	5
2018	346	2	21	9	12
2019	349	2	24	11	13
임실읍	57	1	17	9	8
청웅면	27	-	-	-	-
운암면	22	-	-	-	-
신평면	15	-	-	-	-
성수면	28	-	-	-	-
오수면	44	-	-	-	-
신덕면	19	-	-	-	-
삼계면	33	-	-	-	-
관촌면	38	1	7	2	5
강진면	25	-	-	-	-
덕치면	20	-	-	-	-
지사면	21	-	-	-	-

자료 : 주민복지과

SENIOR LEISURE SERVICE FACILITIES

Unit : Places, Person

경로당 Community Senior center	노인교실 Senior school	Year & eup, myeon
시설수 Facilities	시 설 수 Facilities	
339	4	2014
341	-	2015
343	-	2016
343	-	2017
344	-	2018
345	2	2019
54	2	Imseong-
27	-	Ulsan-
22	-	Ulsan-
15	-	Seongju-
28	-	Seongju-
44	-	Seongju-
19	-	Seongju-
33	-	Seongju-
37	-	Seongju-
25	-	Seongju-
20	-	Seongju-
21	-	Seongju-

자료 : 주민복지과

25. 노인주거복지시설

단위 : 개소, 명

연도별	합 계 Total							
	시설수 No. of Institution	입소인원 Admitted Person				종사자수 Workers		
		정원 Regular	현원 Present			남 Male	여 Female	
			남 Male	여 Female				
2018
2019

연도별	노인공동생활가정 Cohabitation							
	시설수 No. of Institution	입소인원 Admitted Person				종사자수 Workers		
		정원 Regular	현원 Present			남 Male	여 Female	
			남 Male	여 Female				
2018
2019

자료 : 주민복지과

Senior Home Service Facilities

Unit : number, Person

양로시설 Provision for old age								Year
시설수 No. of Institution	입소인원 Admitted Person				종사자수 Workers			
	정원 Regular	현원 Present			남 Male	여 Female		
		남 Male	여 Female					
...	2018
...	2019

노인복지주택 Welfare house								Year
시설수 No. of Institution	입소인원 Admitted Person				종사자수 Workers			
	정원 Regular	현원 Present			남 Male	여 Female		
		남 Male	여 Female					
...	2018
...	2019

Source : Welfare & Women Division

26. 노 인 의 료 복 지 시 설

단위 : 개소, 명

연 별 읍면별	합 계 Total								노인요양시설 Nursing				
	시설수 No. of institution	입소인원 Admitted Person				종사자수 Worker s 남 Male 여 Femal e			시설수 No. of institution	입소인원 Admitted Person			
		정원 Regular	현원 Present							정원 Regular	현원 Present		
2014	4	133	121	66	2	126	114
2015	5	149	115	81	2	126	95
2016	5	149	115	81	2	126	95
2017	5	149	130	84	2	126	109
2018	5	154	138	25	113	93	12	81	2	131	115	24	91
2019	6	186	150	31	119	99	10	89	3	161	134	31	103
임실읍	-	-	-	-	-	-	-	-	-	-	-	-	-
청웅면	-	-	-	-	-	-	-	-	-	-	-	-	-
운암면	-	-	-	-	-	-	-	-	-	-	-	-	-
신평면	2	31	13	3	10	12	1	11	1	22	13	3	10
성수면	-	-	-	-	-	-	-	-	-	-	-	-	-
오수면	1	9	9	-	9	6	-	6	-	-	-	-	-
신덕면	-	-	-	-	-	-	-	-	-	-	-	-	-
삼계면	2	56	46	8	38	28	4	24	1	49	39	8	31
관촌면	1	90	82	20	62	53	5	48	1	90	82	20	62
강진면	-	-	-	-	-	-	-	-	-	-	-	-	-
덕치면	-	-	-	-	-	-	-	-	-	-	-	-	-
지사면	-	-	-	-	-	-	-	-	-	-	-	-	-

자료 : 주민복지과

주 : 1) 2012년 자료부터 노인요양공동생활가정 분리 작성

SENIOR MEDICAL FACILITIES

[illegible]

27. 재가노인복지시설

단위 : 개소, 명

연 별	합 계				방문요양서비스 a visit Nusing				주야간보호시설 Day and night care center			
	Total											
	시설수 No. of institution	이용인원 Person		종사자수 Workers	시설수 No. of institution	이용인원 Person		종사자수 Workers	시설수 No. of institution	이용인원 Person		종사자수 Workers
		정원 ¹⁾ Regular	현원 Present			정원 ¹⁾ Regular	현원 Present			정원 Regular	현원 Present	
2013	10	403	283	62	4	282	186	33	2	53	45	10
2014	8	103	177	107	5	-	102	32	3	103	75	16
2015	8	105	154	65	4	-	64	36	4	105	90	29
2016	8	105	154		4		64	36	4	105	90	29
2017	8	105	159	74	4		64	36	4	105	95	38
2018	14	105	276	178	6	-	113	87	4	105	102	48
2019	12	132	325	121	6	-	151	68	4	132	108	44
임실읍	-	-	-	-	-	-	-	-	-	-	-	-
청웅면	-	-	-	-	-	-	-	-	-	-	-	-
운암면	1	-	2	2	1	-	2	2	-	-	-	-
신평면	3	42	120	37	1	-	51	23	1	42	24	10
성수면	-	-	-	-	-	-	-	-	-	-	-	-
오수면	4	40	148	55	2	-	89	35	1	40	38	15
신덕면	-	-	-	-	-	-	-	-	-	-	-	-
삼계면	-	-	-	-	-	-	-	-	-	-	-	-
관촌면	2	30	34	15	1	-	7	6	1	30	27	9
강진면	-	-	-	-	-	-	-	-	-	-	-	-
덕치면	2	20	21	12	1	-	2	2	1	20	19	10
지사면	-	-	-	-	-	-	-	-	-	-	-	-

자료 : 주민복지과

COMMUNITY SENIOR SERVICE FACILITIES

Unit : number, Person

[illegible]

28. 국민기초생활보장수급자

단위 : 가구수, 명

연 별 읍면별	총 수급자			일반수급자			
	Total recipients			가 구	인 원 Persons		
	가 구 Household	남 Male	여 Female		계 Sub-total	남 Male	여 Female
2014	1,005	795	921	933	1,457	668	789
2015	1,248	892	1,042	1,027	1,559	711	848
2016	1,191	822	868	970	1,415	666	749
2017	1,157	808	860	1,028	1,507	733	774
2018	1,270	818	944	1,139	1,613	751	862
2019	1,328	1,798	805	993	1,111	1,482	650
임실읍	350	540	259	281	297	446	208
청웅면	64	84	36	48	57	74	29
운암면	65	85	35	50	58	71	28
신평면	79	88	33	55	53	58	21
성수면	64	75	35	40	59	69	32
오수면	215	281	118	163	197	252	106
신태면	90	130	63	67	74	99	45
삼계면	74	82	34	48	46	54	23
관촌면	142	175	73	102	102	128	53
강진면	73	94	43	51	63	80	36
덕치면	51	71	31	40	47	63	27
지사면	61	93	45	48	58	88	42

자료 : 주민복지과

- 주 : 1) 수급권자재산금액기준(Asset disregards for applicants)
 2) 부양의무자재산기준(Asset disregards for extended family members)
 3) 영세자영업 및 농수산업(Small business and agriculture, fishing job)
 4) 2013년 자료부터 남여구분
 5) 2018년도(2017년기준)부터 서식 변경

Recipients of National Basic Livelihood Security by City/Province

Unit : number, Person

특례수급자						시설수급자		Year & eup,myeon
Special benefits						Institutional benefits		
조계 Sub-Total		개인단위보장특례		타법령에의한특례				
가 구 Household	인 원 Persons	가 구 Household	인 원 Persons	가 구 Household	인 원 Persons	시설 Facilities	인 원 Persons	
72	155	72	155	73	-	5	104	2014
46	92	46	92	73	-	5	100	2015
60	115	60	115	-	-	5	91	2016
42	74	42	74	-	-	7	87	2017
39	57	39	57	-	-	7	92	2018
832	88	175	26	38	-	-	103	103
238	26	64	5	8	-	-	22	22
45	5	7	2	3	-	-		
43	3	8	4	6	-	-		
37	3	7	-	-	-	-	23	23
37	3	4	2	2	-	-		
146	11	20	3	5	-	-	4	4
54	13	26	3	5	-	-		
31	-		2	2	-	-	26	26
75	11	18	1	1	-	-	28	28
44	7	11	3	3	-	-		
36	4	8	-	-	-	-		
46	2	2	1	3	-	-		

29. 기초연금 수급자 수

단위 : 명, %

연 별 읍 면 별	전제 노인 대비 기초노령연금 수급자 (명)			
	전제 노인 Population 65 years old & over			합계 Total
	합계 Total	남 Male	여 Female	
2015	9,529	3,781	5,748	8,101
2016	9,552	3,786	5,766	8,016
2017	9,669	3,870	5,799	8,174
2018	9,770	3,943	5,827	8,252
2019	9,830	4,011	5,819	8,310
임실읍	1,779	731	1,048	1,403
청웅면	606	248	358	533
운암면	586	255	331	475
신평면	593	244	349	509
성수면	730	309	421	641
오수면	1,454	579	875	1,257
신덕면	568	235	333	509
삼계면	743	302	441	611
관촌면	1,183	490	693	987
강진면	585	217	368	512
덕치면	482	190	292	428
지사면	521	211	310	445

자료 : 주민복지과

Number of Basic Senior Pension Recipients

Total recipients of Basic Senior Pension as % of Total Population 65+ (Persons)					Year & eup, myeon
수급자 수 Total recipients		수 급 률 (%) Take-up rate			
남 Male	여 Female	합계 Total	남 Male	여 Female	
2,991	5,110	85.0	79.1	88.9	2015
2,933	5,083	83.9%	77.5%	88.2%	2016
3,042	5,132	83.6%	78.6%	88.5%	2017
3,107	5,145	84.4%	78.8%	88.3%	2018
3,142	5,168	84.5%	78.3%	88.8%	2019
517	886	78.9%	70.7%	84.5%	eup
205	328	88.0%	82.7%	91.6%	myeon
183	292	81.1%	71.8%	88.2%	myeon
196	313	85.8%	80.3%	89.7%	myeon
256	385	87.8%	82.8%	91.4%	myeon
477	780	86.5%	82.4%	89.1%	myeon
195	314	89.6%	83.0%	94.3%	myeon
229	382	82.2%	75.8%	86.6%	myeon
378	609	83.4%	77.1%	87.9%	myeon
180	332	87.5%	82.9%	90.2%	myeon
161	267	88.8%	84.7%	91.4%	myeon
165	280	85.4%	78.2%	90.3%	myeon

Source : Senior & Disabled person Welfare Division

30. 여성 복지시설

단위 : 개소, 명

연도별	합 계 Total				한부모가족시설 Single parent family					
					계 Sub-total				모자가족복지시설	
	시설수 No. of facilities	입소자 Admitted	퇴소자 Dischar- ged	연말현재 생활인원 Inmates as of year-end	시설수 No. of facilities	입소자 Admitted	퇴소자 Dischar- ged	연말현재 생활인원 Inmates as of year-end	시설수 No. of facilities	입소자 Admitted
2018	-	-	-	-	-	-	-	-	-	-
2019	-	-	-	-	-	-	-	-	-	-

연도별	한부모가족시설 Single parent family				소외여성 복지시설 Underprivileged female					
	모자일시지원복지시설 Temporary facilities for housing mother and child				계 Sub-total				성폭력피해자 보호시설	
	시설수 No. of facilities	입소자 Admitted	퇴소자 Dischar- ged	연말현재 생활인원 Inmates as of year-end	시설수 No. of facilities	입소자 Admitted	퇴소자 Dischar- ged	연말현재 생활인원 Inmates as of year-end	시설수 No. of facilities	입소자 Admitted
2018	-	-	-	-	-	-	-	-	-	-
2019	-	-	-	-	-	-	-	-	-	-

자료 : 여성청소년과

주: 1) 2018년도 자료부터 추가 작성

Women's Welfare Institutions

Unit : number, person

한부모가족시설 Single parent family										Year
Mother and child facilities		미혼모자가족복지시설 Single mother and child facilities				미혼모자가족복지시설 공동생활가정 Single mother and child joint living households				
퇴소자 Discharged	연말현재 생활인원 Inmates as of year-end	시설수 No. of facilities	입소자 Admitted	퇴소자 Discharged	연말현재 생활인원 Inmates as of year-end	시설수 No. of facilities	입소자 Admitted	퇴소자 Discharged	연말현재 생활인원 Inmates as of year-end	
-	-	-	-	-	-	-	-	-	-	2018
-	-	-	-	-	-	-	-	-	-	2019

소외여성 복지시설 Underprivileged female										Year
Facilities for victims of sexual violence		가정폭력피해자 보호시설 Facilities for victims of domestic violence				성매매피해자 지원시설 Facilities for victims of prostitution				
퇴소자 Discharged	연말현재 생활인원 Inmates as of year-end	시설수 No. of facilities	입소자 Admitted	퇴소자 Discharged	연말현재 생활인원 Inmates as of year-end	시설수 No. of facilities	입소자 Admitted	퇴소자 Discharged	연말현재 생활인원 Inmates as of year-end	
-	-	-	-	-	-	-	-	-	-	2018
-	-	-	-	-	-	-	-	-	-	2019

Source : Welfare & Women Division

31. 여성 폭력 상담

단위 : 개소, 건

연 도 별	여성폭력 상담									
	합계 Total		통합상담 1)		가정폭력 Domestic Violence		성폭력 Sexul Violence		성매매 피해 Victims of Forced	
	상담소 No. of Counseling Centers	상담건수 No. of Counseling	상담소 No. of Counseling Centers	상담건수 2) No. of Counseling	상담소 No. of Counseling Centers	상담건수 No. of Counseling	상담소 No. of Counseling Centers	상담건수 No. of Counseling	상담소 No. of Counseling Centers	상담건수 No. of Counseling
2019	-	-	-	-	-	-	-	-	-	-

자료 : 여성청소년과

주.: 1) 한 상담소에서 "가정폭력, 성폭력, 성매매피해" 등 업무가 통합되어 상담하는 경우에 해당
2) 가정폭력 0건, 성폭력 0건, 성매매피해 0건 등으로 상담건에 대한 수치를 주석으로 설명

Counseling Activities for Women

Unit : number, case

피해자 지원내역 Counseing Follow-ups						Year
계 Total	심리·정서적 지원 Counseling	수사·법적지원 Legal Aid	의료지원 Medical Aid	시설입소연계 Victim's Facility	기타 Others	
-	-	-	-	-	-	2019

Source : Welfare & Women Division

32. 아동복지시설

단위 : 개소, 명

연 별	합계 Total										양육시설			
	시설수 No. of Facilities	입소자 Admitted			퇴소자 Discharged			연말현재 생활인원			시설수 No. of Facilities	입소자 Admitted	퇴소자 Discharged	연말현재 생활인원
		남 Male	여 Female		남 Male	여 Female		남 Male	여 Female					
2015	3	15	11	4	-	-	-	15	11	4	-	-	-	-
2016	3	3	1	2	1	1	-	17	11	6	-	-	-	-
2017	3	-	-	-	2	2	-	15	9	6	-	-	-	-
2018	2	3	2	1	7	3	4	11	8	3	-	-	-	-
2019	2	3	-	3	3	2	1	11	6	5	-	-	-	-

자료 : 여성청소년과

Source : Female & Adolescent Division

Children Welfare Institutions

Unit : each, person

자립지원시설				보호치료시설				기타 Others				Year
시설수 No. of Facilities	입소자 Admitted	퇴소자 Discharged	연말현재 생활인원	시설수 No. of Facilities	입소자 Admitted	퇴소자 Discharged	연말현재 생활인원	시설수 No. of Facilities	입소자 Admitted	퇴소자 Discharged	연말현재 생활인원	
-	-	-	-	-	-	-	-	3	15	-	15	2015
-	-	-	-	-	-	-	-	3	3	1	17	2016
-	-	-	-	-	-	-	-	3	-	2	15	2017
-	-	-	-	-	-	-	-	2	3	7	11	2018
-	-	-	-	-	-	-	-	-	3	3	11	2019

33 장애인복지 생활시설

단위 : 개소, 명

연 별 읍면별	시설수 No. of facilities	입소자 Admitted				퇴소자 Discharged					
		계	위탁자	무연고자	기타	계	연고자인도	취 업	전 원	사 망	기 타
		Total	Referrals	Non Relatives	Other	Total	To reatives	Employed	Transfer	Death	Other
2014	1	20	19	1	-	4	3	-	1	-	-
2015	1	4	4	-	-	3	2	-	1	-	-
2016	1	1	1	-	-	-	-	-	-	-	-
2017	1	1	1	-	-	2	1	-	-	-	1
2018	1	2	2	-	-	1	-	-	-	1	-
2019	1	-	-	-	-	-	-	-	-	-	-
임실읍	-	-	-	-	-	-	-	-	-	-	-
청웅면	-	-	-	-	-	-	-	-	-	-	-
운암면	-	-	-	-	-	-	-	-	-	-	-
신평면	1	-	-	-	-	-	-	-	-	-	-
성수면	-	-	-	-	-	-	-	-	-	-	-
오수면	-	-	-	-	-	-	-	-	-	-	-
신덕면	-	-	-	-	-	-	-	-	-	-	-
삼계면	-	-	-	-	-	-	-	-	-	-	-
관촌면	-	-	-	-	-	-	-	-	-	-	-
강진면	-	-	-	-	-	-	-	-	-	-	-
덕치면	-	-	-	-	-	-	-	-	-	-	-
지사면	-	-	-	-	-	-	-	-	-	-	-

자료 : 주민복지과

Unit : Member, Person

[illegible]

34. 장애인등록현황

단위 : 명

연 별	성 별			장 애 유 형								
	Gender			By type of the disabled								
	남	여		지 체	뇌 병 변	시 각	청각	언어 1)	정신 장애	자폐성	정신장애	신장장애
	male	female		Crippling condition	Brain disorder	Visually disorder	Auditorily disabled	Lingually disabled	Mental illness	Autism	Mental illness	Kidney failure
2014	3,234	1,669	1,565	1,850	246	280	339	36	297	4	121	23
2015	3,236	1,681	1,555	1,843	242	284	343	37	301	4	117	29
2016	3,199	1,672	1,527	1,787	245	276	369	35	300	5	117	28
2017	3,227	1,694	1,533	1,779	252	267	409	32	292	6	119	35
2018	3,226	1,683	1,543	1,739	251	268	440	32	292	6	119	40
2019	3,192	1,645	1,547	1,698	254	248	463	32	294	7	119	43

자료 : 주민복지과

주 : 1) 장애등급제(1~6급) 폐지되고 장애의 정도가 심한장애인(기존1~3급), 심하지않은 장애인(기존4~6급)으로 구분(시행 2019.7.1.)

REGISTERED DISABLED PERSONS

								Unit : person
						장 애 정 도		Year
						degree of disability		
심장장애	호흡기	간	안면	장루 오르	뇌전증	심한장애	심하지 않은 장애	
Heart failure	Respiratory organ	Liver	Face	Ostomy urostomy	Epilepsy	Severe disability	Mild disability	
1	9	8	1	14	5	205	408	2014
1	7	9	1	13	5	202	399	2015
1	8	12	1	11	4	189	394	2016
1	5	11	2	13	4	190	400	2017
1	6	11	1	15	5	1,084	2,142	2018
2	4	10	1	12	5	1,067	2,125	2019

35. 노숙인 생활시설수 및 생활인원 현황시설

단위 : 개소, 명

연 도 별	시설수 Number of facilities	입소자 Admitted			퇴소자 Discharged
		행정기관의 의뢰 Referral from government agencies	전입 Transfer	기타 Others	연고자 To relatives
2018	-	-	-	-	-
2019	-	-	-	-	-

연 도 별	연말현재 수용자 No. of inmates as of year-end				
	계 Total	성별		상태별	
		남 Male	여 Female	정상인 Normal	정신질환 Mental disorder
2018	-	-	-	-	-
2019	-	-	-	-	-

자료 : 주민복지과

주: 1) 2018년도 자료부터 신규 작성

Homeless and Their Inmates by City/Province

Unit : number, person

퇴소자 Discharged					Year
직업자활 Selfsupport occupation	전원 Transfer	무단퇴소 Discharges without permission	사망 Deaths	기타 Others	
-	-	-	-	-	2018
-	-	-	-	-	2019

연말현재 수용자 No. of inmates as of year-end					Year
상태별					
지체장애 Physically disabled	시각장애 Visually disabled	언어청각 Auditory lingually disabled	지적장애 Intellectual and development aldisabilities	기타 Others	
-	-	-	-	-	2018
-	-	-	-	-	2019

Source : Residents Support Division

36. 저소득 및 한부모 가족

단위 : 명

연 별 읍면별	합계 Total				한부모가족지원법수급자 Single Parent Family Support Act Recipients			
	가구수	가구원수			가구수	가구원수		
	Households	Household members	남 male	여 Female	Households	Household members	남 male	여 Female
2014	91	213	101	112	32	79	45	34
2015	87	204	84	120	25	66	28	38
2016	82	190	75	115	18	59	18	41
2017	84	193	75	118	24	77	29	48
2018	81	197	84	113	20	69	27	42
2019	72	182	79	103	16	58	26	32

자료 : 여성청소년과

LOW-INCOME SINGLE PARENT FAMILIES

Unit : person

국민기초생활보장법 수급자 Basic Livelihood Security lawRecipients				국가보훈법 수급자 Patriots and Veterans affairs law Recipients				Year & eup,myeon
가구수	가구원수			가구수	가구원수			
Households	Household members	남 male	여 Female	Households	Household members	남 male	여 Female	
59	134	56	78			2014
62	138	56	82			2015
64	131	57	74			2016
60	116	46	70			2017
61	128	57	71			2018
56	124	53	71	-	-	-	-	2019

37. 가정 의례 업소 NUMBER OF FAMILY RITUAL BUSINESS

단위 : 개소

Unit : Places

연 별 읍면별	합 계	혼인예식장	장례식장	Year & eup,myeon
	Total	Wedding halls	Funeral Service halls	
2014	4	1	3	2014
2015	4	1	3	2015
2016	4	1	3	2016
2017	4	1	3	2017
2018	4	1	3	2018
2019	4	1	3	2019
임실읍	3	1	2	Imsil-eup
청웅면	-	-	-	Cheongung-myeon
운암면	-	-	-	Unam-myeon
신평면	-	-	-	Sinpyeong-myeon
성수면	-	-	-	Seongsu-myeon
오수면	1	-	1	Osu-myeon
신덕면	-	-	-	Sindeok-myeon
삼계면	-	-	-	Samgye-myeon
관촌면	-	-	-	Gwanchon-myeon
강진면	-	-	-	Gangjin-myeon
덕치면	-	-	-	Deokchi-myeon
지사면	-	-	-	Jisa-myeon

자료 : 여성청소년과,

38-1. 묘지 및 봉안시설

단위 : 개소, 천 m²

연 도 별	화장시설 Crematorium					
	계 Total		공설 Public		사설 2) Occupied	
	개소 Sites	화로 Brazier	개소 Sites	화로 Brazier	개소 Sites	화로 Brazier
2019						

연 도 별	묘지					
	매장기수(가) Deposited			개소수		
	소계 Sub-Total	공설 Public	사설 Corporation	소계 Sub-Total	공설 Public	사설 Corporation
2019	1,613	322	1,291	62	-	62

연 도 별	자연장지					
	개소수			중종안 : To Cap		
	소계 Sub-Total	공설 Public	사설 Corporation	소계 Sub-Total		
2019	18	-	18	1,246		

자료 : 주민복지과

주: 1) 1개 시설이 각각 봉안당과 봉안묘 등을 운영할 경우 1개 시설로 봄

2) 사설은 법인과 종교단체에 한함

Cemeteries, Crematorium and Charnel Houses

Unit : number, 1,000m²

묘지						Year
개소수			총매장능력(기) Total Capacity			
소계 Sub-Total	공설 Public	사설 Corporation	소계 Sub-Total	공설 Public	사설 Corporation	
148	1	147	10,233	2,600	7,633	
						2019

봉안시설 1) Charnel house						Year
중공간 능력(기) Total Capacity			봉안기수(기) Deposited			
소계 Sub-Total	공설 Public	사설 Corporation	소계 Sub-Total	공설 Public	사설 Corporation	
5,789	-	5,789	703	-	703	
2019						

natural field					Year
등역(기) tal activ		자연장기수(기) Deposited			
공설 Public	사설 Corporation	소계 Sub-Total	공설 Public	사설 Corporation	
-	1,246	95	-	95	
					2019

39. 헌혈사업실적

단위 : 명

Unit : persons

연별	계	장소별 By place								Year
		혈액원	헌혈의집	가두	고등학교	대학교	군부대	종교단체	일반단체	
		Blood donation center	Blood houses	street campaign	High school	University	Military unit	Religious body	General body	
2014	125,411	438	74,803	1,856	-	-	18,717	-	-	2014
2015	128,878	480	73,625	1,953	-	-	20,415	-	-	2015
2016	116,104	576	60,195	1,400	-	-	22,648	-	-	2016
2017	114,218	624	60,796	1,152	-	-	18,839	-	-	2017
2018	108,582	728	55,824	932	20,957	3,693	18,417	573	7,458	2018
2019	108,903	777	58,955	910	21,421	3,395	15,161	370	7,914	2019
남	81,328	668	41,686	704	14,513	2,061	14,930	179	6,587	남
여	27,575	109	17,269	206	6,908	1,334	231	191	1,327	여

단위 : 명

Unit : persons

연별	연령별 By age-group								Year
	계		16~19세	20~29세	30~39세	40~49세	50~59세	60세 이상	
	Total		Years old	Years old	Years old	Years old	Years old	Years old	
2014	125,411		48,316	53,274	13,442	7,599	2,780	48,316	2014
2015	128,878		50,097	54,282	13,271	8,141	3,087	50,097	2015
2016	116,104		45,211	46,980	11,768	8,771	3,374	45,211	2016
2017	114,218		42,581	44,145	14,054	9,554	3,884	42,581	2017
2018	108,582		40,310	40,146	13,547	10,142	3,947	490	2018
2019	108,903		41,703	36,965	13,745	11,275	4,603	612	2019
남	81,328		27,067	29,244	11,469	9,182	3,848	518	남
여	27,575		14,636	7,721	2,276	2,093	755	94	여

자료 : 전라북도 혈액원

Blood Donation Activities

단위 : 명

Unit : persons

연 별	직업별 By occupation									Year
	계	학 생	공 무 원	회 사 원	군 인	자영업	종교직	가사	기 타	
	Total	Student	Public Servant	Worker	soldier	Self employec	Religious	House	Others	
2014	125,411	74,353	3,399	14,409	21,699	-	-	-	11,551	2014
2015	128,878	74,758	3,469	15,955	23,716	-	-	-	10,980	2015
2016	116,104	61,890	3,529	14,995	25,752	-	-	-	9,938	2016
2017	114,218	60,094	3,737	17,545	21,787	-	-	-	11,055	2017
2018	108,582	54,598	3,855	18,222	20,775	1,677	399	1,406	7,650	2018
2019	108,903	55,937	4,695	19,211	17,516	1,747	348	1,505	7,944	2019
남	81,328	35,568	3,955	16,519	17,302	1,618	325	10	6,031	남
여	27,575	20,369	740	2,692	214	129	23	1,495	1,913	여

Unit : persons

연 별	혈 액 형 별 By type of blood					Year
	계	A	B	O	AB	
	Total					
2014	125,411	45,187	32,452	32,990	14,782	2014
2015	128,878	46,042	33,297	34,205	15,334	2015
2016	116,104	41,536	30,087	30,597	13,884	2016
2017	114,218	41,059	29,360	30,148	13,651	2017
2018	108,582	38,987	28,361	28,606	12,628	2018
2019	108,903	38,742	28,408	29,071	12,682	2019
남	81,328	29,197	21,314	21,519	9,298	남
여	27,575	9,545	7,094	7,552	3,384	여

Source : Jeonbuk Blood Board

40. 방문건강관리 사업실적

단위 : 가구수, 명, 건수

연 별	가정방문							
	등록가구 Registration household	방문건수 No. of Visitings	질환별 방문간호환자수					
			소계			암		
			Total	남 Male	여 Female	Cancer	남 Male	여 Female
2014	5,054	11,202	3,187	173
2015	4,092	8,830	2,689	171
2016	3,698	11,036	2,695	181
2017	3,446	10,774	3,019	183
2018	3,134	8,466	2,911	149
2019	3,699	6,340	3,422			152		

자료 : 보건의료원 보건사업과

HOME VISITING HEALTH SERVICE

Unit : number, person, Cases

Home visiting									Year
당뇨병 Diabetes			고혈압 Hypertension			관절염 Arthritis			
남 Male	여 Female		남 Male	여 Female		남 Male	여 Female		
367	1,205	966	2014
310	965	812	2015
334	1,087	743	2016
437	1,326	661	2017
436	1,413	581	2018
563			1,767			601			2019

Source : Health and Sanitation Division

36-1. 방문건강관리 사업실적

단위 : 가구수, 명, 건수

연 별	가 정 방 문					
	질환별 방문간호환자수					
	뇌졸중			치매		
	Apoplexy	남 Male	여 Female	Dementia	남 Male	여 Female
2014	135	142
2015	122	110
2016	109	111
2017	89	150
2018	87	94
2019	92			89		

자료 : 보건의료원 보건사업과

HOME VISITING HEALTH SERVICE

Unit : number, person, Cases

Home visiting						보건소내외 서비스연계건수	Year
정신질환			기타			No. of connection service of	
Mental illness	남 Male	여 Female	Others	남 Male	여 Female		
-	199	5	2014
-	199	-	2015
-	130	20	2016
120	47	6	2017
122	29	-	2018
123			35			-	2019

Source : Health and Sanitation Division

41. 보건교육실적

41-1. 건강생활 실천교육

단위 : 명

연 도 별	합계 Total	금연 Refrain of Smoking	영양 Nutrition	절주 Temperance	운동 Exercise	비만 Obesity
2018	16,808	2,284	871	1,478	9,139	3,036
2019	20,443	3,816	1,372	1,491	4,882	2,725

자료 : 보건의료원 보건사업과

41-2. 성인병예방 및 관리교육

단위 : 명

연 도 별	합계 Total	고혈압 Hypertension	당뇨 Diabetes Mellitus	비만·고지혈증 Obesity·Hyper lipidemia	암예방 Cancer
2018	139,294	30,312	25,805	20,578	4,200
2019	131,318	28,382	27,902	23,086	3,969

자료 : 보건의료원 보건사업과

Health Education Health Life Practice

Unit : person

구강보건 Oral Health	안전관리 (응급처치) Emergency	약 물 오남용 Drugstuffs	성교육 Sex Education	위생(식품 안전)교육 Sanitation,	Year
5,536	341	238	441	289	2018
4,009	332	1,050	454	312	2019

Source : Health Promotion Division

Adult Disease Prevention

Unit : person

아토피질환 (환경성질환) Atopy	뇌심혈 관계질환 Cerebrovascular Diseases	소화기계 질환 Diseases of the Digestive	치매 Dementia	기타 Others	Year
592	3,200	-	7,500	47,107	2018
2,550	3,236	-	7,540	34,653	2019

Source : Health Promotion Division

42. 어린이집

단위 : 개소, 명

연 도 별 읍면별	어린이집수 Childcare facilities							
	합계 Total	국공립 Public	사회복지 법인 Social	민간 Private	법인· 단체등 Corporation	업종 Parents and teachers	직장 Workshop	가정 Home
2018	11	-	2	1	6	-	1	1
2019	10	-	2	1	6	-	1	-
임실읍	6	-	1	1	3	-	1	-
청웅면	-	-	-	-	-	-	-	-
운암면	-	-	-	-	-	-	-	-
신평면	-	-	-	-	-	-	-	-
성수면	-	-	-	-	-	-	-	-
오수면	2	-	1		1	-	-	-
신덕면	-	-	-	-	-	-	-	-
삼계면	-	-	-	-	-	-	-	-
관촌면	2	-	-	-	2	-	-	-
강진면	-	-	-	-	-	-	-	-
덕치면	-	-	-	-	-	-	-	-
지사면	-	-	-	-	-	-	-	-

자료: 여성청소년과

Childcare Facilities

Unit : number, person

보육아동수 Children in care										Year & eup, myeon
합계 Total			국공립 Public	사회복지 법인 Social	민간 Private	법인· 단체등 Corporation	업종 Parents and	직장 Workshop	가정 Home	
	남 Male	여 Female								
424	216	208	-	62	-	312	-	39	11	2018
411	216	195	-	60	-	314	-	37	-	2019
251	129	122		29	-	185	-	37	-	imsii-
-	-	-	-	-	-	-	-	-	-	Cneongung-
-	-	-	-	-	-	-	-	-	-	Unam-
-	-	-	-	-	-	-	-	-	-	sinpyeong-
-	-	-	-	-	-	-	-	-	-	seongsu-
-	-	-	-	-	-	-	-	-	-	Usu-
65	41	24	-	31	-	34	-	-	-	sindeok-
-	-	-	-	-	-	-	-	-	-	samgye
-	-	-	-	-	-	-	-	-	-	Gwancheon-
95	46	49	-	-	-	95	-	-	-	Gangjin-
-	-	-	-	-	-	-	-	-	-	Deokchi-
-	-	-	-	-	-	-	-	-	-	myisa-
-	-	-	-	-	-	-	-	-	-	myeon

Source : Education and Youth Division

43. 사회복지자원봉사자 현황

단위 : 명

연 별 읍면별	성 별												
	계	남	여	계	19세이하			20~29			30~39		
						남	여		남	여		남	여
2014	4,875	2,784	2,091	4,875	714	672	309
2015	5,683	3,239	2,444	5,683	869	884	425
2016	5,404	2,993	2,411	5,404	1,002	738	363
2017	5,593	3,047	2,546	5,593	1,016	831	357
2018	5,852	3,162	2,690	5,852	977	965	349
2019	6,516	3,565	2,951	6,516	1,008	1,110	454

자료 : 주민복지과

SOCIAL WELFARE VOLUNTEERS

Unit : number, person, Cases

연령 별											Year	
40~49			50~59			60~69			70세 이상			
	남	여		남	여		남	여		남		여
726	932	799	723	2014
872	1,088	876	669	2015
810	1,009	833	649	2016
782	1,011	852	744	2017
735	1,083	895	848	2018
858	1,208	958	920	2019

44. 독거노인 현황(성별)

(단위 : 명)

연 별 읍 면 별	합 계 Total			국민기초생활보장 수급권자 Basic Livelihood Security law Recipients		
		남 Male	여 Female	소계 Sub total	남 Male	여 Female
2014	3,225	738	2,487	762	337	425
2015	2,965	731	2,234	361	76	285
2016	2,982	735	2,247	357	92	265
2017	3,107	739	2,368	332	91	241
2018	3,521	904	2,617	412	96	316
2019	3,701	945	2,756	397	106	291
임실읍	821	203	618	62	22	40
청웅면	199	39	160	26	4	22
운암면	213	66	147	24	7	17
신평면	228	59	169	26	3	23
성수면	248	75	173	26	6	20
오수면	491	120	371	62	18	44
신덕면	235	46	189	37	8	29
삼계면	241	55	186	17	5	12
관촌면	405	109	296	50	15	35
강진면	231	73	158	34	7	27
덕치면	193	53	140	11	5	6
지사면	196	47	149	22	6	16

자료 :주민복지과

The elderly living alone(by Gende)

(Unit : person)

저소득노인 An old person of small incom an old person			일 반 The public			Year & eup, myeon
소계 Sub total	남 Male	여 Female	소계 Sub total	남 Male	여 Female	
503	195	308	1,960	206	1,754	2014
508	72	436	2,096	583	1,513	2015
529	83	446	2,096	560	1,536	2016
547	54	493	2,228	594	1,634	2017
634	87	547	2,475	721	1,754	2018
706	80	626	2,598	756	1,842	2019
171	13	158	588	168	420	imsil-
52	4	48	121	31	90	uneongung-
26	5	21	163	54	109	unam-
53	6	47	149	50	99	sinpyeong-
42	4	38	180	65	115	seongsu-
98	19	79	331	80	251	usu-
48	2	46	150	36	114	sindeok-
29	3	26	195	47	148	samgye
81	18	63	274	76	198	gwanchon-
33	1	32	164	65	99	gangjin-
44	3	41	138	45	93	deokchi-
29	2	27	145	39	106	jisa-
						myeon

44-1. 독거노인 현황(연령별)

(단위 : 명)

연 별 읍 면 별	합 계 Total			국민기초생활보장 수급권자 Basic Livelihood Security law Recipients		
		65~79세 65~79years old	80세 이상 Over 80	소계 Sub total	65~79세	80세 이상
2014	3,225	2,003	1,222	762	542	220
2015	2,965	1,707	1,258	361	206	155
2016	2,982	1,598	1,384	357	185	172
2017	3,107	1,487	1,620	342	149	193
2018	3,521	2,007	1,514	410	206	204
2019	3,701	2,069	1,632	397	202	195
임실읍	821	476	345	62	38	24
청웅면	199	84	115	26	11	15
운암면	213	129	84	24	11	13
신평면	228	138	90	26	14	12
성수면	248	138	110	26	10	16
오수면	491	289	202	62	30	32
신태면	235	123	112	37	14	23
삼계면	241	114	127	17	7	10
관촌면	405	253	152	50	31	19
강진면	231	119	112	34	15	19
덕치면	193	117	76	11	9	2
지사면	196	89	107	22	12	10

자료 :주민복지과

The elderly living alone(by Age)

(Unit : person)

저소득노인 An old person of small income an old person			일 반 The public			Year & eup, myeon
소계 Sub total	65~79세	80세 이상	소계 Sub total	65~79세	80세 이상	
503	195	308	1,960	1,266	694	2014
508	214	294	2,096	1,287	809	2015
529	207	322	2,096	1,206	890	2016
534	147	387	2,231	1,191	1,040	2017
635	229	406	2,476	1,572	904	2018
706	248	458	2,598	1,617	981	2019
171	71	100	588	367	221	eup
52	8	44	121	61	60	myeon
26	11	15	163	107	56	myeon
53	17	36	149	104	45	myeon
42	12	30	180	116	64	myeon
98	33	65	331	231	100	myeon
48	15	33	150	94	56	myeon
29	10	19	195	97	98	myeon
81	42	39	274	180	94	myeon
33	7	26	164	97	67	myeon
44	15	29	138	93	45	myeon
29	7	22	145	70	75	myeon

X Ⅲ. 환 경

Environment

1. 환경오염물질 배출사업장

단위 : 개소

연 별	대 기 (가스·먼지·매연 및 악취) Air pollution(gas, dust, soot and Odor)					
	계	1종	2종	3종	4종	5종
	Total	Class 1	Class 2	Class 3	Class 4	Class 5
2014	38	2	1	1	12	22
2015	38	2	1	1	12	22
2016	38	2	1	1	11	22
2017	39	2	1	1	11	24
2018	43	2	1	1	13	26
2019	43	1	1	2	13	26
임실읍	11	1	-	-	3	7
청웅면	-	-	-	-	-	-
운암면	-	-	-	-	-	-
신평면	8	-	1	2	1	4
성수면	2	-	-	-	-	2
오수면	11	-	-	-	4	7
신덕면	2	-	-	-	1	1
삼계면	-	-	-	-	-	-
관촌면	7	-	-	-	4	3
강진면	1	-	-	-	-	1
덕치면	1	-	-	-	-	1
지사면	-	-	-	-	-	-

자료 : 환경보호과

주 : 배출사업자 기준

ENVIRONMENTAL POLLUTANT EMITTING FACILITIES

Unit : Places

수 질 (폐수) Water pollution(waste water)						소음 및 진동 Noise and vibration	Year
계	1종	2종	3종	4종	5종		
Total	Class 1	Class 2	Class 3	Class 4	Class 5		
52	-	1	-	7	44	27	2014
52	-	1	-	7	44	27	2015
52	-	1	-	7	44	34	2016
53	-	1	-	8	44	26	2017
48	-	1	-	9	38	31	2018
48	-	1	-	9	38	31	2019
12	-	-	-	3	9	8	imsil-
1	-	-	-	-	1	2	Cheongung-
-	-	-	-	-	-	-	Unam-
5	-	1	-	2	2	5	Sinpyeong-
6	-	-	-	-	6	3	Seongsu-
9	-	-	-	1	8	6	Ussu-
2	-	-	-	-	2	-	Sindeok-
1	-	-	-	-	1	-	Samgye
4	-	-	-	2	2	5	Gwancheon-
1	-	-	-	1	-	-	Gangjin-
2	-	-	-	-	2	1	Deokchi-
5	-	-	-	-	5	1	Jisa-
							myeon

Note : Based on exhaust business

2. 환경오염배출사업장 단속 및 행정조치

단위 : 개소, 건

연 별	배출업소 Number of establishment	단속업소 Number of inspection	위반업소 Number of violation	행 정 처 분 내 역		
				경 고 Warning	개선명령 Order to improve and repair	조업정지 Temporary suspension
2014	117	97	6	6	2	-
2015	117	43	7	-	2	-
2016	78	63	9	3	4	1
2017	92	52	11	2	5	3
2018	91	55	9	4	5	-
2019	91	50	8	7	1	-
임실읍	23	15	2	2	-	-
청웅면	1	-	-	-	-	-
운암면	-	-	-	-	-	-
신평면	13	12	3	3	-	-
성수면	8	4	-	-	-	-
오수면	20	11	3	2	1	-
신덕면	4	2	-	-	-	-
삼계면	1	1	-	-	-	-
관촌면	11	1	-	-	-	-
강진면	2	1	-	-	-	-
덕치면	3	-	-	-	-	-
지사면	5	3	-	-	-	-

자료: 환경보호과

주: 병과고발은 행정처분과 고발이 병행된 것

INSPECTION AND ADMINISTRATIVE MEASURES FOR ENVIRONMENTAL POLLUTANT EMITTING FACILITIES

Unit : Places, Cases

Administrative action taken					병과고발	Year
사용중지	허가취소	폐쇄명령	순수고발	기 타	Accusation with administrative measures	
Transfer	Licence withdrawn	Closing	Accusation	Others		
-	-	-		4	-	2014
1	-	-		4	1	2015
-	-	1		-	1	2016
2	-	-		-	2	2017
-	-	-	-	-	2	2018
-	-	-	-	-	-	2019
-	-	-	-	-	-	Imsil-
-	-	-	-	-	-	Cheongung-
-	-	-	-	-	-	Unam-
-	-	-	-	-	-	Sinpyeong-
-	-	-	-	-	-	Seongsu-
-	-	-	-	-	-	Ulsu-
-	-	-	-	-	-	Sindeok-
-	-	-	-	-	-	Samgye
-	-	-	-	-	-	Gwancheon-
-	-	-	-	-	-	Gangjin-
-	-	-	-	-	-	Deokchi-
-	-	-	-	-	-	Jisa-
-	-	-	-	-	-	

3. 배출부과금 부과 및 징수현황

Imposition & Collection of Pollution Charges

단위 : 백만원

Unit : million won

연 별	총부과 Total imposition	총징수 Total collection	대기 Air		수질 Water		Year
			부과 Imposition	징수 Collection	부과 Imposition	징수 Collection	
2014							2014
2015	9	9	-		9	9	2015
2016	6	6	1		5	5	2016
2017	7	7	7		6	6	2017
2018	5.11	5.11	0.42	0.42	4.69	4.69	2018
2019	1.24	1.24	0.00	0.00	1.24	1.24	2019

자료 : 환경보호과

Source : Environmental Conservation Division

주: 기준시점 표기

4. 대기오염 Air Pollutant Emission

연별 월별 (측정소별)	아황산가스 (SO ₂) (ppm/year)	일산화탄소 (CO) (ppm/8hours)	이산화질소 (NO ₂) (ppm/year)	미세먼지	초미세먼지	오존(O ₃) (ppm/8hours)	Year
2018	0.003	0.4	0.008	31	22	0.027	2018
2019	0.004	0.4	0.007	38	26	0.026	2019
1월	0.004	0.6	0.013	56	42	0.016	
2월	0.004	0.5	0.011	60	44	0.02	
3월	0.004	0.5	0.01	63	44	0.025	
4월	0.004	0.4	0.007	41	23	0.028	
5월	0.004	0.3	0.007	44	20	0.049	
6월	0.004	0.3	0.005	37	20	0.041	
7월	0.005	0.3	0.003	23	10	0.023	
8월	0.004	0.4	0.003	25	13	0.016	
9월	0.004	0.3	0.004	18	11	0.016	
10월	0.003	0.3	0.005	22	13	0.018	
11월	0.003	0.4	0.008	40	24	0.02	
12월	0.003	0.5	0.012	30	25	0.013	

자료 : 환경보호과, 「대기오염도자동측정」 환경부 대기환경과, 보건환경연구원

5. 쓰레기수거

단위 : km², 명, 톤/일, 대, %

연 별	행정구역(A)		청소구역(B)		수거지인구율(B/A) population ratio in the waste- collected area	배출량 (C)(톤/일) Amount of discharge d waste	처리량 (D)(톤/일) Amount of disposal garbage per day(ton)
	Administrative area		Waste-collected Area				
	면 적 Area	인 구 Population	면 적 Area	인 구 Population			
2019	597.22	29,244	597.22	29,244	100.00	13.0	13.0

자료 : 청소위생과

주: 해양환경관리법 시행규칙에 따라 수산물가공 잔재물, 어패류 등만 해당

WASTE COLLECTION AND DISPOSAL

Unit : km², Person, Ton/Day, Each, %

수거율 (D/C) (%) Ratio of bage disposal	처리방법 Bytype of wasre disposal						Year
	계	매 립	소 각	재활용	해역배출	기 타	
	Total	Recla- mation	Burn	Recy- cling	Dumping at sea	Other	
100.00	13.0	1.0	4.8	7.2			2019

쓰레기수거(속1)

단위 : km², 명, 톤/일, 대, %

연 별	처리방법 By type of waste disposal									
	폐기물 Wasters									
	생활폐기물 Domestic wastes					사업장배출시설계폐기물 Industrial wastes				
	발생량	매 립	소 각	재활용		발생량	매 립	소 각	재활용	해역배출
2019	13.0	1.0	4.8	7.2		32.3	0.9	0.1	31.2	

자료 : 환경보호과

주: 1) 읍면사무소별인출가(2017년기준주거)

2) 해양환경관리법 시행규칙에 따라 수산물가공 잔재물, 어패류 등만 해당

WASTE COLLECTION AND DISPOSAL(Cont'd1)

Unit : km³, Person, Ton/Day, Each, %

처리방법 By type of waste disposal											Year
폐기물 Wasters											
건설폐기물 Construction wastes				지정폐기물 Specified wastes							
발생량	매 립	소 각	재활용	전년도 이월량	매립 여도	매 립	소 각	재활용	보관량	기타	
369.5	-	0.1	369.4		5.2	1.2	0.6	3.1	0.3		2019

쓰레기 수거(속2)

단위 : km², 명, 톤/일, 대, %

연 별	지방자치단체 Local gov.				처 리 업 체	
	인 원 Workers	장 비 Equipment			인 원 Workers	장 비 차 량 Motor cars
		차 량 Motor cars	손수레 Hand cars	중장비 Heavy equipment		
2019	43	18	-	1	-	-

자료 : 환경보호과
주: 1) 읍면사무소확인율(2017년기준부터)
2) 해양환경관리법 시행규칙에 따라 수산물가공 잔재물 어패류 등만 해당

WASTE COLLECTION AND DISPOSAL(Cont'd2)

Unit : km², Person, Ton/Day, Each, %

Service company		자 가 처 리 업 소 Self-managed workspace				Year
Equipment		인 원	장 비 Equipment			
손수레 Hand cars	중장비 Heavy equipment		차 량 Motor cars	손수레 Hand cars	중장비 Heavy equipment	
-	-	-	-	-	-	2019

8. 생활폐기물 매립지

단위 : 개소, m²

연 별	개 소	면 적(m ²)	매 립 고(m) (평균)
	Number	Area	Landfill height
2014	1	16,000	8
2015	1	16,000	8
2016	1	16,000	8
2017	1	16,000	8
2018	1	16,000	8
2019	1	16,010	8

자료 : 청소위생과

GENERAL WASTE LANDFILL

Unit : number, m³

총매립용량(m ³)	기 매 립 량(m ³)	잔여매립가능량(m ³)	Year
Total landfill capacity	Already landfill capacity	Future landfill capacity	
168,789	147,356	21,433	2014
168,789	154,904	13,885	2015
168,789	157,743	11,046	2016
168,789	158,254	10,535	2017
168,789	158,598	10,191	2018
168,789	109,929	58,860	2019

8. 폐기물 재활용률 Waste Recycling Rate

단위: %, 톤Unit: %, ton

연 별	재활용률 Recycling rate	합계 Total		생활계 폐기물 Domestic wastes		사업장 배출시설계 폐기물 Industrial wastes		건설 폐기물 Construction wastes		지정 폐기물 Specified wastes				year
		발생량(A) Amount generated	재활용(B) Amount recycled	발생량(A) Amount generated	재활용(B) Amount recycled	발생량(A) Amount generated	재활용(B) Amount recycled	발생량(A) Amount generated	재활용(B) Amount recycled	발생량			재활용 Amount recycled	
										소계 Sub-total	이전연도 이월량 Amount carried from previous year	당해년도 발생량 Amount generated in current year		
2018	97%	299.18	291.68	10.3	6.2	51.2	49.1	236.08	236.08	1.6	0	1.6	0.3	2018
2019	98%	417.9	409.8	13	7.5	33.4	32.5	369.8	369.7	1.7	0	1.7	0.1	2019

자료 : 청소위생과
주 : 폐기물 재활용률 = (B)/(A)*100

9. 공공하수처리시설

연별 읍면별	시설명 (하수/ 마을) facility	소재지	시설용량(m³/일)				처리량(m³/일)				처리 방법 Treatm- ent method
			Capacity of plants			Treatment amount					
			물리적 Mechanical	생물학적 Biological	고도 Advanced	물리적 Mechanical	생물학적 Biological	고도 Advanced			
2014			7,200	-	5,500	1,700	4,702	-	3,675	1,027	0
2015			7,200	-	-	7,200	4,710	-	-	4,710	
2016			7,200	-	-	7,200	4,684	-	-	4,684	
2017			7,200	-	-	7,200	4,618	-	1,059	3,559	
2018			7,200			7,200	4,645		1,031	3,614	
2019			7,200		1,700	5,500	5,137		1,125	4,012	
임실읍	임실	임실군 임실읍 춘향로 3024	5,500	-	-	5,500	4,012	-	-	4,012	선회 와류식
오수면	오수	임실군 오수면 용정길 117-98	1,700	-	1,700		1,125	-	1,125	-	산화구 +symbio

자료 : 환경보호과

SEWAGE TREATMENT PLANTS

연계처리량(m³/일)				가동 개시일	사업비 (백만원)	운영 방법	방류수 소 독 방 법	방류수역 Waters of disposal			
Relative treatment plants				operatio n start	Operatio n expense	Operat- ion method	disinfection	수계 water System	지류 branch stream	세무단위 운영 Detaild Unit	지역 구분 by region
분류 Counted	축산 Stock Raising	침출수 Leachate	기타 Others								
12	91	-	-	-	57,404			-	-		
12	91	-	-	-	57,404			-	-		
8	76	-	-	-	57,404			-	-		
5	77	-	-		83,300						
8	83	-	-	-				-	-		
9	82										
-	-	-	-	'07.06.27	31,578	관리대행	UV소독	섬진강	임실천	섬진강	Ⅲ지역
9	82	-	-	'08.02.20	51,722	자체	UV소독	섬진강	오수천	오수천	Ⅲ지역

중권역		Year &
명칭	국표 소재지	eup,myeon n
		- 2014
		- 2015
		- 2016
		2017
		- 2018
		2019
섬진강	II	임실읍
섬진강	II	오수면

X IV. 교육 및 문화

Education and Culture

1. 학 교 총 개 황

단위 : 개, 명

연 별 학 교 별	학 교 수 ¹⁾ number of Schools	학급(과)수 Number of Classes & Department	교실수 Number of Classrooms	학 생 수 Students		
				계 Total	남 Male	여 Female
2015	42	200	308	2,854	1,527	1,303
2016	42	195	195	2,830	1,501	1,329
2017	42	193	194	2,759	1,415	1,344
2018	42	199	193	2,733	1,404	1,329
2019	42	197	299	2,723	1,056	861
2020	42	198	296	2,919	1,516	1,403
유 치 원	14	19	6	135	71	64
초 등 학 교	15	106	178	955	498	457
중 학 교	9	37	90	409	205	204
일 반 고 등 학 교	1	9	9	199	98	101
특 성 화 고 등 학 교	2	13	13	148	104	44
대 학 교	1	14	-	1,073	540	533
대 학 원 ²⁾						
기 타 학 교						

자료 : 임실교육지원청, 각고등학교, 예원예술대학교(해당년도 4. 1.기준)

주 : 1) 학교수에는 분교수가 포함됨. ()는 분교수

2) 대학원학생수는 박사, 석사과정포함

3) 교실은 일반교실, 교과교실, 특별교실, 수준별교실 포함

SUMMARY OF SCHOOLS

Unit : Number, Person

교 직 원 수 Teachers and Education Workers							교원1인당 학 생 수 Number of student per teacher	Year & School
계 Total	교 원 수 Teachers			직원수 Clerical staffs				
	계 Total	남 Male	여 Female	계 Total	남 Male	여 Female		
579	450	202	248	129	83	51	6.3	2015
551	433	181	252	118	75	43	6.5	2016
268	449	169	280	119	78	41	6.1	2017
569	457	164	293	112	71	41	6.0	2018
592	466	163	303	120	74	46	5.8	2019
598	470	163	307	128	75	53	6.2	2020
44	40	-	40	4	2	2	3.4	Kindergarten
254	201	60	141	53	33	20	4.8	Elementary school
135	109	39	70	26	11	15	3.8	Middle school (National Public)
31	27	11	16	4	4	-	7.4	Vocational high school
54	36	18	18	18	7	11	4.1	Vocational high school
80	57	35	22	23	18	5	18.8	College & University
								Graduate School
								Other School

Note : 1) Numbers of Branch School is Including in Numbers

2) Students who are studying MA and Ph.D Course are including in the numbers of students in graduate school

2. 유 치 원

단위 : 개, 명

연 별 읍면별	원 수 Number of Kinder- garten	학급수 Class	원 아 수 Students			교 원 수 Teachers			직원수 Clerical staffs		
			계 Total	남 Male	여 Female	계 Total	남 Male	여 Female	계 Total	남 Male	여 Female
2015	14	19	221	113	108	23	-	23	-	-	-
2016	14	19	233	104	129	24	-	24	4	2	2
2017	14	19	215	104	111	29	-	29	4	2	2
2018	14	19	185	94	91	41	-	41	4	2	2
2019	14	19	177	96	81	40	-	40	4	2	2
2020	14	19	135	71	64	40	-	40	4	2	2
임실읍	1	6	77	38	39	14	-	14	4	2	2
청웅면	1	1	4	3	1	2	-	2	-	-	-
운암면	2	2	6	6		4	-	4	-	-	-
신평면	2	2	10	6	4	4	-	4	-	-	-
성수면	1	1	6	4	2	2	-	2	-	-	-
오수면	1	1	4	3	1	2	-	2	-	-	-
신덕면	1	1	1		1	2	-	2	-	-	-
삼계면	1	1	3	2	1	2	-	2	-	-	-
관촌면	1	1	4	2	2	2	-	2	-	-	-
강진면	1	1	12	5	7	2	-	2	-	-	-
덕치면	1	1	5		5	2	-	2	-	-	-
지사면	1	1	3	2	1	2	-	2	-	-	-

자료 : 임실교육지원청(2020.4.1.기준)

주: 1) 2017년도까지 재취원자수는 신입원아수 포함(2018년도부터 미포함)

KINDERGARTENS

Unit : Places, Person

신입원아수 New Entrants 재취원자수 Child re-admitted						졸업원수 Children Graduated			교실수 Rooms			Year & eup, myeon
계	남	여	계	남	여	계	남	여	계	정 규	가·대용	
Total	Male	Female	Total	Male	Female	Total	Male	Female	Total	Regular	Substituted	
-	-	-	221	113	108	185	89	96	15	15	-	2015
-	-	-	115	55	60	98	51	47	19	19	-	2016
-	-	-	125	58	57	104	48	56	19	17	2	2017
70	36	34	115	58	57	95	43	52	6	6	-	2018
83	48	35	94	49	45	90	45	45	6	6	-	2019
57	27	30	-	-	-	81	37	44	6	6	-	2020
33	13	20	-	-	-	42	26	16	6	6	-	Imsil-eup
-	-	-	-	-	-	3	3	-	-	-	-	Uneongung-myeon
3	3	-	-	-	-	5	1	4	-	-	-	Unam-myeon
1	1	-	-	-	-	5	1	4	-	-	-	Sinpyeong-myeon
6	4	2	-	-	-	8	2	6	-	-	-	Seongsu-myeon
4	3	1	-	-	-	6	-	6	-	-	-	Usu-myeon
-	-	-	-	-	-	1	1	-	-	-	-	Sindeok-myeon
1	-	1	-	-	-	2	-	2	-	-	-	Samgye-myeon
1	-	1	-	-	-	6	3	3	-	-	-	Gwancheon-myeon
4	3	1	-	-	-	-	-	-	-	-	-	Gangjin-myeon
4	-	4	-	-	-	1	-	1	-	-	-	Deokchi-myeon
-	-	-	-	-	-	2	-	2	-	-	-	Jisa-myeon

3. 초 등 학 교

단위 : 개, 명, 천㎡

연 별 읍면별	학 교 수		학 급 수	학 생 수			교 원 수		
	Schools			Students			Teachers		
	본 교 School	분 교 Branch		계 Total	남 Male	여 Female	계 Total	남 Male	여 Female
2015	15	-	111	1,081	539	518	192	63	129
2016	15	-	106	1,033	535	498	191	63	128
2017	15	-	105	1,025	523	502	192	57	135
2018	15	-	106	1,001	516	485	185	52	133
2019	15	-	106	1,004	522	482	191	56	135
2020	15	-	106	955	498	457	201	60	141
임실읍	2	-	27	472	234	238	52	13	39
청웅면	1	-	6	28	14	14	11	3	8
운암면	2	-	10	54	33	21	18	7	11
신평면	2	-	12	67	44	23	22	9	13
성수면	1	-	7	45	34	11	11	4	7
오수면	1	-	7	104	57	47	13	6	7
신덕면	1	-	5	10	4	6	10	2	8
삼계면	1	-	6	27	12	15	12	2	10
관촌면	1	-	7	87	37	50	15	4	11
강진면	1	-	7	26	11	15	14	1	13
덕치면	1	-	6	16	6	10	12	4	8
지사면	1	-	6	19	12	7	11	5	6

자료 : 임실교육지원청(2020. 4. 1.기준)

주 : 1) 교지면적은 교사대지와 체육장의 합계

2) 건물은 보통 및 특별교실, 관리실, 기타의 합계

ELEMENTARY SCHOOLS

Unit : number, person, 1000m²

사무직원수 Clerical staffs			출업후상황 The situation after Graduating		입학자 New Entrants	교지면적 1) School Site	건물면적 2) Building area	교실수 No. of classrooms	Year &
			졸업자수 Graduates	진학자수 Advance ment into Higher Schooling					
계 Total	남 Male	여 Female							
59	34	25	171	171		273,613	42,789	170	2015
57	35	22	190	190		273.3	43.1	178	2016
55	36	19	185	185		271.8	43.1	125	2017
51	34	17	163	163		270.6	45.6	135	2018
55	33	22	149	149	144	270.6	45.6	180	2019
53	33	20	164	164	140	270.1	45.7	178	2020
9	4	5	74	74	69	48.2	7.7	34	imsil-
3	2	1	4	4	4	22.4	3.0	10	neonglung-
4	2	2	9	9	4	27.9	3.6	21	ham-
5	3	2	19	19	9	32.5	5.2	17	inpyeong-
4	3	1	7	7	12	14.4	2.8	12	seongsu-
5	4	1	21	21	15	36.8	6.0	21	usu-
4	3	1	1	1	1	18.5	1.6	7	indeok-
4	3	1	6	6	3	14.5	2.9	9	samgye
6	3	3	16	16	19	23.3	4.7	14	wancho-
3	3		3	3	1	9.2	3.1	12	gangjin-
3	2	1	2	2	1	16.7	2.2	11	deokchi-
3	1	2	2	2	2	5.7	2.9	10	jisa-
									myeon

Note : 1) School land is total of building site and ground for P.E

4. 중 학 교(국, 공립)

단위 : 개, 명, 천㎡

연 별 읍면별	학 교 수 ¹⁾ Number of Schools	학 급 수 No. of class Class	학 생 수 Students			교 원 수 Teachers			사무직원수 Clerical staffs		
			계 Total	남 Male	여 Female	계 Total	남 Male	여 Female	계 Total	남 Male	여 Female
2015	9	37	508	269	239	107	51	56	26	18	13
2016	9	36	470	253	217	107	53	54	24	12	12
2017	9	36	448	237	211	109	48	61	26	14	12
2018	9	38	448	247	201	109	44	65	25	12	13
2019	9	37	416	219	197	111	41	70	28	15	13
2020	9	37	409	205	204	109	39	70	26	11	15
임실읍	1	9	179	89	90	24	9	15	3	1	2
청용면	1	3	15	6	9	9	6	3	2	1	1
운암면	1	3	14	6	8	10	2	8	4	3	1
신평면	-	-	-	-	-	-	-	-	-	-	-
성수면	1	4	32	17	15	10	3	7	2	-	2
오수면	1	3	46	17	29	11	4	7	4	3	1
신덕면	-	-	-	-	-	-	-	-	-	-	-
삼계면	1	3	15	7	8	9	2	7	3	-	3
관촌면	1	6	78	46	32	17	3	14	4	3	1
강진면	1	3	17	10	7	10	5	5	2	-	2
덕치면	-	-	-	-	-	-	-	-	-	-	-
지사면	1	3	13	7	6	9	5	4	2	-	2

자료 : 임실교육지원청(2020. 4. 1.기준)

주 : 1) 학교수 ()는 분교수임. 전체합계에 포함

2) 교지면적은 교사대지와 체육장의 합계

3) 건물은 보통 및 특별교실, 관리실, 기타의 합계

MIDDLE SCHOOL(NATIONAL AND PUBLIC)

Unit : number, person, 1000m'

졸업후상황 The situation after Graduation		입학상황 Admission of Freshmen	교지면적 2) School Site	건물면적 3) Building area	교실수 개수 No. of classrooms	Year & eup,myeon					
졸업자수 Graduates	진학자수 Advancement into Higher Schooling										
179	179		145,616	26,847	90	2015					
187	187		146	27	29	2016					
176	176		145.5	26.9	29	2017					
138	138		145.5	26.9	29	2018					
153	153	127	137.7	26.9	90	2019					
151	151	151	138.0	26.9	90	2020					
61	61	71	13.5	5.0	13	imsil-					
8	8	7	18.2	2.2	9	Cheonggung-					
6	6	3		1.9	6	Unam-					
-	-	-	-	-	-	Sinpyeong-					
12	12	12	15.7	1.9	9	Seongsu-					
23	23	15	19.2	5.2	16	Usu-					
-	-	-	-	-	-	Sindeok-					
5	5	6	13.3	1.9	9	Samgye					
27	27	29	27.3	4.5	12	Gwanan-					
7	7	6	17.7	2.7	10	Gangjin-					
-	-	-	-	-	-	Deokchi-					
2	2	2	13.1	1.6	6	Jisa-					

Note : 1) Numbers of Branch School Is Including in Number
2) School land is total of building site and ground for P.E

5. 일반고등학교 (국,공립)

단위 : 개, 명, 천㎡

연 별 학교별	학 교 수 Number of Schools	학 급 수 No. of class rooms	학 생 수 Students			교 원 수 Teachers			직원수 Clerical Staffs		
			계	남	여	계	남	여	계	남	여
			Total	Male	Female	Total	Male	Female	Total	Male	Female
2015	1	9	245	134	111	26	13	13	5	5	-
2016	1	9	240	126	114	27	12	15	5	5	-
2017	1	9	230	115	115	26	10	16	4	3	1
2018	1	9	222	116	107	27	10	17	4	3	1
2019	1	9	205	101	104	28	10	18	4	3	1
2020	1	9	199	98	101	27	11	16	4	4	-
임실고	1	9	199	98	101	27	11	16	4	4	-

자료 : 임실고등학교 (2020. 4. 1.기준)

주 : 1) 2013년부터 일반계고등학교와 특성화고등학교 분류 작성

2) 교지면적은 교사대지와 체육장의 합계

3) 건물은 보통 및 특별교실, 관리실, 기타의 합계

GENERAL HIGH SCHOOLS (NATIONAL AND PUBLIC)

Unit : number, person, 1000m²

졸업후상황 The situation after Graduating		입학상황 Admission of Freshmen		교지면적 2) School Site	건물면적 3) Building area	교실수 No. of classrooms	Year & School
졸업자수 Graduates	진학자수 Advancement into Higher Schooling	입학정원 Freshmen quota	입학자 Entrants				
84	78	81	79	27	9	9	2015
79	73	81	81	27	9	9	2016
85	71	75	72	27	9	9	2017
77	63	72	68	27	9	9	2018
82	76	66	67	27	9	9	2019
72	0	66	67	27	9	9	2020
72	0	66	67	27	9	9	IMSII high school

School land is total of building site and ground for P.E

7. 특성화고등학교 (국,공립)

단위 : 개, 명, 천㎡

연 별	학 교 수 Number of Schools	학 급 수 No. of class rooms	학 생 수 Students			교 원 수 Teachers			사무직원수 Staffs		
			계 Total	남 Male	여 Female	계 Total	남 Male	여 Female	계 Total	남 Male	여 Female
2015	2	12	266	197	69	35	26	9	9	6	3
2016	2	12	267	197	70	34	22	12	13	4	9
2017	2	14	205	139	66	46	24	22	8	4	4
2018	2	12	205	136	69	46	24	22	8	4	4
2019	2	13	179	118	61	36	17	19	8	5	3
2020	2	13	148	104	44	36	18	18	18	7	11
오수고 한국	1	6	27	19	8	15	11	4	5	3	2
치즈과학 고등학교	1	7	121	85	36	21	7	14	13	4	9

자료 : 각고등학교(2020. 4. 1.기준)

주 : 1) 2013년부터 일반계고등학교와 특성화고등학교 분류 작성

2) 교지면적은 교사대지와 체육장의 합계

3) 건물은 보통 및 특별교실, 관리실, 기타의 합계

SPECIALIST -NURTURING HIGH SCHOOL(NATIONAL AND PUBLIC)

Unit : Number, Person, 1000m²

졸업자현황 The situation after Graduating		입학자현황 Entrance		교지면적 2)	건물면적 3)	보통교실	Year
졸업자수	진학자수	입학정원	입학자			개수	
Graduates	Advancement into Higher Schooling	Freshmen quota	Entrants	School site	Building area	No. of classrooms	
80	15	102	84	18	5	23	2015
85	23	102	90	37	10	13	2016
79	31	96	57	37	10	13	2017
79	31	92	57	37	10	13	2018
74	44	88	59	38	10	13	2019
72	36	66	46	38	11	13	2020
20	11	22	6	19	5	6	오수고 한국
52	25	44	40	19	6	7	치즈과학 고등학교

ote : School land is total of building site and ground for P.E

8. 대 학 교

단위 : 개, 명, m²

연 별 대학별	학교수	학 과 (학부)수	학 생 수			교 원 수			Admi
	No. of	No of	Students			Number of Professors			
			계	남	여	계	남	여	
2019	1	12	742	323	419	60	39	21	21
2020	1	14	1,073	540	533	57	35	22	23
예원예술 대학교	1	14	1,073	540	533	57	35	22	23

자료 : 예원예술대학교 (2020.4.1기준)

주: 1) 건물은 보통 및 특별교실, 관리실, 기타의 합계

2) 교원수는 전임교원

3) 2019년 서식변경

Unit : number, person, m²

직원수 nistration officers		졸업후상황 The situation after Graduating				입학상황 Admitted		교육기본 시설면적 (Areas of Bas Education al Facility)	연 별 대학별
남 Male	여 Female	졸업자수 Graduates	진학자수 Advancem ent into Higher Schooling	취업자수 Emplotment	입대자수 Military Service	지원자수 Applicants	입학자수 Entrants		
16	5	80	4	36	2	1,109	254	17,992	2019
18	5	100	3	47	6	925	211	17,992	2020
18	5	100	3	47	6	925	211	17,992	예원예술 대학교

9. 적 령 아 동 취 학(입학상황)

단위 : 명, %

연 별	취학대상자 Right age children for education											
	계 Total			적령아동 Children of the right age			유예및과령아 Children over the schooling age			조기입학신청자 Children under the schooling age		
	남 Male		여 Female	남 Male		여 Female	남 Male		여 Female	남 Male		여 Female
2015	209			208			-			1		
2016	171			166			3			2		
2017	170			167			2			1		
2018	164			160			4			0		
2019	151	70	81	145	68	77	5	1	4	1	1	0
2020	153	67	86	147	66	81	5	1	4	1	0	1

자료 : 임실교육지원청(2020.4.1기준)

주: 1)2019년도부터 서식변경

Admission of Freshmen

Unit:person,%

취 학 자 School Children														취학률	Year
계 Total			적령아동 Children of the right age			유예및과령아 Children over the schooling age			조기입학신청자 Children under the schooling age			기타 other			
남 Male	여 Female		남 Male	여 Female		남 Male	여 Female		남 Male	여 Female		남 Male	여 Female	Ratio of enrollment	
202			201			-			1			-		96.7	2015
165			160			3			2			-		96.5	2016
164			162			1			1			-		96.5	2017
157			156			-			-			1		95.7	2018
144	69	75	143	68	75				1	1				95.4	2019
140	65	75	138	65	73	1	-	1	1	-	1	-	-	91.5	2020

10. 사설학원 및 독서실

단위 : 개, 명

연 별 읍면별	사 설 학 원 Private Institute									
	학 원 수									
	합계 Total	학교교과 교습학원 School Curriculum Education ans Training Lnstitute							Vocation	
		소계 Sub-total	입시검정및보 습 Entrance exam Certification &Supplementa	국제화 International Practical Affairs	예능 Arts	특수교육 Special education	종합 Synthesis	기타 Others	소계 Sub-total	직업기술 Occupational Skills
2019	16	16	8	-	8	-	-	-	-	-
2020	16	16	7	1	8	-	-	-	-	-
임실읍	11	12	6	1	4	-	-	-	-	-
청웅면	-	-	-	-	-	-	-	-	-	-
운암면	-	-	-	-	-	-	-	-	-	-
신평면	-	-	-	-	-	-	-	-	-	-
성수면	-	-	-	-	-	-	-	-	-	-
오수면	3	2			3	-	-	-	-	-
신덕면	-	-	-	-	-	-	-	-	-	-
삼계면	-	-	-	-	-	-	-	-	-	-
관촌면	2	2	1		1	-	-	-	-	-
강진면	-	-	-	-	-	-	-	-	-	-
덕치면	-	-	-	-	-	-	-	-	-	-
지사면	-	-	-	-	-	-	-	-	-	-

자료 : 임실교육지원청(2020. 4. 1. 기준)

주: 1)2019년도부터 서식변경

Private Institute and Reading rooms

Unit : number, person

[illegible]

11. 공 공 도 서 관

단위 : 개, 명, 권, 천원

연 별 도서관별	도서관수 Number of libraries	좌 석 수 Seats	Number of data	자료수		
				도서 Book	비도서 Non-book	연속간행물(종) Periodical
2018	2	301	107,381	99,666	7,695	20
2019	2	303	112,515	103,554	8,943	18
2020	2	261	114,852	103,971	10,863	18
임실공공도서관	1	161	63,708	54,887	8,814	7
임실군립도서관	1	100	51,144	49,084	2,049	11

자료 : 문화체육과, 임실교육지원청(2020.4.1기준)

주 : 분관 포함

PUBLIC LIBRARIES

도서관 방문자수	자료실 이용자수	연간대출책수	직 원 수 (명)			예 산	Year Library
Library visitors	Reference library users	Annual books lent	staffs	남 Male	여 Female	Budget	
43,498	16,413	19,750	8	3	5	349,443	2018
85,959	24,831	22,398	9	4	5	321,920	2019
74,100	74,959	25,215	13	4	9	4,657,232	2020
34,184	13,090	18,444	6	3	3	404,436	Imsil public library
39,916	61,869	6,771	7	1	6	4,252,796	Imsil county library

12. 문 화 재

단위 : 건

연 별 읍면별	총 계 Total	지정문화재						
		국 가 지 정 문 화 재 National Cultural Properties						
		계	국 보	보 물	사적	명승	천연 기념물	국가무형 문화재
		Total	National Treasure	Treasure	Historic site	Scenic site	National memorial	National Intangible cultural heritage
2019	38	5	-	1	-	-	2	2
임실읍	5	-	-	-	-	-	-	-
청웅면	1	1	-	-	-	-	-	1
운암면	2	-	-	-	-	-	-	-
신평면	3	1	-	1	-	-	-	-
성수면	3	-	-	-	-	-	-	-
오수면	6	-	-	-	-	-	-	-
신덕면	1	-	-	-	-	-	-	-
삼계면	5	-	-	-	-	-	-	-
관촌면	5	2	-	-	-	-	2	-
강진면	1	1	-	-	-	-	-	1
덕치면	3	-	-	-	-	-	-	-
지사면	3	-	-	-	-	-	-	-

자료 : 문화체육과

주: 1) 2019년도 자료부터 서식변경

CULTURAL PROPERTIES

Designated cultural properties							등록문화재 Registered	
국가민속 문화재 National Folklore cultural heritage cultural property	시도지정문화재 Local cultural property					문화재 자료 Cultural property Material	국가 등록 문화재 Registered cultural properties	시도등록 문화재 City/Provinc e- Registered cultural heritage
	계 Total	시도유형 문화재 Tangible cu tural propert	시도무형 문화재 Intangible cultural property	시도 기 념 물 Monuments	시도민속 문화재 Folklore cultural properties			
-	33	12	1	3	3	11	3	-
-	5	2	-	-	-	3	-	-
-	-	-	-	-	-	-	-	-
-	2	-	-	-	-	1	1	-
-	2	1	-	1	-	-	-	-
-	3	1	-	1	-	1	-	-
-	6	2	-	-	2	1	1	-
-	1	1	-	-	-	-	-	-
-	5	2	-	-	-	3	-	-
-	3	2	-	1	-	-	-	-
-	-	-	-	-	-	-	-	-
-	3	-	1	-	1	-	1	-
-	3	1	-	-	-	2	-	-

Unit : Each

Year &

eup, myeon

2019

imsu-

neongung-

ham-

pyeong-

seongsu-

usu-

indeok-

samgye

wanchon-

gangjin-

deokchi-

jisa-

myeon

13. 종 교 단 체

단위 : 개, 명

연 별 읍면별	기독교 Christianity		천주교 Catholicism		불 교 Buddhism		유 교 Confucism	
	교 당	교직자	교 당	교직자	교 당	교직자	교 당	교직자
	Sanctuary	Clergy	Sanctuary	Clergy	Sanctuary	Clergy	Sanctuary	Clergy
2014	88	99	6	3	28	30	1	1
2015	88	99	6	3	28	30	1	1
2016	88	99	6	3	28	30	1	1
2017	88	99	6	3	28	30	1	1
2018	95	95	2	2	21	21	1	1
2019	98	98	2	2	32	32	1	1
임실읍	15	15	1	1	8	8	1	1
청웅면	3	3	-	-	2	2	-	-
운암면	5	5	-	-	2	2	-	-
신평면	10	10	-	-	1	1	-	-
성수면	3	3	-	-	4	4	-	-
오수면	12	12	1	1	3	3	-	-
신덕면	9	9	-	-	1	1	-	-
삼계면	8	8	-	-	3	3	-	-
관촌면	11	11	-	-	3	3	-	-
강진면	6	6	-	-	2	2	-	-
덕치면	8	8	-	-	2	2	-	-
지사면	8	8	-	-	1	1	-	-

자료 : 문화체육과

RELIGIOUS ORGANIZATIONS

Unit : number, person

천도교 Chondogyo		원불교 Won Buddhism		대종교 Daejonggyo		기타종교 Others		Year & eup, myeon
교 당	교직자	교 당	교직자	교 당	교직자	교 당	교직자	
Sanctuary	Clergy	Sanctuary	Clergy	Sanctuary	Clergy	Sanctuary	Clergy	
-	-	5	9	-	-	2	2	2014
-	-	5	9	-	-	2	2	2015
1	1	5	9	-	-	2	2	2016
-	-	5	9	-	-	2	2	2017
1	1	6	6			4	4	2018
1	1	5	5	-		2	2	2019
1	1	1	1			1	1	Imseil-
-	-	-	-	-	-	1	1	Ulsan-
-	-	-	-	-	-	-	-	Ulsan-
-	-	-	-	-	-	-	-	Ulsan-
-	-	-	-	-	-	-	-	Ulsan-
-	-	1	1	-	-	-	-	Ulsan-
-	-	-	-	-	-	-	-	Ulsan-
-	-	-	-	-	-	-	-	Ulsan-
-	-	1	1	-	-	-	-	Ulsan-
-	-	-	-	-	-	-	-	Ulsan-
-	-	-	-	-	-	-	-	Ulsan-
-	-	-	-	-	-	-	-	Ulsan-
-	-	2	2	-	-	-	-	Ulsan-

14. 문 화 공 간

단위 : 개소

연 별 읍면별	공 연 시 설 Performing Facilities				전시시설 Exhibition Facilities	
	공공공연장	민간공연장	영화관		미 술 관 ¹⁾	화 랑
	Public	Private	Movic theater	스크린수 No.of screens	Art museum	gallery
2014	-	-	1	-	2	-
2015	-	-	1	-	-	-
2016	-	-	1	-	-	-
2017	-	-	1	2	-	-
2018	-	-	2	3	-	-
2019	-	-	1	2	-	-
임실읍	-	-	1	2	-	-
청웅면	-	-	-	-	-	-
운암면	-	-	-	-	-	-
신평면	-	-	-	-	-	-
성수면	-	-	-	-	-	-
오수면	-	-	-	-	-	-
신덕면	-	-	-	-	-	-
삼계면	-	-	-	-	-	-
관촌면	-	-	-	-	-	-
강진면	-	-	-	-	-	-
덕치면	-	-	-	-	-	-
지사면	-	-	-	-	-	-

자료 : 문화체육과

주 : 1) 미술관 - 미술관기능의 전시실

2) 영화관 - 스크린수 서식 추가(2017년기준부터)

CULTURAL FACILITIES

Unit : Place

지역문화복지시설 Local Culture and welfare facilities			기 타 시 설 Others			Year & eup, myeon
군민회관	복지회관	청소년회관	문 화 원	국 악 원	전수회관	
Gun public center	Welfare center	youth center	Cultural center	Traditional performing arts center	Initiation center	
1	6	-	1	-	1	2014
1	6	-	1	-	1	2015
1	6	-	1	-	1	2016
1	8	-	1	-	1	2017
1	8	-	1	-	1	2018
1	11	-	1	-	1	2019
1	1	-	1	-	-	Imsil-
-	1	-	-	-	-	Cheongung-
-	1	-	-	-	-	Unam-
-	1	-	-	-	-	Sinpyeong-
-	1	-	-	-	-	Seongsu-
-	1	-	-	-	-	Myeong-
-	1	-	-	-	-	Sindeok-
-	-	-	-	-	-	Samgye
-	1	-	-	-	-	Gwancheon-
-	1	-	-	-	1	Gangjin-
-	1	-	-	-	-	Deokchi-
-	1	-	-	-	-	Myeong-
-	-	-	-	-	-	Jisa-
-	-	-	-	-	-	Myeong

Note : 1) Art Gallery-schibition facility

15. 체 육 시 설

가. 공공체육시설

단위 : 개소

연 별 읍면별	공 공 체 육 시 설									
	합계	육 상 경기장	축구장	하키장	야구장	싸이클 경기장	테니스장	씨름장	간 이 운동장 (동네체육 시설)	사격장
	Total	Stadium	Football field	hockey ground	baseball field	Cycle field	tennis court	Ssireum field	Playgroun d	Shooting range
2014	29	1	3	-	1	-	2	1	5	1
2015	31	1	2	-	1	-	2	1	21	-
2016	31	1	2	-	1	-	2	1	21	-
2017	29	1	1	-	1	-	1	1	21	-
2018	30	1	1	-	1	-	1	1	21	-
2019	22	1	1	-	1	-	1	1	13	-
임실읍	10	1	1	-	-	-	1	1	2	-
청웅면	1	-	-	-	-	-	-	-	1	-
운암면	1	-	-	-	-	-	-	-	1	-
신평면	1	-	-	-	-	-	-	-	1	-
성수면	1	-	-	-	-	-	-	-	1	-
오수면	2	-	-	-	-	-	-	-	2	-
신덕면	1	-	-	-	-	-	-	-	1	-
삼계면	2	-	-	-	-	-	-	-	2	-
관촌면	-	-	-	-	-	-	-	-	0	-
강진면	-	-	-	-	-	-	-	-	-	-
덕치면	2	-	-	-	1	-	-	-	1	-
지사면	1	-	-	-	-	-	-	-	1	-

자료 : 문화체육과

PUBLIC SPORTS FACILITIES

Unit : number

[illegible]

PUBLIC SPORTS FACILITIES(CONT'S)

Unit : number

[illegible]

16. 청소년수련시설

단위 : 개소, 천㎡

연 별	합 계			수 련 관		문화의 집	
				Training institution		Cultural house	
	Total	개소 Places	면적 ¹⁾ Area	개소 Places	면적 Area	개소 Places	면적 Area
2014	1	1	7	-	-	-	-
2015	1	1	7	-	-	-	-
2016	1	1	7	-	-	-	-
2017	1	1	7	-	-	-	-
2018	1	1	7	-	-	-	-
2019	2	2	9	-	-	1	2

자료 : 여성청소년과

YOUTH FACILITIES

Unit : number, 1000m²

수련원 Training center		야영장 Camp		유스호스텔 Youth hostel		특화시설 Specialized facilities		Year
개소 Places	면적 Area	개소 Places	면적 Area	개소 Places	면적 Area	개소 Places	면적 Area	
1	7	-	-	-	-	-	-	2014
1	7	-	-	-	-	-	-	2015
1	7	-	-	-	-	-	-	2016
1	7	-	-	-	-	-	-	2017
1	7	-	-	-	-	-	-	2018
1	7	-	-	-	-	-	-	2019

X V . 재 정
Public Finance

1. 지방세부담

단위 : 천원, 명, 세대

연 별	지 방 세		인 구 (외국인 제외) Population (exclude foreigners)
	Local Taxes	전년대비신장율 Rate of Extension	
2014	17,989,853	#REF!	29,966
2015	18,429,986	2.4	30,271
2016	20,801,720	12.8	30,197
2017	23,007,519	10.6	30,162
2018	22,465,228	-2.3	30,072
2019	23,047,148	2.6	28,902

자료 : 재무과

LOCAL TAX BURDEN

Unit : Thousand won, person, house

1인당부담액(원) Tax burden per capita (won)	세 대 (외국인세대 제외) Households (Excluding Foreign Household)	세대당 부담(원) Tax burden per Household(won)	Year
600.3	14,157	1,271	2014
608.9	14,269	1,291.6	2015
688.9	14,332	1,451.4	2016
762,798	14,557	1,580,512	2017
747,048	14,790	1,518,947	2018
797,424	14,788	1,558,503	2019

2. 지 방 세 징 수

단위 : 백만원

연 별 읍면별	합 계			계 Total	보 통 세				
	Grand Total	시·도세	시·군세		시 · 도 세 Shi, Do Taxes				
		Metropolitan Shi, Do Taxes	Shi,Gun Taxes		소계 Total	취득세 Acquisition	등록면허세 Registratio n license	레저세 Leisure	지방 소비세 Local consum ption
2018	22,465	10,650	11,815	19,510	7,968	7,308	660	-	-
2019	23,047	8,733	14,314	20,083	6,082	5,482	600		
임실읍	11,978	2,888	9,090	10,603	1,533	1,403	130	-	-
청웅면	477	296	181	418	239	223	16	-	-
운암면	939	590	349	800	480	448	32	-	-
신평면	882	422	460	771	327	297	30	-	-
성수면	544	246	298	584	298	274	24	-	-
오수면	2,180	1,187	993	1,920	963	873	90	-	-
신덕면	2,060	791	1,269	1,512	364	319	45	-	-
삼계면	691	377	314	611	307	249	58	-	-
관촌면	1,633	939	694	1,418	754	675	79	-	-
강진면	634	351	283	542	281	246	35	-	-
덕치면	597	384	213	528	324	287	37	-	-
지사면	432	262	170	376	212	188	24	-	-

자료 : 재무과

주 : 2019년도 단위변경 천원에서 백만원

COLLECTION OF LOCAL TAXES

Unit : In Million won

Ordinary Taxes						Year & eup, myeon
시 · 군세 Si, Gun Taxes						
소계	주민세	지방소득세	재산세	자동차세	담배소비세	
Total	Inhabitant	Local income	Property	Auto mobile	Tobacco consumption	
11,542	455	2,598	2,684	3,733	2,072	2018
14,002	506	2,589	2,765	6,238	1,903	2019
9,071	193	1,612	640	4,722	1,903	Imseil-
179	8	22	66	83	-	Ungung-
320	11	48	116	145	-	Unam-
444	84	139	98	123	-	Sinpyeong-
286	30	59	73	124	-	Seongsu-
957	55	313	319	270	-	Usu-
1,148	12	15	1,019	102	-	Sindeok-
304	18	104	77	105	-	Samgye
664	62	134	185	283	-	Gwancheon-
261	16	67	70	108	-	Gangjin-
204	9	57	53	85	-	Deokchi-
164	8	19	49	88	-	Jisa-
						myeon

지 방 세 징 수(속1)

단위 : 백만원

연 별 읍면별	계 Total	목 적 세 Objective Taxes		
		시 · 도 세 Shi, Do Taxes		
		소 계 Total	지역자원시설세 Regional resource facility	지방교육세 Local education
2018	2,639	2,639	273	2,366
2019	2,619	2,619	309	2,309
임실읍	1,337	1,337	168	1,169
청웅면	55	55	5	50
운암면	105	105	11	94
신평면	96	96	22	74
성수면	73	73	8	65
오수면	214	214	39	175
신덕면	323	323	11	312
삼계면	68	68	7	61
관촌면	177	177	25	152
강진면	65	65	5	60
덕치면	57	57	4	53
지사면	48	48	4	44

COLLECTION OF LOCAL TAXES

Unit : In Million won

과년도 수입				Year & eup, myeon
계	Revenue from previous year			
	시·도 세	시·군·세		
Total	Shi, Do Taxes	Si, Gun Taxes		
	316	43	273	2018
	345	32	313	2019
	37	17	20	Imseil-
	4	2	2	Cheongung-
	34	5	29	Unam-
	15	(1)	16	Sinpyeong-
	(113)	(125)	12	Seongsu-
	46	10	36	Usu-
	225	104	121	Sindeok-
	12	2	10	Samgye
	38	8	30	Gwancheon-
	27	5	22	Gangjin-
	12	3	9	Deokchi-
	8	2	6	Jisa-
				myeon

3. 예 산 결 산 총 괄

단위 : 천원

연 별	예 산 현 액 (A)			세 입(B)		
	계	일 반	특 별	계	일 반	특 별
	Total	General	Special	Total	General	Special
2019	566,937,738	522,925,548	44,012,190	583,672,091	538,035,594	45,636,497

자료 :재무과

SUMMARY OF BUDGET AND SETTLEMENT

Unit : 1,000 won

세 출 (C)			잉 여(D=B-C)			Year
계	일 반	특 별	계	일 반	특 별	
Total	General	Special	Total	General	Special	
418,026,521	392,806,981	25,219,540	165,645,569	145,228,613	20,416,956	2019

4. 일반회계 세입예산 개요

단위 : 백만원

연 별	합계	지방세	세외수입 Non-tax revenues													
			경상적 세외수입								임시적 세외수입					
			Current non-tax revenues								Temporary non-tax revenues					
			재산임대 수입	사용료 수입	수수료 수입	사업 수입	징수 교부금수입	이자 수입	재산매각 수입	부담금	과징금및 과태료등	잡수익	기타수입			
			Property disposal	Rents	Fees	Business product	Collection grants	Interest	Property disposal	Allotment	Fines and penalties etc	Misce llane ous	Other income			
2018	381,827	11,031	12,537	5,461	106	1,149	701	1,757	227	1,521	7,076	-	714	226	5,977	159
2019	426,027	11,620	15,710	6,928	201	1,221	806	2,154	211	2,335	8,782	796	751	420	6,489	326

자료 : 재무과
주 : 최종예산액

BUDGET REVENUES OF GENERAL ACCOUNTS

Unit : Million won

지방교부세	조정교부금	보조금	지방채	보전수입 등 및 내부거래 Conservation Revenues and Internal							Year
				보전수입 등				내부거래			
				Preserved income				Internal transaction			
				잉여금	전년도 이월금	융자금 원금수입		전입금	예탁금 및 예수금		
Local share tax	Control grants	Subsidies	Local borrowing	Net surplus	Carry over	Loan collection		Transferred from	Contribution		
197,810	8,774	121,821	3,000	26,840	25,297	1,506	37	14	14	-	2018
224,862	10,293	133,625		29,836	27,299	2,537		81	81		2019

5. 일반회계 세입결산

단위 : 백만원

연 별	예 산 현 액		Budget
	금 액		구 성 비(%)
	Amounts		Percent distribution
2014		313,468	129.4
2015		414,043	100
2016		412,738	100
2017		434,100	100
2018		462,039	100
2019		522,926	100
지방세		11,620	2.2
세외수입		15,710	3.0
경상적세외수입		6,928	1.3
임시적세외수입		8,782	1.7
지방교부세		224,862	43.0
조정교부금		10,293	2.0
재정보전금		-	-
보조금		133,625	25.6
지방채		-	0.0
보전수입등 내부거래		126,816	24.2

자료 : 재무과

SETTLED REVENUES OF GENERAL ACCOUNTS

Unit : Million won

결 산 Settlement		예 산 대		Year & Item
금 액 Amounts	구 성 비 (%) Percent distribution	결산비율(%) Budget/ settlement ratio		
382,752	104.8	81.9		2014
415,145	100	100.3		2015
417,006	100	101.0		2016
433,907	100	100		2017
466,451	100	101.0		2018
538,036	100	97.2		2019
14,314	2.7	81.2		Local tax
19,757	3.7	79.5		Income except tax Ordinary
6,691	1.2	103.5		Income except tax Extraordinary
13,067	2.5	67.2		Income except tax
231,575	43.0	97.1		Local subsidy tax
12,474	2.3	82.5		Control grants Financia
				Implementation tax
133,054	24.7	100.4		Subsidy
				Local borrowing
126,862	23.6	100.0		Conservation revenues

6. 일반회계 세출예산 개요

단위 : 백만원

연 별	합 계 Total	일반공공행정 General public dministration	공공질서 및 안전 Public order, safety	교육 Education
2014	381,145	17,624	999	1,372
2015	414,043	17,337	689	1,616
2016	329,889	19,012	673	2,285
2017	369,190	24,687	735	4,773
2018	381,827	20,789	1,162	2,791
2019	426,027	21,921	1,143	2,492

자료 : 재무과

주 : 최종예산액

BUDGET EXPENDITURE OF GENERAL ACCOUNTS

Unit : Million won

문화 및 관광 Culture, Tourism	환경보호 Protection of environment	사회복지 Social Welfare	보건 Health	Year
22,118	25,154	46,454	5,132	2014
18,291	28,427	49,472	5,107	2015
18,942	25,725	49,518	6,163	2016
21,881	24,955	54,087	6,695	2017
24,740	25,869	63,008	8,977	2018
37,209	34,485	72,278	7,032	2019

6-1. 일반회계 세출예산 개요 ¹⁾

단위 : 백만원

연 별	농림해양수산 Agriculture, Forestry, Ocean, Marine	산업, 중소기업 Industry, Small and medium enterprises	수송 및 교통 Transportation, Traffic	국토 및 지역개발 Country, Region Development
2014	109,905	644	13,644	85,410
2015	122,078	853	16,183	93,835
2016	80,997	805	13,581	55,959
2017	90,781	1,637	12,952	58,386
2018	98,013	1,998	14,785	54,203
2019	99,801	1,498	20,359	61,612

자료 : 재무과

주 : 1) 외항예산액

2) 54회 통계여부 추가서신

BUDGET EXPENDITURE OF GENERAL ACCOUNTS

Unit : Million won

과학기술 Science Technology	예비비 Contingency	기타 Other	Year
-	6,300	46,386	2014
-	11,936	48,219	2015
-	6,059	50,170	2016
-	15,022	52,598	2017
	9,241	56,251	2018
	7,325	58,872	2019

7. 일반회계 세출결산

단위 : 백만원

연 별 과목별	예 산 현 액 Budget	
	금 액	구 성 비(%)
	Amounts	Percent distribution
2014	381,145	100
2015	414,043	100
2016	412,738	100
2017	434,100	100
2018	462,039	100
2019	522,926	100
일반공공행정	22,238	4.3
공공질서 및 안전	1,143	0.2
교육	2,492	0.5
문화 및 관광	57,215	10.9
환경보호	40,923	7.8
사회복지	76,946	14.7
보건	8,545	1.6
농림해양수산	131,076	25.1
산업, 중소기업	1,691	0.3
수송 및 교통	24,074	4.6
국토 및 지역개발	90,729	17.4
과학기술		-
예비비	6,982	1.3
기타	58,872	11.3

자료 : 재무과

SETTLED EXPENDITURE OF GENERAL ACCOUNTS

Unit : Million won

결 산 Settlement		예 산 대 결산비율(%) Budget/ settlement ratio	Year & Item
금 액 Amounts	구 성 비 (%) Percent distribution		
274,086	100.0	72%	2014
311,273	100	75.2	2015
328,865	100	79.7	2016
328,134	100	75.6	2017
343,086	100	74.3	2018
392,807	100	75.1	2019
20,370	5.2		General public
951	0.2		Administration
2,474	0.6		Public Order, Safety
27,846	7.1		Education
32,357	8.2		Culture, Tourism
73,639	18.7		Protection of Environment
7,923	2.0		Social Welfare
95,489	24.3		Health
1,541	0.4		Agriculture,
16,350	4.2		Forestry,
56,722	14.4		Industry, Small & medium enterprises
-	-		Transportation,
-	-		Traffic
57,145	14.5		Country, Region Development
			Science Technology
			Contingency
			Other

8. 특별회계 예산결산

단위 : 백만원

연 별 회계별	회 계 수	예산현액 (A)
	Number	Budget
2014	9	39,269
2015	10	30,548
2016	9	34,620
2017	8	38,864
2018	8	38,932
2019	8	44,012
상수도		25,216
하수도		999
주택사업		-
농어촌소득금고		2,425
의료보호사업		537
죽영오강수원		5,540
보통사업		
기반시설		81
문화마을조성사업		-
섬진강댐특별회계		8,256
공유재산관리 특별회계		957

자료 : 재무과

SETTLED BUDGET OF SPECIAL ACCOUNTS

Unit : Million won

세 입 (B) Revenue	세 출 (C) Expenditure	Year
39,285	19,740	2014
31,954	11,399	2015
37,189	18,880	2016
38,498	18,464	2017
39,244	20,312	2018
45,636	25,220	2019
25,478	18,123	상수도
1,402	707	하수도
-	-	주택사업
2,448	1,377	농어촌소득금고
556	499	의료보호사업
5,543	1,233	죽영오양누원
81	81	보충사업
-	-	기반시설
-	-	문화마을조성사업
9,144	2,258	섬진강댐특별회계
983	941	공유재산관리 특별회계

10. 교육비 특별회계 세출결산

단위 : 백만원

연 별 및 과 목 별	예 산 ① Budget	예산결정후 증감액 ② Change in Budget Amount After Budget Finalizations		
		전년도이월액 Carry-over From Previous Year	예비비지출 결정액 Estimated Amount of Emergency Fund	이용 및 이체 Use and Transfer
2018	16,399	3,711	-	-
2019	24,537	2,650	-	-
유 아 및 초 중 등 교 육	20,732	2,561	-	-
고 등 학 교	-	-	-	-
특 수 학 교	-	-	-	-
기 타 학 교	-	-	-	-
평 생 · 직 업 교 육	385	-	-	-
급 여 관 리	-	-	-	-
복 지 · 후 생	-	-	-	-
교 육 위 원 회 비	-	-	-	-
선 거 관 리	-	-	-	-
교 육 청	-	-	-	-
교 육 일 반	3,420	89		
교 육 지 원 기 관	-	-	-	-
지 방 채 상 환	-	-	-	-
제 지 출 금	-	-	-	-
예 비 비	-	-	-	-

자료 : 임실교육청, 행정지원과
주: 2018년도 자료부터 추가서식

Settled Expenditure of Special Accounts for Education

Unit : million won

예 산 현 액 (①+②) Budget Amount	지 출 액 Expenditure	다음년도 이월액 Carry-over to Next Year	불 용 액 Unused	Year & Item
20,110	16,792	2,650	668	2018
27,187	22,827	4,146	4,360	2019
23,293	19,338	3,753	3,955	유 아 및 초 중 등 교 육
-	-	-	-	고 등 학 교
-	-	-	-	특 수 학 교
-	-	-	-	기 타 학 교
385	383	-	2	평 생 · 직 업 교 육
-	-	-	-	급 여 관 리
-	-	-	-	복 지 · 후 생
-	-	-	-	교 육 위 원 회 비
-	-	-	-	선 거 관 리
-	-	-	-	교 육 청
3,509	3,106	393	403	교 육 일 반
-	-	-	-	교 육 지 원 기 관
-	-	-	-	지 방 채 상 환
-	-	-	-	제 지 출 금
-	-	-	-	예 비 비

Source : Imsil Office of Education Administration and Support Division

11. 군 공 유 재 산

단위 : 천㎡, 백만원

연 별 읍면별	총평가액 appraisal Value	토 지 Land		건 물 Building	
		면 적(천㎡)	평 가 액	면 적(천㎡)	평 가 액
		Area	Value	Area	Value
2014	254,062	23,556	109,319	224	135,675
2015	255,625	23,554	109,497	224	137,060
2016	262,834	23,792	116,643	226	136,863
2017	327,738	24,702	127,219	276	182,871
2018	698,039	24,704	141,685	298	209,368
2019	854,574	25,364	152,682	305	211,633
임실읍	197,210	3,688	45,660	105	73,413
청웅면	14,696	2,436	3,222	3	2,183
운암면	58,761	2,269	11,995	5	6,986
신평면	40,234	931	4,721	7	5,249
성수면	117,931	4,428	11,158	127	59,986
오수면	138,181	1,089	29,140	17	25,540
신태면	31,213	4,482	11,367	3	1,750
삼계면	28,291	2,094	3,577	4	2,038
관촌면	116,769	1,650	19,033	20	22,021
강진면	62,606	1,248	7,125	9	7,879
덕치면	33,169	704	3,811	2	2,463
지사면	15,513	345	1,873	3	2,125

자료 : 재무과

PUBLIC PROPERTIES COMMONLY OWNED BY GUN

Unit : m², Million won

기 계 기 구 Machinery		선 박 Vessels			Year & eup,myeon
점 Each	평 가 액 Value	척수 Quan-tity	톤수 Ton	평가액 Value	
-	-	3	17	342	2014
-	-	3	17	342	2015
20	152	3	17	342	2016
20	152	3	17	342	2017
20	152	4	28	1,355	2018
20	152	4	28	1,355	2019
-	-	-	-	-	imsil-
-	-	-	-	-	uneong-
-	-	4	28	1,355	myeon-
2	88	-	-	-	sinpyeong-
3	16	-	-	-	seongsu-
2	32	-	-	-	usu-
-	-	-	-	-	sindeok-
-	-	-	-	-	samgye
2	4	-	-	-	gwancheon-
-	-	-	-	-	gangjin-
-	-	-	-	-	deokchi-
11	12	-	-	-	jisa-
					myeon

11-1. 군 공 유 재 산(속)

단위 : m², 백만원

연 별 읍면별	항공기 Aircrafts		입목죽 Standiry tree and bamboo	
	대 Each	평 가 액 Value	주(m ²) Trees	평 가 액 Value
2014	-	-	17	509
2015	-	-	29	838
2016	-	-	-	-
2017	-	-	17	509
2018	-	-	17	509
2019	-	-	17	509
임실읍	-	-	5	180
청웅면	-	-	2	57
운암면	-	-	3	125
신평면	-	-	-	-
성수면	-	-	2	18
오수면	-	-	1	19
신덕면	-	-	-	-
삼계면	-	-	-	-
관촌면	-	-	1	12
강진면	-	-	2	64
덕치면	-	-	1	34
지사면	-	-	-	-

자료 : 재무과

PUBLIC PROPERTIES COMMONLY OWNED BY GUN(Cont'd)

Unit : m², Million won

공작물 Construction		기 타 Others		Year & eup,myeon
점 Piece	평 가 액 Value	수량(건) Quantity	평가액 Value	
70	7,966	57	760	2014
70	7,966	57	760	2015
70	7,966	26,057	1,020	2016
123	15,524	36,057	1,121	2017
1,423	343,659	36,068	1,311	2018
21,985	486,932	36,068	1,311	2019
724	77,006	68	951	imsi-
200	9,234			neonggung-
1,274	38,300			unham-
326	30,176			sinpyeong-
16,079	46,393	36,000	360	seongsu-
440	83,450			usu-
437	18,096			sindeok-
316	22,676			samgye
315	75,699			gwanchon-
1,387	47,538			gangjin-
255	26,861			deokchi-
232	11,503			jisa-
				myeon

12. 지방재정자립지표

Local Finance Independence Indicator

단위 : %

연도 별	재정자립도 Financial Independence	재정자주도 Financial Autonomy	기준재정 수요충족도 (재정력지수) Financia Ability Indices
2018	6.2	60.3	0.124
2019	6.4	61.6	0.132

자료 : 기획감사담당관, 전라북도 예산과, 행정자치부「지방자치단체통합재정개요」

주1) 재정자립도 = 자체수입(지방세+세외수입) / 일반회계 X 100

2) 재정자주도 = 자주자원(지방세+세외수입+지방교부세+조정교부금+재정보전금) / 일반회계 예산

3) 기준재정수요충족도(재정력지수) = 기준재정수입액 / 기준재정수요액 ← 교부전기준

4) 재정자립도, 재정자주도 : 최종예산 기준으로 작성, **세입예산개편후 기준 작성**

5) 2018년도 자료부터 추가서식

재 정

Unit : %

Year
2018
2019

단위 : 백 X 100

X VI. 공공행정 및 사법

Public Administration and Justice

1. 공무원총괄

단위 : 명

연 별	합 계	본청	군의회,직속기관 및 사업소
직능별	Total	Head office	Provincial council, direct or Affiliated agencies
2014	594	276	156
2015	601	283	156
2016	604	284	157
2017	611	288	156
2018	857	422	235
2019	884	458	234
정무직	1	1	-
전문직	1	-	1
별정직	1	1	-
특정직	-	-	-
일반직 1)	645	344	137
고용직	-	-	-
소방직	-	-	-
고위공무원	-	-	-
기타	236	112	96

자료 : 행정지원과

주 : 1) 일반공무원은 연구관, 연구사, 지도관, 지도사 포함

2) 합계는 현원기준 (2018년 통계연보 변경 : 정원→현원)

SUMMARY OF GOVERNMENT EMPLOYEES(AUTHORIZED)

unit: Person

소방서	읍·면	Year & By Function
Fire Station	Eup, Myeon	
-	883	2014
-	162	2015
-	163	2016
-	164	2017
-	200	2018
-	192	2019
-	-	Political(elected position
-	-	Professional position
-	-	Specific position
-	-	Special position
-	164	General position
-	-	Temporary position
-	-	Fire Officer
-	-	Ohters
-	28	Ohters

2. 군 본청 공무원

단위 : 명

연 별 실과별	합 계 Total	정무직 political	별정직 Specific	특정직 Special (fire fighter)	고 위 공무원 Senior civil service	일 반 직				
						계 Total	1급 1st grade	2급 2nd grade	3급 3rd grade	4급 4th grade
2014	276	3	6	-	-	274	-	-	-	2
2015	283	1	2	-	-	280	-	-	-	1
2016	284	1	2	-	-	281	-	-	-	2
2017	288	1	2	-	-	285	-	-	-	2
2018	422	1	2	-	-	419	-	-	-	3
2019	458	1	1	-	-	456	-	-	-	4
기획예산실	25	-	-	-	-	25	-	-	-	-
행정지원실	79	1	1	-	-	77	-	-	-	1
재무과	32	-	-	-	-	32	-	-	-	1
문화관광치즈과	29	-	-	-	-	29	-	-	-	-
주민복지과	23	-	-	-	-	23	-	-	-	-
민원봉사과	31	-	-	-	-	31	-	-	-	-
경제교통과	21	-	-	-	-	21	-	-	-	-
체육청소년과	35	-	-	-	-	35	-	-	-	-
농업축산과	24	-	-	-	-	24	-	-	-	1
농촌활력과	20	-	-	-	-	20	-	-	-	-
건설과	36	-	-	-	-	36	-	-	-	1
안전관리과	19	-	-	-	-	19	-	-	-	-
환경보호과	43	-	-	-	-	43	-	-	-	-
상하수도과	24	-	-	-	-	24	-	-	-	-
산림공원과	17	-	-	-	-	17	-	-	-	-

자료 : 행정지원과

주: 기타직은 청원경찰, 공무원임

정원→현원 변경(2018년)

GOVERNMENT EMPLOYEES OF GUN

General Government Employees												연 별 실과별
5급	6급	7급	8급	9급	경력관	연구관	연구사	지도관	지도사	전문직	기타	
5th grade	6th grade	7th grade	8th grade	9th grade	(1)	(2)	(3)	(4)	(5)	(6)	(7)	
11	70	82	61	46	1	-	1	-	-	-	375	2014
12	67	81	68	49	1	-	1	-	3	-	387	2015
11	67	83	63	53	1	-	1	-	1	-	83	2016
11	67	85	65	54	-	-	1	-	-	-	-	2017
15	74	86	68	62	-	-	1	-	-	-	110	2018
18	115	106	65	34	-	-	1	-	1	-	112	2019
1	9	8	3	-	-	-	-	-	-	-	4	기획예산실
5	13	15	18	4	-	-	1	-	-	-	20	행정지원실
1	11	7	3	3	-	-	-	-	-	-	6	재무과
1	8	8	4	2	-	-	-	-	1	-	5	문화관광치즈과
1	7	6	3	3	-	-	-	-	-	-	3	주민복지과
1	7	7	7	4	-	-	-	-	-	-	5	민원봉사과
1	7	4	4	2	-	-	-	-	-	-	3	경제교통과
1	6	6	1	1	-	-	-	-	-	-	20	체육청소년과
1	5	10	1	2	-	-	-	-	-	-	4	농업축산과
1	6	6	3	2	-	-	-	-	-	-	2	농촌활력과
	9	9	5	2	-	-	-	-	-	-	10	건설과
1	5	5	5	2	-	-	-	-	-	-	1	안전관리과
1	11	8	5	4	-	-	-	-	-	-	14	환경보호과
1	6	4	2	1	-	-	-	-	-	-	10	상하수도과
1	5	3	1	2	-	-	-	-	-	-	5	산림공원과

3. 군의회사무과, 군직속기관 및 사업소 공 무 원

단위 : 명

연 별 사업소	합 계 Total	정무직 political	별정직 Specific	특정직 Special (fire fighter)	고 위 공무원 Senior civil service	일 반 직					
						계 Total	1급 1st grade	2급 2nd grade	3급 3rd grade	4급 4th grade	5급 5th grade
2014	266	-	-	-	-	156	-	-	-	1	7
2015	156	-	-	-	-	-	-	-	-	1	7
2016	157	-	-	-	-	156	-	-	-	1	7
2017	156	-	-	-	-	156	-	-	-	1	7
2018	235	-	-	-	-	-	-	-	-	1	6
2019	234	-	-	-	-	-	-	-	-	1	5
의회사무과	17	-	-	-	-	-	-	-	-	-	3
보건의료원	133	-	-	-	-	-	-	-	-	1	2
농업기술센터	51	-	-	-	-	-	-	-	-	-	-
시설운영사업소	33	-	-	-	-	-	-	-	-	-	-

자료 : 행정지원과

주: 기타직은 청원경찰, 공무원임

정원→현원, 서식 변경(2018년)

GOVERNMENT EMPLOYEES OF GUN & Direct or Affiliated Agencies

General Government Employees											연 별 사업소
6급	7급	8급	9급	인원 경려과	연구관	연구사	지도관	지도사	전문직	기타	
6th grade	7th grade	8th grade	9th grade	(1)	(2)	(3)	(4)	(5)	(6)	(7)	
20	25	51	19	1	-	4	2	26	-	384	2014
24	25	47	19	1	-	3	3	26	-	384	2015
25	25	47	19	1	-	3	3	26	-	96	2016
25	25	46	18	2	-	3	3	26	-	-	2017
18	25	43	13	1	-	3	3	26	-	96	2018
52	18	20	10	1	-	3	3	25	-	96	2019
4	3	2	1	-	-	-	-	-	-	4	의회사무과
42	12	16	8	-	-	-	-	-	-	52	보건의료원
1	1	-	-	-	-	3	3	25	-	18	충남기독교 대
5	2	2	1	1	-	-	-	-	-	22	시설운영사업소

4. 읍·면 공무원

단위 : 명

연 별 읍면별	합 계 Total	일 반 직		
		계 Total	5급 5th grade	6급 6th grade
2014	162	162	12	40
2015	162	162	12	42
2016	163	163	12	43
2017	167	167	12	43
2018	170	-	12	45
2019	164	-	12	51
임실읍	22	-	1	7
청웅면	11	-	1	3
운암면	14	-	1	3
신평면	12	-	1	3
성수면	12	-	1	4
오수면	18	-	1	6
신덕면	11	-	1	3
삼계면	12	-	1	3
관촌면	17	-	1	6
강진면	13	-	1	5
덕치면	11	-	1	5
지사면	11	-	1	3

자료 : 행정지원과

주 : 정원→현원 변경(2018년)

GOVERNMENT EMPLOYEES OF EUP AND MY

General government employees			Year & eup,myeon
7급 7th grade	8급 8th grade	9급 9th grade	
48	28	34	2014
48	25	35	2015
47	30	31	2016
47	34	31	2017
47	37	29	2018
31	29	41	2019
4	5	5	imsil-
2	2	3	neongung-
4	2	4	unam-
3	3	2	myeon-
1	3	3	sinpyeong-
1	3	7	seongsu-
3	1	3	usu-
3	1	3	sindeok-
3	1	4	myeon-
3	4	3	Samgye
2	2	3	Gwancheon-
1	1	3	Gangjin-
4	2	1	Deokchi-
			myeon-
			Jisa-
			myeon

5. 소 방 공 무 원

단위 : 명

연 별	합 계 1) Total	소 방 직 Fire-fighting positions					
		소 계	소방정감	소 방 감	소방준감	소 방 정	소 방 령
		Total	Fire marshal	Deputy fire marshal	Major fire marshal	Fire chief	Assitant fire chief
2018	51	51	-	-	-	-	-
2019	63	63	-	-	-	-	-

자료 : 전주완산소방서 임실119안전센터(정원 기준)

- 주 : 1) 의용소방대원 제외
2) 2018년도 자료부터 서식변경

FIRE-FIGHTING OFFICIALS

					일반직	기타직	Year
소방경	소방위	소방장	소방교	소방사			
Fire captain	Fire lieutenant	Fire sergeant	Senior fire fighter	Fire Fighter	General	others	
1	18	9	19	4	-	-	2018
1	17	10	18	17	-	-	2019

6. 국회 및 지방의원 Members of National and Regional Assemblies

단위 : 명, 개

Unit : person, number

연별	국회의원 Member of National Assembly				광역시도 의원 Member of Metropolitan city and Province Assembly				자치시·군·구 의원 Member of Si,Gun,Gu Assembly				Year
	선거구수 No. of constitue ncy	의원수 Assembly1)			선거구수 No. of constitue ncy	의원수 Assembly2)			선거구수 No. of constitue ncy	의원수 Assembly2)			
		계 Total	남 Male	여 Female		계 Total	남 Male	여 Female					
2014	1	1	1		1	1	1		3	8	7	1	2014
2015	1	1	1		1	1	1		3	8	7	1	2015
2016	1	1	1		1	1	1		3	8	7	1	2016
2017	1	1	1		1	1	1		3	8	7	1	2017
2018	1	1	1		1	1	1		3	8	7	1	2018
2019	1	1	1		1	1	1		3	8	7	1	2019

자료 : 임실군 선거관리위원회

주 : 비례대표 포함 Including proportional representation

7. 경찰 공무원 Police Officials

단위 : 명

연 별 읍면별	합계 Total	경찰청 소속 Belong to national police agency			Year & eup,myeon
		계 Sub-total	경찰서 Police station	지구대파출소 Police office	
2014	121	121	54	67	2014
2015	123	123	56	67	2015
2016	124	124	57	67	2016
2017	122	122	55	67	2017
2018	126	126	59	67	2018
2019	121	121	60	61	2019
임실경찰서	74	74	60	14	eup
청웅면	1	1	-	1	myeon
운암면	-	-	-	-	myeon
하운암	7	7	-	7	myeon
신평면	7	7	-	7	myeon
성수면	1	1	-	1	myeon
오수면	14	14	-	14	myeon
신덕면	1	1	-	1	myeon
삼계면	1	1	-	1	myeon
관촌면	7	7	-	7	myeon
강진면	7	7	-	7	myeon
덕치면	-	-	-	-	myeon
지사면	1	1	-	1	myeon

자료 : 임실경찰서(정원기준)

주 : 지구대파출소 인원은 관할지구대로 조사

- 임실읍(청웅지구대인원합산), 성수면(오수,지사,삼계지구대원합산), 신평면(신덕,관촌지구대원합산), 강진면(덕치지구대원합산)

8. 퇴직사유별 공무원

단위 : 명

연 별 사유별	합 계			정무직 Political	별정직 Specific	특정직 Special	고위 공무원	일 반 직				
	Total	남 Male	여 Fe-male					계 total	남	여	1급 1st grade	2급 2nd grade
2014	30	-	-	-	-	-	-	30	-	-	-	-
2015	22	-	-	-	-	-	-	-	-	-	-	-
2016	25	-	-	-	-	-	-	25	-	-	-	-
2017	18	-	-	-	-	-	-	18	-	-	-	-
2018	27	20	7	-	1	-	-	26	19	7	-	-
2019	21	17	4	-	-	-	-	21	17	4	-	-
정년퇴직	14	12	2	-	-	-	-	14	12	2	-	-
명예퇴직	3	3	-	-	-	-	-	3	3	-	-	-
의원퇴직	3	1	2	-	-	-	-	3	1	2	-	-
조기퇴직	-	-	-	-	-	-	-	-	-	-	-	-
기타	1	1	-	-	-	-	-	1	1	-	-	-

자료 : 행정지원과

Government Employees by Cause of Retirement

nit : Person

General service											Year & Cause
3급 3rd grade	4급 4th grade	5급 5th grade	6급 6th grade	7급 7th grade	8급 8th grade	9급 9th grade	연구사 Research	지도사 Advising	임기제 Fixed- term	기타 Others	
-	2	7	6	5	1	1	-	2	-	6	2014
-	1	8	4	5	1	2	-	1	-	-	2015
-	3	5	7	4	1	4	-	1	-	-	2016
1	-	2	5	3	-	2	-	5	-	-	2017
-	-	3	14	6	-	1	-	1	1	-	2018
-	-	4	12	2	-	2	-	-	1	-	2019
-	-	2	11	1	-	-	-	-	-	-	Age limited
-	-	2	1	-	-	-	-	-	-	-	Retirement Honor
-	-	-	-	1	-	2	-	-	-	-	Retirement Retired by
-	-	-	-	-	-	-	-	-	-	-	Own Request Early
-	-	-	-	-	-	-	-	-	1	-	Retirement Others

9. 관내 관공서 및 주요기관

단위 : 개소

연 별 읍면별	합 계 Grand Total	지방행정관서 Local administrative offices & agencies										
		시 · 도	시 · 군	읍면동	직속기관		출장소 Branch office			사업소 Agency		경찰청
			·구청	Eup,	도	시 · 군	시 · 도	시 · 군 · 구	읍 · 면	도	시 · 군	National
		Metro-politancity · Provin-ce	Si, Gun, and Gu	myeon and dong office	Prov-ince	Si, Gun	Si, Do	Si, Gun, Gu	Eup, Myeon	Do	Si, Gun	Police agency
2019	66	-	1	12	1	2	-	-	-	-	1	-
임실읍	23	-	1	1	1	2	-	-	-	-	-	-
청웅면	3	-	-	1	-	-	-	-	-	-	-	-
운암면	6	-	-	1	-	-	-	-	-	-	-	-
신평면	4	-	-	1	-	-	-	-	-	-	-	-
성수면	4	-	-	1	-	-	-	-	-	-	-	-
오수면	5	-	-	1	-	-	-	-	-	-	1	-
신덕면	3	-	-	1	-	-	-	-	-	-	-	-
삼계면	3	-	-	1	-	-	-	-	-	-	-	-
관촌면	4	-	-	1	-	-	-	-	-	-	-	-
강진면	5	-	-	1	-	-	-	-	-	-	-	-
덕치면	3	-	-	1	-	-	-	-	-	-	-	-
지사면	3	-	-	1	-	-	-	-	-	-	-	-

자료 : 행정지원과

주 : 1) 교도소에는 소년원, 구치소 등 포함

2) 기타중앙직속기관에서 본청은 제외, ()안에 기입하고 주석표기

3) 신문사는 종합일간신문사에 한함

Unit :Number

[illegible]

관내관공서 및 주요기관(속)

단위 : 개소

연 별 읍면별	보훈청 Patriotic & Veteran office	교육청 Education nal office	우체국 관 서 2) Post office	세무서 Tax office	국립농산물 품질관리원 Agricultural Products Quality Management Service	기타중앙 직속기관 Other central government agency	전화국 3) Telephone Office	방송사 Broadcasting station	신문사 News paper co.	한국농어촌 공 사 Korea Rural Community Corporation
2019	-	1	13	-	1	1	1	-	-	1
임실읍	-	1	1	-	1	1	1	-	-	1
청웅면	-	-	1	-	-	-	-	-	-	-
운암면	-	-	2	-	-	-	-	-	-	-
신평면	-	-	1	-	-	-	-	-	-	-
성수면	-	-	1	-	-	-	-	-	-	-
오수면	-	-	1	-	-	-	-	-	-	-
신덕면	-	-	1	-	-	-	-	-	-	-
삼계면	-	-	1	-	-	-	-	-	-	-
관촌면	-	-	1	-	-	-	-	-	-	-
강진면	-	-	1	-	-	-	-	-	-	-
덕치면	-	-	1	-	-	-	-	-	-	-
지사면	-	-	1	-	-	-	-	-	-	-

자료 : 행정지원과

- 주 : 1) 교도소에는 소년원, 구치소 등 포함
- 2) 기타중앙직속기관에서 본청은 제외, ()안에 기입하고 주석표기
- 3) 신문사는 종합일간신문사에 한함

NUMBER OF GOVERNMENT AND PUBLIC OFFICES,
AND MAJOR AGENCIES(Cont'd)

협 동 조 합 Cooperation Association						Unit :Number
농 업	원 예	축 산	수산업	산 림	기 타	Year & eup, myeon
Africulture	Gardening	Livestock	Fishery	Forestry	Others	
14	-	3	-	1	3	2019
3	-	1	-	1	3	Imsil-
1	-	-	-	-	-	Cheongung-
1	-	-	-	-	-	Unam-
1	-	-	-	-	-	Sinpyeong-
1	-	-	-	-	-	Seongsu-
1	-	1	-	-	-	Osu-
1	-	-	-	-	-	Sindeok-
1	-	-	-	-	-	Samgye
1	-	1	-	-	-	Gwanchon-
1	-	-	-	-	-	Gangjin-
1	-	-	-	-	-	Deokchi-
1	-	-	-	-	-	Jisa-

10. 민원서류처리

단위 : 건

연 별	계	인가·허가	특허·면허	승인·지정
	Total	Sanction/permission	Patent/License	Approval/Designation
2014	39,656	1,668	29	741
2015	42,077	1,677	55	822
2016	27,581	1,631	26	796
2017	31,652	3,265	32	892
2018	39,290	3,591	32	1,123
2019	40,504	2,703	24	1,027

자료 : 행정지원과, 주택토지과

HANDLING OF CIVIL REQUEST DOCUMENT

Unit : Case

신고 · 등록 Notification/Registration	시험 · 검사 Test/Inspection	확인 · 증명 / 교 부 Confirmation Certification/Delivery	고충민원 Complaint filing	기타민원 Others	Year
4,216	95	29,322	-	3,585	2014
5,018	100	30,880	-	3,525	2015
5,169	97	16,546	-	3,316	2016
5,378	76	18,126	-	3,883	2017
6,313	68	23,040	-	5,123	2018
6,186	78	26,666	-	3,820	2019

11. 여 권 발 급

단위 : 건

연별 월별	합계 Total	성 별 By gender		목 적 별 By purpose			기 By I	
		남 Male	여 Female	관용 Official	일반 General	여행증명 Travel certificatio n	1년단수 One year (single)	1년복수 One year (multiple)
2019	1,346	734	612	1	1,345	-	35	-
1월	171	93	78	-	171	-	3	-
2월	115	61	54	-	115	-	2	-
3월	112	64	48	-	112	-	2	-
4월	88	48	40	-	88	-	2	-
5월	90	43	47	-	90	-	5	-
6월	113	68	45	1	112	-	7	-
7월	93	58	35	-	93	-	-	-
8월	89	45	44	-	89	-	2	-
9월	96	47	49	-	96	-	3	-
10월	107	63	44	-	107	-	1	-
11월	121	64	57	-	121	-	5	-
12월	151	80	71	-	151	-	3	-

자료 : 행정지원과

주 : 개정된 해외이주법(법류 제14406호, '16.12.20.공포, '17.12.21.시행), 해외이주법 시행 및 여권법 시행령0
따라 '17.12.21.부터 거주 여권제도 폐지

PASSPORT LSSUES

Unit : Person

간 별 period		연 령 별 By age-group							Year & month
5년미만복수 Upder Five year (multiple)	5년복수 Five year (multiple)	10년복수 Ten year (multiple)	20세 이하 Under 20years old	21~30세 20~30	31~40세 31~40	41~50세 41~50	51~60세 51~61	61세이상 61 years old & over	
15	277	1,019	309	93	119	153	268	404	2019
5	33	130	41	11	12	15	43	49	Jan.
-	11	102	12	10	10	12	27	44	Feb.
3	22	85	25	8	14	19	26	20	Mar.
2	16	68	18	5	10	11	16	28	Apr.
3	24	58	29	7	13	8	21	12	May.
1	23	82	26	9	8	8	19	43	Jun.
-	26	67	27	9	11	10	17	19	Jul.
1	11	75	12	8	5	7	15	42	Aug.
-	18	75	18	6	4	13	27	28	Sep.
-	27	79	27	3	13	17	14	33	Oct.
-	32	84	33	8	13	18	18	31	Nov.
-	34	114	41	9	6	15	25	55	Dec.

12. 화 재 발 생

단위 : 건, 천원, 명

연 별	발생 Number of fire incidents			소 실 Burnt cases			피해액 Amount of property damaged	
	실 화	방 화	기 타	동 수	이재가구수	면 적(m²)	부동산	동 산
	Accidents	Arson	Others	No. of building	No. of household	Area	Immovable	Movable
2014	52	2	1	28	-	1,451	87,267	122,886
2015	46	1	6	46	-	12,855	168,433	149,289
2016	31	-	9	21	1	1,957	162,226	204,732
2017	62	1	10	29	-	7,487	599,411	652,951
2018	54		10	18	3	2,201	136,831	267,599
2019	57	1	-	39	-	9,440	164,666	596,552

자료 : 전주완산소방서 임실119안전센터

Unit : Case, Thousand Won, Person															
인명피해 Casualties									이재민수			구조인원			Year
계			사 망	화 상		NO. of victims			No. of the rescued						
Total	남	여	Death	남	여	Injury	남	여	남	여	남	여	남	여	
4			-			4			-			4			2014
5			1			4			-			-			2015
-			-			-			1			-			2016
-			-			-			-			-			2017
2	-	-	1	-	1	1	1	-	-	-	-	-	-	-	2018
1	1	-	1	1	-	-	-	-	-	-	-	1	1	-	2019

13. 발화요인별 화재 발생

단위 : 건

연 별	실 화					
	계	전기적요인	기계적요인	화학적요인	가스누출 (폭발)	교통사고
	Total	Electrical distribution	Machinery	Chemicals	Gas	Traffic accident
2014	55	3	2	1	-	2
2015	53	6	2	-	-	-
2016	40	7	6	-	-	1
2017	73	21	6	1	1	-
2018	64	17	7	-	1	1
2019	57	18	7	-	-	1

자료 : 전주완산소방서 임실119안전센터

주: 국가화재분류체계(2007.1) 변경, 쓰레기소각, 음식물조리, 빨래삼기, 전기스파크 등 오인처리를 화재에 포함

FIRE INCIDENTS BY CAUSE

Unit : Case

		자연적요인	방 화		발화요인 (미상)	Year
부주의	기타		방화	방화의심 Incendiary suspicious		
Careless	other	Natural	Arson		Unknown	
24	23	-	-	-	-	2014
12	33	-	1	-	2	2015
17	-	-	-	-	9	2016
32	1	-	1	-	10	2017
28	-	1	-	-	9	2018
29	2	-	-	1	-	2019

14. 장 소 별 화 재 발 생

단위 : 건

연 별	계	주 거			비 주 거					
		단독주택	공동주택	기타주택	학교	일반업무	판매시설	숙박시설	종교시설	의료시설
2014	55	19	-	2	-	-	-	-	-	-
2015	53	16	-	3	-	-	-	-	-	-
2016	40	18	-	2	-	-	-	-	-	-
2017	73	29	-	1	-	1	-	-	-	-
2018	64	19	1	1	1				1	
2019	58	11	-	-	-	-	2	-	-	-

자료 : 전주완산소방서 임실119안전센터

주: 1) 국가화재분류체계(2007.1)변경, 쓰레기소각, 음식물조리, 빨래삼기, 전기스파크 등 오인처리를 화재에 포함
2) 비주거 기타는 연구·학원, 운동시설, 동식물시설, 자동차시설, 기타 비주거 시설

FIRE INCIDENTS BY PLACE

Unit : Case

Non-Housing						위험물 (가스 제조소 등)	운송 (차량, 철도 등)	임 야	기 타	Year
공장 및 창고	작업장	위락 오락 시설	음식점	일반 서비스 시설	기타					
4	3	-	-	-	7	-	6	2	12	2014
4	-	-	1	2	6	-	7	9	5	2015
-	-	-	1	-	7	-	8	-	4	2016
2	5	-	2	-	11	-	12	2	8	2017
1				2	13		17	1	7	2018
3	-	-	2	-	6	-	6	12	16	2019

15. 산 불 발 생 현 황

단위 : ha, 천원

연 별	합 계 Total		입산자 실화 Accident by climber		논밭두렁 Weed burning	
	면적 Area	피해액 Amount of damage	면적 Area	피해액 Amount of damage	면적 Area	피해액 Amount of damage
2014	0.08	-	-	-	0.08	-
2015	0.16	-	0.01	-	-	-
2016	-	-	-	-	-	-
2017	0.13	-	0.13	-	-	-
2018	-	-	-	-	-	-
2019	0.02	-	0.01	-	0.01	-

자료 : 산림공원과

FOREST FIRES

Unit : ha, 1,000won

어린이 불장난 Accident by children		기 타 Others		Year
면적 Area	피해액 Amount of damage	면적 Area	피해액 Amount of damage	
-	-	-	-	
-	-	0.15	-	2014
-	-	-	-	2015
-	-	-	-	2016
-	-	-	-	2017
-	-	-	-	2018
-	-	-	-	2019

16. 소 방 장 비

단위 : 대

연 별	합 계	특수소방차													
		고가차 Aerial Ladder truck							굴절차 Aerial Laddetr platform						방수탑차 Drainge truck
	Total	소계	55m	52m	50m	46m	40m	32m	소계	45m	41m	35m	27m	18.5m	22m
2018	13	-	-	-	-	-	-	-	1	-	-	1	-	-	-
2019	13	-	-	-	-	-	-	-	1	-	-	1	-	-	-

자료 : 전주완산소방서 임실119안전센터

FIRE-FIGHTING EQUIPMENT

Unit : each

Special fire vehicle														Year
화 학 차 Chemical truck				배연차 Exhaust truck	구조 공작차 Rescue vehicle	제독차 Detoxi cation	화생방차 Chemi cal truck	조명차 · 소변식 Flood- light truck	구조버스 Rescue bus	펌 프 차 Pumper				
소계 sub total	내폭 Inplosire	고성능 High powered	일반 General							소계	대형 Large size	중형 Middle size	소형 Small size	
-	-	-	-							-	1	-	-	
-	-	-	-	-	1	-	-	-	-	5	-	4	1	2019

소 방 장 비(속)

단위 : 대

Unit : each

연별	특수소방차													Year
	물탱크차 Water tank truck	구급차 Ambulance			지휘차 Fire command vehicle	재난 지원차 Disaster support car	홍보차 Publicity car	점검차 Inspection car	순찰차 Patrol car	순찰차 Patrol car	화재 조사차 Fire investigation	무인방수 탐차 Unman Drainage truck	굴삭기 Exacvator	
		소계	승합형 Bus	화물형 Truck										
2018	1	3	3	-	-	1	-	-	-	-	-	-	-	2018
2019	1	4	4	-	-	1	-	-	-	-	-	-	-	2019

자료 : 완산소방서 임실소방파출소

주 : 1) 제53회 통계연보 추가 서식입니다

2) 2019년 서식변경

FIRE-FIGHTING EQUIPMENT

단위 : 대

Unit : each

연별	Special fire vehicle			행정차 OFFICIAL DUTY CAR					기타 Others				
	견인차 Wrecker	미무스 가스소방차 Atomized gas fire trucks	기타(이동 체험, 이동 정비) Others	유조차 Oil Tank car	행정차 Passenger car			교육용차 Education al car	이륜차 Two wheeled vehicle	트레일러 Trailer	헬기 Fire helicopter	소방 구조정 Fire Rescue ship	Year
					승용차 Passenger car	승합차 Bus	화물차 Truck						
2018	-	-	-	-	-	-	-	-	-	1	-	-	2018
2019	-	-	-	-	-	-	-	-	-	-	-	-	2019

자료 : 완산소방서 임실소방파출소

주 : 1) 제53회 통계연보 추가 서식입니다

2) 2019년 서식변경

21. 119 구급활동실적

단위 : 건

연 별	신고건수 Number of cases reported	이송건수 Number of patients transported	구급환자 유형별				
			계 Total	질병 Diseases			교통사고 Traffic accident
				고혈압 Hypertension	당뇨 Diabetes	기타 Others	
2014	1,803	1,259	1,236	240	116	289	222
2015	1,875	1,482	1,531	272	154	352	249
2016	2,331	1,582	1,526	290	154	363	287
2017	2,543	1,777	1,777	531	236	276	239
2018	2,755	1,812	1,812	577	263	201	224
2019	2,839	1,829	1,838	617	272	191	251

자료 : 전주완산소방서 임실119안전센터

PERFORMANCE OF EMS ACTIVITY

Unit : case

Number of first-aid patients by type 사고부상 Wounded			이송 병원별 By medical facilities					Year
			계 Total	의원 Clinics	일반병원 Hospitals	종합병원 General hospitals	기타 Others	
추락/낙상 Fall	둔상 Traumatic shock	기타 Others						
171	17	181	1,259	37	351	817	54	2014
225	26	253	1,531	43	382	1,024	82	2015
228	6	198	2,331	38	258	1,149	886	2016
222	22	251	1,777	33	65	1,235	444	2017
35	224	288	1,856	32	195	1,437	192	2018
231	10	266	1,832	37	364	1,330	101	2019

22. 119 구조활동실적

단위 : 건

연 별	출동건수 Number of cases	구조(처리)건수 Number of rescued cases				구조인원 (명) Rescued person	미처리 ¹⁾ (자체처리, 허위 등) Non-action
		계	인명구조	안전조치	기 타		
		Total	Rescue	Safety action	Others		
2014	836	711	136	400	175	162	125
2015	953	794	162	474	158	205	125
2016	1,315	1,161	165	877	95	171	154
2017	1,066	934	115	699	120	75	132
2018	1,045	959	85	717	157	31	86
2019	938	866	79	603	184	60	72

자료 : 전주완산소방서 임실119안전센터

주 : 1) 미처리는 출동했으나 이미 자력구조 등으로 119 구조대의 활동이 불필요한 경우

PERFORMANCE OF 119 RESCUE ACTIVITY

Unit : case

사고종별 구조인원(명) Rescued person by accident									Year
계 Total	화 재 Fire	교통사고 Traffic	수난사고 River	기계사고 Machinery	승강기 Elevator	산악사고 Mountain	간 힘 Confine ment	기 타 Others	
217	55	108	12	7	13	6	-	16	2014
205	-	167	3	4	5	5	-	21	2015
171	1	107	1	5	8	11	5	33	2016
75	-	39	4	-	5	9	-	18	2017
31	-	11	-	3	6	3	5	3	2018
60	-	25	1	2	9	10	2	11	2019

23. 재난사고 발생 및 피해현황

단위 : 건, 명, 천원

연 별	합 계		화 재		산 불		붕 괴		폭 발		도로교통사고	
	Total		Fire Incident		Forest-fires		Collapse		Explosion	Accident	Motor vehicle	accident
	건	인 원	건	인 원	건	인 원	건	인 원	건	인 원	건	인 원
	Cases	persons	Cases	persons	Cases	persons	Cases	persons	Cases	persons	Cases	persons
2019	167	167	53	1	5	-	1	-	1	1	107	165

자료 : 안전관리과

주 : 1) 재산피해 부동산, 동산 구분 삭제

CALAMITIES AND DAMAGE

Unit : case, person, milion won											
환경오염		유 · 도선		해 난		기 타		인적피해 Casualties		재산피해	Year
Environmental pollution		Barge		Marine accident		Other		인명피해 Number of casualties		Damaged property	
건	인 원	건	인 원	건	인 원	건	인 원	사망	부상		
Cases	persons	Cases	persons	Cases	persons	Cases	persons	Death	Injury		
-	-	-	-	-	-	-	-	8	189	757,814	2019

24. 풍 수 해 발 생

단위 : 명, ha, 천원

연별 읍면별	인명피해		이재민 Refugees	피 해 액	
	사망 및 실종 Dead & Missing	부상 Injuries		계 Total	건물 Building
2014	-	-	-	86,700	-
2015	-	-	-	769,953	-
2016	-	-	4	76,057	15,000
2017	-	-	-	-	-
2018	-	-	-	35,318	-
2019	-	-	-	33,116	-
임실읍	-	-	-	600	-
청웅면	-	-	-	450	-
운암면	-	-	-	300	-
신평면	-	-	-	19,546	-
성수면	-	-	-	-	-
오수면	-	-	-	900	-
신덕면	-	-	-	-	-
삼계면	-	-	-	-	-
관촌면	-	-	-	7,700	-
강진면	-	-	-	400	-
덕치면	-	-	-	3,020	-
지사면	-	-	-	200	-

자료 : 안전관리과

주 : 1) 2012년 자료부터 추가서식입니다

DAMAGE FROM STORMS AND FLOODS

Unit : person, ha, 1,000won

Amount of damage				Year &
선박 Vessels	농경지 Farming land	공공시설 Public facilities	기타 Others	eup, myeon
-	36,700	50,000	-	2014
-	-	-	769,953	2015
-	-	-	61,057	2016
-	-	-	-	2017
-	3,500	3,835	27,983	2018
-	33,116	-	-	2019
-	600	-	-	imsi -
-	450	-	-	neongung-
-	300	-	-	Unam-
-	19,546	-	-	sinpyeong-
-	-	-	-	seongsu-
-	900	-	-	Uyu-
-	-	-	-	sindeok-
-	-	-	-	Samgye
-	7,700	-	-	Uwanchon-
-	400	-	-	Gangjin-
-	3,020	-	-	Deokchi-
-	200	-	-	Jisa-
				myeon

25. 소방대상물 현황

단위 : 개소

연별	계 Total	아파트 Apart- ments	기숙사 Dormito- ries	근린생활 시설 Communi- ty	문화및 집회시설 Stadi- ums	종교시설 Religious Facilities	판매 시설 Stores	운수 시설 Transport Facilities	의료시설 Medical Facilities
2014	1,137	12	-	232	9	11	4	6	3
2015	3,356	14	-	965	12	23	6	8	3
2016	3,362	15	-	995	12	17	5	8	4
2017	3,367	16		988	14	18	5	8	4
2018	3,369	16	-	988	14	18	5	8	4
2019	3,260	19		962	13	18	5	8	4

자료 : 전주완산소방서 임실119안전센터

FACILITIES SUBJECT TO FIRE-FIGHTING REGULATION

Unit : each

교육연구 시설 Educaction and	노유자 시설 Facilities for old and youth	수련 시설 Training Facilities	운동시설 Sporting Facilities	업무시설 Business Facilities	숙박시설 Lodging Facilities	위락시설 Amuse ment Facilities	공장 Factories	Year
39	20	3	3	392	17	4	62	2014
47	27	4	8	534	18	3	84	2015
48	25	2	8	546	18	2	70	2016
48	26	4	7	545	20	2	73	2017
48	26	4	7	545	20	2	73	2018
46	30	5	8	535	21	2	75	2019

소방대상물 현황(속)

단위 : 개소

연별	창고시설 Ware- houses	위험물 저장 및 처리시설 Facilities for storage and	항공기 및 자동차 관련시설 Airplane and Automobile	농수 및 식물관련 시설 Animal, plant related	문묘 및 쓰레기 처리시설 Waste and Soil Treatment	교정 및 군사시설 Correction and Military	방송통신 시설 Broadcasti ng and Communi-	발전시설 Facilities for Electricity
2014	36	48	5	181	2	10	1	-
2015	545	44	11	916	23	4	6	6
2016	562	44	9	899	13	4	6	6
2017	565	44	9	899	13	4	6	6
2018	565	44	9	899	15	4	6	6
2019	510	42	9	865	13	4	6	11

FACILITIES SUBJECT TO FIRE-FIGHTING REGULATION(Cont'd)

Unit : each

묘지관련 시설 Cemete-ries	관광휴게 시설 Tourism Facilities	장례식장 Fueral halls	지하가 Undergrouns d arcades	지하구 Undergroun d tunnels	문화재 Cultural properties	복합 건축물 Complex buildings	Year
1	3	2	7	-	18	6	2014
2	5	2	8	-	19	9	2015
1	5	2	10	-	17	9	2016
1	5	2	10	-	17	8	2017
1	5	2	10	-	17	8	2018
1	5	2	8	-	18	15	2019

26. 위험물제조소 설치현황

단위 : 개소

연별	총 계	제조소 Manu- factory	주 요 취 급 소 Major agencies				
			계	주유	판매	이송	일반
	Grand total		Total	Fueling	Selling	Trans- fering	Trans- fering
2014	161	-	48	36	-	-	12
2015	158		48	36			12
2016	165	-	48	36	-	-	12
2017	158	-	45	33	-	-	12
2018	152	-	45	33	-	-	12
2019	153	-	43	32	-	-	11

자료 : 전주완산소방서 임실119안전

MANUFACTORY, STORES AND AGENCIES OF DANGEROUS OBJECTS

Unit : number

저 장 소Storage									Year
계 Total	옥내 Inside storage room	옥외탱크 Outside tank	옥내탱크 Inside tank	지하탱크 Below ground tank	간이탱크 Simplicity tank	이동탱크 Moving tank	옥외 Yard	암반탱크 Base-rock tank	
113	1	44	20	6	-	40	2	-	2014
110	1	42	19	5	-	41	2	-	2015
117	1	42	19	5	-	48	2	-	2016
113	1	41	17	5	-	47	2	-	2017
107	1	40	16	5	-	43	2	-	2018
110	1	42	16	4	-	45	2	-	2019

27. 교통사고건수(자동차)

단위 : 건, 명

연별	전체 교통사고						사고유형별 교통사고 (By type of traffic acc		
	사고(건)		사망(명)		부상(명)		계	차대사람	차대차
	Cases	자동차	Killed	인구	Injured	인구			
		1만대당 Per 10 thousand automobile		10만명당 Per 100 thousand person		10만명당 Per 100 thousand person			
2019	107		7		158		107	17	81

자료 : 임실경찰서

주 : 자동차 1만대당 사고건수는 사이버경찰청 교통사고통계 자료 참고, 인구 10만명당 사망자 및 부상자는 주민등록인구통계 이용

TRAFFIC ACCIDENTS(Motor Vehicles)

Unit : case, person

건수 ident)		자동차 종류별 By kind of vehicle							Year
차량단독	철도 거널모	계	승용차	승합차	화물	특수	이륜차	기타	
Vehicle only	Railway crossing	Total	Passen- ger car	Bus	Truck	Special car	Motor cycle	Others	
9	-	107	60	5	32	4	3	3	2019

28. 자동차단속 및 처리

단위 : 건

Unit : case

연별	건 수	위반사항								차 종 별		Year
		신호위반	과속	안전운전 의무불이행	안전띠 미착용	중앙선 침범	음주운전	무면허	기 타	승합차	승용차	
	Case	Signal	Speed limit	Safe driving	safety belt	center Lane	Drunk driving	Non- license	Others	Bus	Passenger car	
2018	13,129	373	12,433	40	1	1	37	13	231	530	10,146	2018
2019	16,225	462	15,431	40	29	-	47	16	200	678	12,047	2019

자료 : 임실경찰서

TRAFFIC REGULATION AND PUNISHMENT OF VIOLATIONS

단위 : 건

Unit : case

연별	By type of automobile			용 도 별			처 리 상 황				Year
	화물차	이륜차	기 타 (특수차)	사업용	비사업용	기 타	입건	즉심	통고처분	기 타	
	Truck	Motorcycle	Others	Business	Non Business	Other	Prosecuted	Simple judgement	Notice	Others	
2018	2,232	2	54	646	12,313	5	50		285	12,789	2018
2019	3,366	7	127	1,166	15,055	4	64	1	307	15,853	2019

자료 : 임실경찰서

주 : 1) 2012년 자료부터 추가서식입니다

29. 운전면허 소지자

단위 : 명

연 별	총 수	1종 1st Class				
		계	대형	보통	소형	특수
	Grand Total	Total	Large-size	General	Small-size	Special
2014	-	-	-	-	-	-
2015	37,598	15,428	1,691	9,876	-	282
2016	15,341	11,359	1,738	8,526	-	1,095
2017	22,998	12,537	1,794	10,438	-	305
2018	23,602	12,826	1,867	10,624	-	335
2019	23,190	12,652	1,894	10,417		341
남자	16,550	10,221	1,868	8,016		337
여자	6,640	2,431	26	2,401	-	4

자료 : 임실경찰서

NUMBER OF DRIVER'S LECENSE HOLDERS

Unit : Person

2종 2nd Class					Year
계	보통	소형	원동기		
Total	General	Small-size	Motor		
-	-	-	-	2014	
9,829	6,528	198	3,103	2015	
3,982	-	3,975	7	2016	
10,461	7,224	218	3,019	2017	
10,776	7,539	230	3,007	2018	
10,538	7,418	229	2,891	2019	
6,329	3,603	224	2,502	Male	
4,209	3,815	5	389	Female	

1. 역 대 군 수 명 단

(2019.12.31.기준)

대수	성 명	취임년월일	이임년월일	재임기간	등록기준지
1	홍재표	1948.12.30.	1949.11.09.	1년	전라북도 임실군
2	박종환	1949.11.09.	1949.05.06.	7월	전라북도 익산시
3	손명수	1950.05.06.	1951.04.24.	1년	
4	송경식	1951.04.24.	1953.02.09.	1년 10월	전라북도 익산시
5	정봉태	1953.02.09.	1954.11.09.	1년 10월	전라북도 남원시
6	정영환	1954.11.09.	1955.12.12.	1년 2월	전라북도 정읍시
7	양용조	1955.12.12.	1956.12.17.	1년	전라북도 남원시
8	양창현	1956.12.17.	1959.01.12.	2년 1월	전라북도 남원시
9	송복주	1959.01.12.	1959.08.24.	8월	전라북도 전주시
10	김성용	1959.08.24.	1960.05.24.	9월	전라북도 전주시
11	유상준	1960.05.24.	1961.11.07.	5월	충청북도 충주읍
12	전한상	1961.11.07.	1962.07.21.	8월	전라북도 진안군
13	이화익	1962.07.21.	1963.05.09.	1년 10월	전라북도 김제시
14	육완기	1963.05.09.	1964.06.29.	1년 2월	충청남도 논산군
15	문필병	1964.06.29.	1968.04.01.	3년 10월	전라북도 익산시
16	이석재	1968.04.01.	1971.08.21.	3년 5월	전라북도 전주시
17	최완상	1971.08.21.	1973.06.04.	1년 11월	전라북도 전주시
18	권용주	1973.06.04.	1973.08.16.	3월	전라북도 순창군
19	박판서	1973.08.16.	1974.12.02.	1년 5월	전라북도 무주군
20	방병기	1974.12.02.	1975.06.13.	7월	전라북도 군산시
21	이화영	1975.06.13.	1976.03.25.	10월	서울특별시 종로구
22	최용복	1976.03.25.	1977.02.15.	11월	전라북도 남원시

대수	성 명	취임년월일	이임년월일	재임기간	등록기준지
23	이상철	1977.02.15.	1978.07.10.	1년 5월	전라북도 임실군
24	유완순	1978.07.10.	1979.05.15.	1년 2월	전라북도 전주시
25	송재구	1979.05.15.	1980.08.01.	1년 2월	서울특별시 종로구
26	정재봉	1980.08.02.	1981.07.05.	11월	전라북도 익산시
27	송하철	1981.07.06.	1983.03.28.	1년 8월	전라북도 김제시
28	이윤갑	1983.03.28.	1985.03.12.	1년 9월	전라북도 고창군
29	김만종	1985.03.12.	1986.03.07.	1년	전라북도 임실군
30	이용규	1986.03.08.	1988.06.11.	1년 4월	전라북도 익산시
31	하광선	1988.06.11.	1989.08.31.	1년 3월	전라북도 장수군
32	류만영	1989.09.01.	1990.07.27.	11월	서울특별시 종로구
33	정해순	1990.08.01.	1991.07.15.	11월	전라북도 전주시
34	이덕규	1991.07.16.	1992.07.06.	1년	전라북도 진안군
35	이철규	1992.07.06.	1994.01.02.	1년 6월	전라북도 임실군
36	박서영	1994.01.03.	1994.12.30.	1년	전라북도 군산시
37	노병일	1994.12.31.	1995.06.30.	6월	전라북도 고창군
38	이형로	1995.07.01.	1998.06.30.	3년	전라북도 임실군
39	이형로	1998.07.01.	2000.11.27.	2년 5월	전라북도 임실군
40	이철규	2001.04.28.	2002.06.30.	1년 2월	전라북도 임실군
41	이철규	2002.07.01.	2004.02.03.	1년 7월	전라북도 임실군
42	김진억	2004.06.05.	2006.06.30.	2년 1월	전라북도 임실군
43	김진억	2006.07.01.	2010.01.14.	3년 7월	전라북도 임실군
44	강완묵	2010.07.01.	2013.08.22.	3년 1월	전라북도 임실군
45	심 민	2014.07.01.	2018.06.30.	4년	전라북도 임실군
46	심 민	2018.07.01.	현 재		전라북도 임실군

2. 역대 부 군 수 명 단

(2019.12.31.기준)

대수	성 명	취임년월일	이임년월일	재임기간	등록기준지
1	이용규	1975.01.11.	1975.09.05.	9월	전라북도 익산시
2	김영철	1975.09.05.	1976.05.10.	1년 1월	전라북도 군산시
3	홍순성	1976.05.10.	1977.03.07.	10월	전라북도 임실군
4	김호영	1977.03.07.	1979.05.15.	2년 2월	전라북도 전주시
5	박해구	1979.05.15.	1980.08.10.	1년 3월	전라북도 임실군
6	최장범	1980.08.11.	1982.10.28.	2년 3월	전라북도 임실군
7	성균호	1981.03.15.	1987.08.24.	2년 4월	전라북도 전주시
8	이상호	1987.08.25.	1990.07.31.	2년 11월	전라북도 완주군
9	박찬업	1990.08.01.	1991.07.26.	1년	전라북도 전주시
10	심지만	1991.07.26.	1994.07.24.	3년	전라북도 임실군
11	이용찬	1994.07.25.	1997.03.02.	2년 7월	전라북도 완주군
12	최창한	1997.03.03.	1999.12.26.	2년 10월	전라북도 김제시
13	유일수	1999.12.27.	2001.01.10.	1년 1월	전라북도 전주시
14	최윤주	2001.01.11.	2001.12.31.	1년	전라북도 임실군
15	심 민	2002.01.22.	2004.05.02.	1년 3월	전라북도 임실군
16	이학진	2004.05.03.	2005.12.31.	1년 8월	전라북도 임실군
17	이종태	2006.01.01.	2008.07.09.	2년 6월	전라북도 임실군
18	김형진	2008.07.10.	2010.08.12.	2년 1월	전라북도 정읍시
19	이정태	2010.08.13.	2013.01.23.	2년 5월	전라북도 완주군
20	신현택	2013.01.23.	2014.07.10.	1년 6월	전라북도 정읍시
21	송기항	2014.07.18.	2016.01.01.	1년 5월	전라북도 임실군
22	신평우	2016.01.01.	2017.06.30.	1년 5월	전라북도 임실군
23	박진두	2017.07.01.	2019.01.23.	1년 7월	전라북도 진안군
24	김형우	2019.01.24.	2020.01.02.	1년	전라북도 오수면

3. 군 간 부 명 단

(2019. 12. 31.기준)

직 위		성 명	비 고
<본 청>			
군	수	심 민	
부 군	수	김 형 우	
기 획 예 산 실 장		이 남 재	
행 정 지 원 실 장		김 인 숙	
지 역 복 지 국 장		김 학 성	
농 촌 산 업 국 장		이 원 섭	
재 무 과 장		최 정 규	
문 화 관 광 치 즈 과 장		김 치 환	
주 민 복 지 과 장		이 상 덕	
민 원 봉 사 과 장		김 금 순	
경 제 교 통 과 장		최 낙 현	
체 육 청 소 년 과 장		김 종 민	
농 업 축 산 과 장		박 세 민	
농 촌 활 력 과 장		최 용 한	
건 설 과 장		김 진 귀	
안 전 관 리 과 장		이 강 승	
환 경 보 호 과 장		손 석 봉	
상 하 수 도 과 장		한 성 철	
산 림 공 원 과 장		박 세 민	
<보건의료원>			
보 건 의 료 원 장		김 형 진	
보 건 사 업 과 장		전 형 심	
의 료 지 원 과 장		이 준 백	

직	위	성	명	비	고
<농업기술센터>					
농	업	기	술	센	터 소 장
기	술	센	터	소	장
농	촌	지	원	과	장
기	술	보	급	과	장
<시설운영사업소>					
시	설	운	영	사	업 소 장
<군의회>					
의	회	사	무	과	장
전	문	위	원		
전	문	위	원		
<읍·면>					
임	실	읍	장		
청	웅	면	장		
운	암	면	장		
신	평	면	장		
성	수	면	장		
오	수	면	장		
신	덕	면	장		
삼	계	면	장		
관	촌	면	장		
강	진	면	장		
덕	치	면	장		
지	사	면	장		

4. 국 회 의 원 (임 실 군)

(2019. 12. 31.기준)

선 거 구	성 명	등록기준지	비 고
남원.순창.임실	이용호	전북 남원시	

5. 도 의 회 의 원 (임 실 군)

(2019. 12. 31.기준)

선 거 구	성 명	주 소	비 고
임실군 선거구	한완수	전북 임실군 임실읍 봉황10길	

6. 임 실 군 의 회 의 원

(2019. 12. 31.기준)

선 거 구	성 명	주 소	비고
가 (임실,성수)	진 남 근	전북 임실군 임실읍 오정길	
	황 일 권	전북 임실군 성수면 성수산길	
나 (운암,신평 신덕,관촌)	신 대 용	전북 임실군 신덕면 지장2길	
	장 종 민	전북 임실군 관촌면 사선로	
다 (청웅,오수, 삼계,강진, 덕치,지사)	이 성 재	전북 임실군 오수면 금암1길	
	김 왕 중	전북 임실군 강진면 강운로	
	이 명 로	전북 임실군 삼계면 두월길	
비례대표	박 영 자	전북 임실군 지사면 계산4길	

7. 행정구역명감

○ 군청소재지 : 전라북도 임실군 임실읍 수정로 30 (1읍, 11개면, 131개리, 260분리)

(2019. 12. 31.기준)

읍면별	리 명	분 리 명	읍면별	리 명	분 리 명
임 실	성 가 이 도 오 정 두 곡 갈 마 감 성 대 곡 정 월 이 인 두 만 장 재 신 안 현 곡 금 성 신 정 망 전	상성, 하성 상동, 신우, 중동, 하동, 충경, 이도, 향교, 수정, 상원, 아도, 운수 오정, 무등 두곡, 두실 갈마 감성 대곡, 충경2 정월, 고산 노전, 망정 두산, 지산 장재, 신기 정촌, 금동, 낙촌 현곡, 연화 화성, 중금 신정 망전	운 암	학 암 선 거 월 면 지 천 사 양 쌍 암 입 석 용 운 청 운 마 암 운 종 운 암 금 기 운 정	광석, 학암 선거 월면 지천 사양, 기암 쌍암, 상운 입석 용운 청운 마암 운종 운암, 신기 금기 운정
소 계	16	38	소 계	14	18
청 웅	두 복 구 고 향 교 옥 전 석 두 청 계 남 산 옥 석	두복 구고, 평지, 양지 수풍, 암포 중산, 명동, 행촌 석두, 중신 청계 명교, 발산 주치, 입석	신 평	창 인 대 리 호 암 원 천 가 덕 덕 암 용 암	창인 대리 호암, 상천 원천 상가, 하가 덕전, 피암 북창, 죽치
소 계	8	16	소 계	7	11

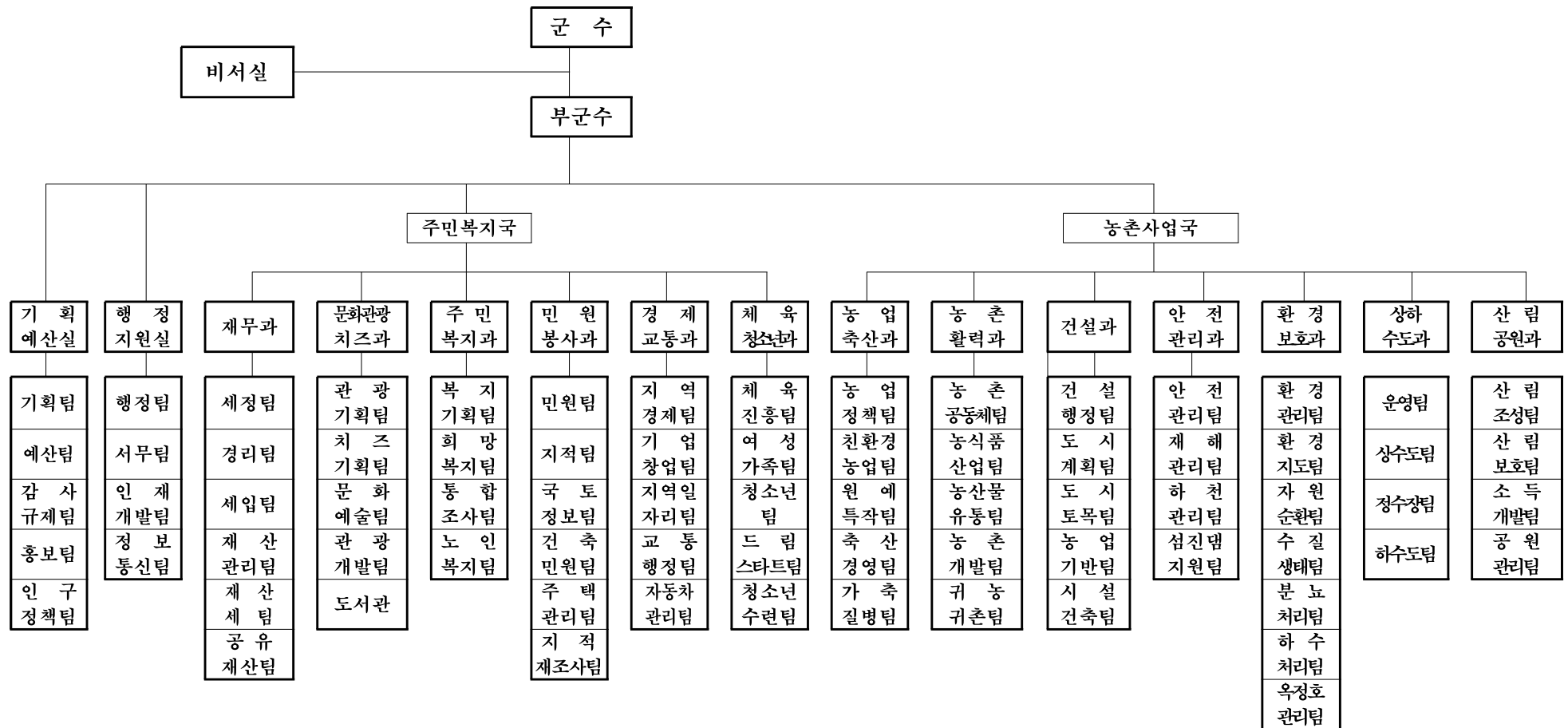
읍면별	리 명	분 리 명	읍면별	리 명	분 리 명
성 수	도 인	당당, 후촌	신 덕	수 천	수천, 울치
	양 지	중촌, 학당		삼 길	외량, 내량, 방길
	삼 봉	삼봉, 금동		신 흥	신흥, 사기
	태 평	양암, 대왕		신 덕	학산, 물염, 수반, 신기
	성 수	성수		조 월	조월
	왕 방	왕방		월 성	월성
	오 봉	조치, 효촌, 평지		지 장	지장
	삼 청	천동, 구곡		금 정	금정
	월 평	신촌, 월평		오 궁	하촌, 중촌
	봉 강	계월, 덕치			
	오 류	오류, 대판			
소 계	11	21	소 계	9	17
오 수	오 수	관월,시장,남신동,후리 동후,서후,남후,상리	삼 계	후 천	후천, 광제
	금 암	북금암, 남금암, 내동		봉 현	숙호, 사오
	용 정	용정		세 심	세심, 택승
	신 기	신기		학 정	학정
	둔 덕	동촌, 방축		죽 계	죽계
	용 두	운교, 구장		홍 곡	비홍, 과평
	둔 기	둔기		산 수	산수
	대 정	대정		삼 계	삼계
	대 명	남악,상신촌,임성동,국평		오 지	신기, 화촌
	오 산	오산, 오동		덕 계	중촌, 음지
	주 천	주천		두 월	두월
	오 암	한암, 오촌		뇌 천	뇌천, 해곡
	봉 천	봉산, 냉천		삼 은	삼은
	군 평	종동, 평당, 군곡		어 은	어은
소 계	14	33	소 계	14	21

읍면별	리 명	분 리 명	읍면별	리 명	분 리 명
관 촌	용 산	용산	덕 치	두 지	하두, 신기
	도 봉	도봉		사 곡	자경, 양지, 평지, 안하
	병 암	가정, 병암, 신병암		가 곡	가곡, 원치
	덕 천	시기, 덕곡, 농원, 주천		천 담	천담, 구담
	관 촌	관촌1구, 관촌, 명진, 유산		장 암	장산, 신촌, 암치
	슬 치	슬치		일 중	일중, 중원
	방 현	공덕, 방현		물 우	물우, 두무
	신 전	두기, 신전		회 문	회문, 망월
	상 월	월은, 상월			
	회 봉	회봉, 황두			
	방 수	막동, 방동			
	복 흥	횡암, 금정			
	운 수	고덕, 구암			
소 계	13	28	소 계	8	19
강 진	백 련	신기, 백련	지 사	관 기	관기
	부 흥	부흥, 이목, 가목		원 산	원산, 선원, 신천
	갈 담	갈담, 강진, 강서		안 하	안하, 대정
	회 진	회진		금 평	금평, 목평
	용 수	백여, 용수, 백운		영 천	영천, 사촌, 계촌
	옥 정	옥정		방 계	방계, 삼산, 실곡
	문 방	문방, 수방		계 산	계산, 봉서, 옥산
	학 석	학석, 율치			
	방 현	방현, 이윤			
	필 봉	상필, 하필			
소 계	10	21	소 계	7	17
			합 계	131	260

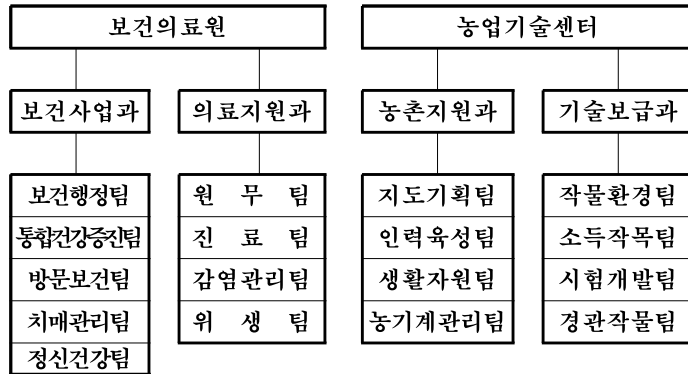
8. 군 기 구 표

(2019. 12. 31.기준)

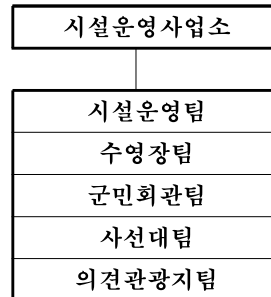
□ 군 본청



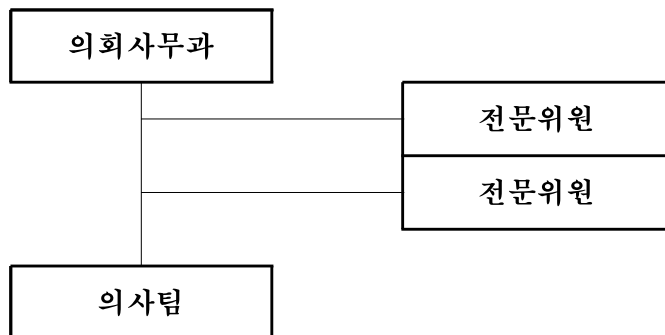
□ 직속기관



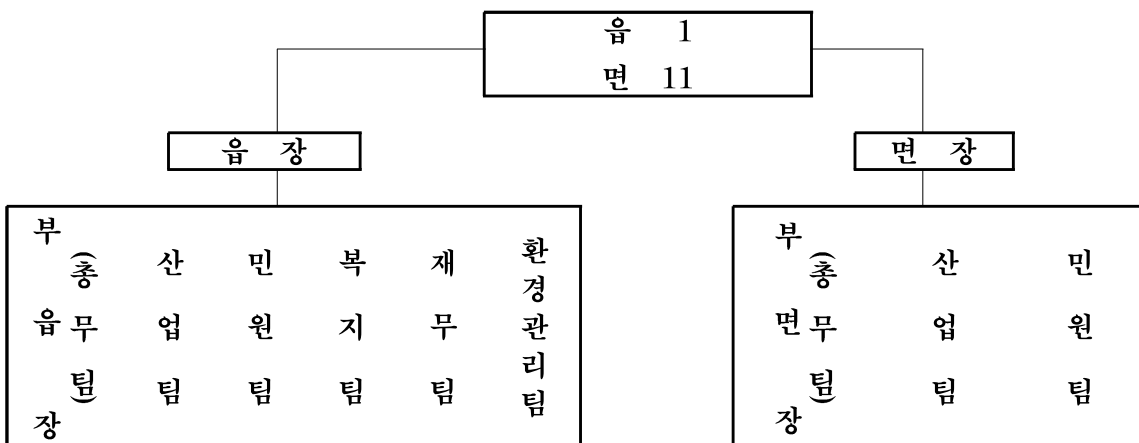
□ 사업소



□ 군 의 회



□ 읍 · 면



주) 면에서 오수면, 관촌면, 강진면에만 복지팀이 있으며 기타 면에는 복지팀 기구 없음
 면에서 오수면, 관촌면에만 재무팀이 있으며 기타 면에는 재무팀 기구 없음
 면에서 운암면만 하운암팀이 있음

9. 도 량 형 환 산 표

<길 이>

미 터 법			야 아 드 밋	
센 티 미 터	미 터	킬 로 미 터	인 치	피 이 드
1	0.01	0.00001	0.3937	0.03281
100	1	0.001	39.37	3.2808
100,000	1,000	1	39,370.7	3,280.8
2.54	0.0254	0.000025	1	0.08333
30.48	0.3048	0.000304	12	1
91.44	0.9144	0.000914	36	3
160,930	1,609.3	1.6093	63,360	5,280
30.303	0.30303	0.000303	11.93	0.99419
181.818	1.81818	0.001818	71,582	5.96514
10,909.08	109.091	0.10909	4,294.94	357.912
392,727	3,927.27	3.92727	154,620	12,885

<면 적>

미 터 법				야 아 드 밋	
평 방 미 터	야 아 드	헥 타 아 르	평방킬로미터	평 방 피 트	평 방 야 드
1	0.01	0.0001	0.000001	10.764	1.1968
100	1	0.01	0.0001	1,076.4	119.68
10,000	100	1	0.01	107,640	11,968
1,000,000	10,000	100	1	10,764,000	196.800
0.92903	0.000929	0.000009	...	1	0.1111
0.83613	0.008361	0.000084	...	9	1
4,046.8	40.468	0.40468	0.004047	43,560	4,840
0.091827	0.000918	0.000009	...	0.98841	0.10982
3.3058	0.033058	0.000331	0.000003	35,583	3.9537
991.74	9.9174	0.099174	0.000992	10,674.9	1,186.1
9,917.4	99.194	0.99174	0.00992	106,749	11,861

파운 드 법		척 관 법			
야 아 드	마 일	척	간	정	리
0.01094	0.000006	0.033	0.0055	0.000092	...
1.0936	0.00062	3.3	0.55	0.009166	0.00025
1,093.6	0.62137	3,300	550	9.1666	0.25463
0.02777	0.000015	0.08382	0.1397	0.000232	...
0.3333	0.000189	1.0058	0.16763	0.002793	...
1	0.000568	3,0175	0.50292	0.008381	0.000232
1,760	1	5,301.8	885.12	14.752	0.40978
0.33139	0.000188	1	0.16666	0.002777	0.000077
1.98838	0.001129	6	1	0.01666	0.00046
119,304	0.06779	360	60	1	0.02777
4,295	2.4403	12,960	2,160	36	...

파운 드 법	척 관 법			
에 이 커	평 방 척	평	단 (반) 보	정 보
0.000247	10.89	0.3025	0.001008	0.0001
0.024711	1,089	30.25	0.10083	0.01008
2,471.1	108,900	3,025	10.083	1.0083
24.711	10,890,000	302,500	1,008.3	100.83
0.000022	1.0117	0.0281	0.000093	0.000009
0.000207	9.1055	0.25293	0.000843	0.000084
1	44,071.2	1,224.2	4.0306	0.40806
...	1	0.02778	0.000092	0.000009
0.000817	36	1	0.003333	0.000333
0.24506	10,800	300	1	0.1
2.4506	108,000	3,000	10	1

<부 계>

미 터 법			야 아 드 및		
그 램	키로그램	톤	그 레 인	온 스	파 운 드
1	1.001	0.000001	15.432	0.03527	0.0022
1,000	1	0.001	15,432	35.273	2.20459
1,000,000	1,000	1	...	35,273	2,204.59
0.064798	0.000064	...	1	0.002285	0.000143
28.3495	0.02835	0.000028	437.5	1	0.0625
453,592	0.45359	0.000454	7,000	16	1
907,180	907.18	0.90718	...	32,000	2,000
1,016,050	1,016.05	1.01605	...	35,840	2,240
3.75	0.00375	0.000004	57.872	0.1323	0.00827
600	0.6	0.0006	9,259.556	21.1647	1.32279
3,750	3.75	0.00375	57,872	132.28	8.2672

<부 피>

미 터 법			야 아 드 및	
미 리 미 터	리 터	킬 로 미 터	입 방 인 치	입 방 피 이 드
1	0.001	0.000001	0.061024	0.000035
1,000	1	0.001	61.02424	0.035315
1,000,000	1,000	1	61.024	35.315
16.387	0.01683	0.000016	1	0.000578
28,316.8	28,317	0.02831	1,728	1
764,529.8	764.53	0.76453	46,656	27
35,238.32	35.2383	0.035238	2,150.42	1.2444
473.18	0.47318	0.000473	28.875	0.01671
3,785.4	3.7854	0.00378	231	0.13368
180.39	0.18039	0.000180	11.08	0.00637
1,803.9	1.8039	0.00180	110.08	0.0637
18,039	18.039	0.01803	1,100.8	0.637037
180.390	180.39	0.18039	11.008	6.37037

파 운 드 법		척 관 법		
미 톤	영 톤	양	근	관
0.000001	...	0.26666	0.00166	0.000266
0.0011	0.00098	266.666	1.66666	0.26666
1.1023	0.98421	266,666.6	1,666.66	266.666
...	...	0.1728	0.00108	0.000017
0.000031	0.000027	7.56	0.4725	0.00756
0.000504	0.00045	120.96	0.756	0.12096
1	0.8929	241,915	1,511.968	241.915
1.12	1	270,944	1,693.4	270.95
...	...	1	0.00625	0.001
0.000661	0.00059	160	1	0.16
0.00413	0.00369	1,000	6.25	1

파 운 드 법			
입 방 야 아 드	(미) 붓 셀	(미) 엑 체 파 인 트	(미) 엑 체 갈 론
0.000001	0.000028	0.002113	0.000264
0.001308	0.028378	2.113423	0.264177
1.30796	28.378	2,113.42	264,177
0.000021	0.000465	0.000034	0.004329
0.03704	0.8036	53.85996	7.48051
1	21.7013	0.001631	201.97
0.04608	1	74.7468	90.3096
0.000619	0.013427	1	0.125
0.004951	0.10742	8	1
0.000235	0.005119	0.38123	0.04765
0.002359	0.05119	3.8123	0.4765
0.023594	0.5119	38.123	4.7654
0.23594	5.119	381.23	47.654

<부 피(속)>

척 관 법			
흡	승	두	석
0.005543	0.000554	0.000054	0.000005
5.435	0.55435	0.55435	0.005543
5,543.5	554.35	55.435	5.5435
0.0908	0.00908	0.000908	0.0000908
156.98	15.698	1.5698	0.156980
4,23809	423.809	42.380	4.2380
195,346	19.5346	1.9534	0.19534
2.623	0.2623	0.0262	0.00262
20.984	2.0984	0.20984	0.02098
1	0.1	0.01	0.001
10	1	0.1	0.01
100	10	1	0.1
1,000	100	10	1

미국 - 곡량 1 페 크 = 1/4 붓셀 = 8.8099 = 4.844 승

영국 - 곡량 1 붓 셀 = 36,377입 = 2.0161 두

1 패 크 = 1/4 붓셀 = 9.092 입 = 5.041 승

액량 1 갈 론 = 4,546 입 = 2.52 승

1 파인트 = 1/9 갈론 = 0.568 입 = 3.15 흡

10. 곡류 용량 중량 환산표

품 목	석 당 키로수	톤 당 석 수	용량에 의한 환산율	중량에 의한 환산율	가마당 중 량	석 당 중 량	석 당 가마수	톤 당 가마수	정곡석 당조곡 수
	kg	석	%		근		가마		
벼	100	10.0	50	72	90	166.66	1.85	18.51	3.70
현 미	115	6.5	-	-	100	258.33	2.85	16.66	2.58
백 미	114	6.9	-	-	100	240	2.40	16.66	2.40
외 국 미	114	6.9	-	-	-	240	-	-	-
대 맥	99	10.1	47	67	83.3	165	1.98	20.00	4.60
과 맥	138	7.2	77	72	100	230	2.30	16.66	2.80
소 맥	138	7.2	100	72	100	230	2.30	16.66	-
대과맥(정)	138	7.2	-	-	100	230	2.30	16.66	-
맥 주 맥	117	8.5	68	80	90	195	2.16	18.51	3.20
호 맥	124	8.1	100	81	90	206.66	2.29	18.51	-
소맥 (정)	147	6.8	-	-	100	245	2.45	16.66	-
소 맥 분	100	10.0	-	-	-	166.66	4.54	45.45	4.55
호 맥 분	100	10.0	-	-	-	-	-	-	-
귀리 (조)	78	12.8	30	53	75	130	1.73	22.22	5.78
귀리 (정)	138	7.2	-	-	100	230	1.30	16.66	-
압 맥	126	7.9	-	-	70	210	3.00	23.80	-
메밀 (정)	120	8.3	-	-	100	200	2.00	16.66	-
메밀 (조)	96	10.4	70	88	75	160	2.13	22.22	3.04
조 (조)	114	8.8	75	93	75	190	2.53	22.22	4.60
조 (정)	142	7.0	-	-	90	236.66	2.63	18.51	-
피 (조)	72	13.9	28	54	65	120	1.84	25.64	6.60
피 (정)	138	7.2	-	-	100	230	2.30	16.66	-

품 목	석 당 키로수	톤 당 석 수	용량에 한 의 환산율	중량에 한 의 환산율	가마당 중 량	석 당 중 량	석 당 가마수	톤 당 가마수	정곡석 당조곡수 당마
	kg	석	%		근		가마		
기장 (조)	108	9.3	60	80	90	180	2.00	18.51	3.33
기장 (정)	144	6.9	-	-	90	240	2.66	18.51	-
수수 (조)	132	7.6	65	69	100	220	2.20	16.66	3.04
수수 (정)	141	7.1	-	-	100	235	2.35	16.66	-
옥 수 수	135	7.4	100	100	100	225	2.25	16.66	-
보 미	108	9.3	-	-	75	180	2.40	22.22	-
백 쇠 미	120	8.3	-	-	90	200	2.22	18.51	-
콩	135	7.4	100	100	100	225	2.25	16.66	-
팥	150	6.7	100	100	100	250	2.50	16.66	-
녹 두	150	6.7	100	100	100	250	2.50	16.66	-
완 두	144	6.9	100	100	100	240	240	16.66	-
채 두	144	6.9	100	100	-	-	-	-	-
낙화생(조)	66	15.2	-	50	-	-	-	-	-
낙화생(정)	132	7.5	-	-	-	-	-	-	-
피 마 자	113	8.8	-	-	-	-	-	-	-
참 깨	112	8.9	-	-	-	-	-	-	-
들 깨	112	8.9	-	-	-	-	-	-	-
고구마(생서)	420	2.4	-	31	-	-	-	-	-
고구마(정곡)	130.2	7.7	-	-	-	-	-	-	-
감자 (생서)	611.25	1.6	-	20	-	-	-	-	-
감자 (정곡)	122.25	8.2	-	-	-	-	-	-	-